ကန့်သတ်

ပြည်ထောင်စုသမ္မတမြန်မာနိုင်ငံတော်

ပတ်ဝန်းကျင်ထိန်းသိမ်းရေးနှင့်သစ်တောရေးရာဝန်ကြီးဌာန

သစ်တောဦးစီးဌာန

သစ်တောအုပ်ချုပ်လုပ်ကိုင်မှုစီမံကိန်း

သာယာဝတီခရိုင်

ပဲခူးတိုင်းဒေသကြီး

(၂၀၁၆-၂၀၁၇ ခုနှစ်မှ ၂၀၂၅-၂၀၂၆ ခုနှစ်အထိ)

အတွဲ(၂)

ပြုစုသူ

ဦးကျော်ဆန်းဝင်း

လက်ထောက်ညွှန်ကြားရေးမှူး

ဖေဖော်ဝါရီလ၊ ၂၀၁၆ ခုနှစ်

ကန့်သတ်

သစ်တောအုပ်ချုပ်လုပ်ကိုင်မှုစီမံကိန်း

မာတိကာ

စဉ်	အကြောင်းအရာ	ဇယား	စာမျက်နှာ	
			မှ	ထိ
(၁)	(၂)	(၃)	(၄)	(၅)
၁။	Conversion Factors	-	၁	၃
၂။	အတိုကောက်များ	-	၄	-
၃။	ခရိုင်အတွင်းပေါက်ရောက်လျှက်ရှိသော အပင်များ	-	၅	၇
၄။	ခရိုင်အတွင်းတွေ့ရှိရသောသားငှက် တိရစ္ဆာန်များ	-	၈	၉
၅။	သစ်တောဦးစီးဌာနပိုင်ရုံး၊နေအိမ် အဆောက်အဦးများစာရင်း	(၂-၁-၈-၁)က	၁၀	၁၂
၆။	လမ်းများစာရင်း	(၂-၁-၈-၁)ခ	၁၃	-
၇။	သစ်တောဦးစီးဌာနပိုင်တံတားများစာရင်း	(၂-၁-၈-၁) ဂ	၁၄	-
၈။	သစ်တောဦးစီးဌာနပိုင်ယာဉ်ယန္တယားများ နှင့် စက်ကိရိယာများစာရင်းဇယား	(၂-၁-၈-၃)	၁၅	-
၉။	သစ်တောအခြေခံလုပ်ငန်းများစာရင်း	(၂-၁-၉)	၁၆	-
၁၀။	ကြိုးဝိုင်း/ကြိုးပြင်ကာကွယ်တော အတွင်းကျူးကျော်ဝင်ရောက်မှု	(၂-၂-၄)က	၁၇	၁၈
၁၁။	ကြိုးဝိုင်း/ကြိုးပြင်ကာကွယ်တောအတွင်း သတ္တုတူးဖော်ခွင့်ပြုထားသောစာရင်း	(၂-၂-၅)	၁၉	-
၁၂။	တောအမျိုးအစားများစာရင်း	(၂-၃-၁-၁)	၂၀	၇၆
၁၃။	မြို့နယ်အလိုက်တည်ထောင်ထားသည့် သစ်တောစိုက်ခင်းများစာရင်း	(၂-၃-၁-၂)က	၇၇	၁၄၂
၁၄။	ပုဂ္ဂလိကစိုက်ခင်းများစာရင်း (ကျွန်းနှင့်သစ်မာ) ပုဂ္ဂလိကစိုက်ခင်းများ စာရင်း (ရာဘာ၊ဆီအုန်း၊ ကြံနှင့်အခြား)	(၂-၃-၁-၂)ဂ	၁၄၃	၁၅၂
၁၆။	ဆက်သွယ်ရေးလမ်းမကြီးဘေးဝဲ/ယာ စိုက်ခင်းများစာရင်း	(၂-၃-၁-၂)ဆ	၁၅၃	၁၅၄
၁၇။	အခြားစိုက်ခင်းများစာရင်း	(၂-၃-၁-၂)ဇ	၁၅၅	-
၁၈။	ဒေသခံပြည်သူအစုအဖွဲ့ပိုင်သစ်တောများ စာရင်း	(၂-၃-၁-၃)	၁၅၆	၁၅၉

စဉ်	အကြောင်းအရာ	ဇယား	စာမျက်နှာ	
			မှ	ထိ
(၁)	(၂)	(၃)	(၄)	(၅)
၁၉။	ကျေးလက်အိမ်ရာထူထောင်ရေးကျေးရွာပိုင် သစ်တောစိုက်ခင်းများတည်ထောင်ပြီးစာရင်း	(၂-၃-၁-၃)က	၁၆၀	၁၆၉
၂၀။	ကျေးလက်အိမ်ရာထူထောင်ရေးကျေးရွာပိုင် တစ်ရွာ(၁)ကေသစ်တောစိုက်ခင်းများတည် ထောင်ပြီးစာရင်း	(၂-၃-၁-၃)ခ	၁၇၀	၂၀၅
၂၁။	ကျေးရွာအုပ်စုအလိုက်လူဦးရေစာရင်း	(၃-၃)က	၂၀၆	၂၁၈
၂၂။	ခရိုင်တွင်တာဝန်ထမ်းဆောင်ခဲ့သည့် ခရိုင်မှူး နှင့် မြို့နယ်မှူးများစာရင်း		၂၁၉	၂၂၀
၂၃။	ဝန်ထမ်းများ ပြည်တွင်းပြည်ပသင်တန်း/ လေ့လာရေး/အလုပ်ရုံဆွေးနွေးပွဲများ တက်ရောက် ပြီးစီးမှုစာရင်း	(၄-၄)	၂၂၁	၂၄၁
၂၄။	ကြိုးဝိုင်း/ကြိုးပြင် ကာကွယ်တော/သဘာဝ ထိန်းသိမ်းရေးနယ်မြေ/ ကြိုးပြင်အလိုက် ဧရိယာ ဖော်ပြချက်ဇယား	နောက်ဆက်တွဲ (က)	၂၄၂	၂၈၀
၂၅။	အလုပ်တိုက်နယ်အလိုက်ဧရိယာခွဲဝေ သတ်မှတ်ခြင်းဇယား	နောက်ဆက်တွဲ (ခ)	၂၈၁	၂၈၃
၂၆။	ခုတ်စဉ်အလိုက် ပင်ထောင်ဇယား	နောက်ဆက်တွဲ (ဂ)	၂၈၄	၃၀၁
၂၇။	ခုတ်စဉ်အလိုက် ထုထည်ဇယား	နောက်ဆက်တွဲ (ဃ)	၃၀၂	၃၁၇
၂၈။	သင်းသတ်ခြင်း အစီအစဉ်	နောက်ဆက်တွဲ (င)	၃၁၈	၃၂၅
၂၉။	ပင်ကြပ်နှုတ်ခြင်း အစီအစဉ်	နောက်ဆက်တွဲ (စ)	၃၂၆	၃၄၃
၃၀။	သစ်မာ ပင်ထောင်ရိုက်မှတ်ခြင်းအစီအစဉ်	နောက်ဆက်တွဲ (ဆ)	၃၄၄	၃၅၂
၃၁။	စီမံကိန်းကာလအတွင်း ဝါးထုတ်လုပ်ရေး အလုပ်တိုက်နယ်မှ နှစ်စဉ်ဝါးထုတ်လုပ်မည့် အစီအစဉ်	နောက်ဆက်တွဲ (ဇ)	၃၅၃	၃၆၄
၃၂။	စီမံကိန်းကာလအတွင်းကျွန်းသင်းသတ် ခြင်းမှတ်တမ်း	နောက်ဆက်တွဲ (ဇ)	၃၆၅	၃၇၆

စဉ်	အကြောင်းအရာ	ဇယား	စာမျက်နှာ	
			မှ	ထိ
(၁)	(၂)	(၃)	(၄)	(၅)
၃၃။	သစ်မာပင်ထောင်ရွေးချယ်ရိုက်မှတ်ခြင်း မှတ်တမ်း	နောက်ဆက်တွဲ(ဈ-၁)	၃၇၇	၄၂၀
၃၄။	စီမံကိန်းကာလအတွင်းသစ်မာထုတ်လုပ်ခြင်းမှတ်တမ်း	နောက်ဆက်တွဲ(ဈ-၂)	၄၂၁	၄၅၃
၃၅။	စီမံကိန်းကာလအတွင်း ဆောင်ရွက်မည့် သစ်တောလုပ်ငန်းများ	နောက်ဆက်တွဲ(ည-၁)	၄၅၄	၄၇၅
၃၆။	စီမံကိန်းကာလအတွင်းအခြားသစ်တောထွက်ပစ္စည်းများ လျာထားချက်နှင့် အမှန် ထုတ်လုပ်မှု စာရင်း	နောက်ဆက်တွဲ(ည-၂)	၄၇၆	၄၈၁
၃၇။	သဘာဝအလျောက် မျိုးဆက်သည့် ဧရိယာ များစာရင်း (အပင်ပေါက်/ငုတ်တက်)	နောက်ဆက်တွဲ (ဋ)	၄၈၂	၅၀၁
၃၈။	TWENTYFOUR DIFFERENT TYPES OF SOILS IN MYANMAR	နောက်ဆက်တွဲ(ဌ)	၅၀၂	၅၀၃
၃၉။	ဘိနယ်များ နယ်နိမိတ်သတ်မှတ်ခြင်း နှင့် ဝန်ထမ်းတာဝန်ချထားခြင်း	နောက်ဆက်တွဲ(ဍ)	၅၀၄	၅၃၀

CONVERSION FACTORS

(a) WEIGHT

	VISS	lb	kilogram	long ton	short ton	metric ton
1 viss	1	3.6	1.6329	0.001604143	0.0018	
1lb	0.2778	1	0.4536			
1kilogran	0.6124	2.204622	1			
1long ton	622.2222	2240	1016.047	1	1.12	1.016047
1short ton	555.5555	2000	907.18	0.89286	1	0.90718
1metric ton (tonne)	612.3952	2204.62	1000	0.9842065	1.102311	1

(b) LENGTH

	cm	feet	meter	mile	kilometer
1inch	2.53995	1/12	0.0253995	1/63360	-
1foot	30.48	1	0.304801	1/5280	-
1meter	100	3.28085	1	0.0006213	1/1000
1mile		5280	1609.34	1	1.60934
1kilometre	100000		1000	0.621371	1
1nautical mile (Intl)		6080	1853.2	1.151515	1.8532
1nautical mile (Intl)		6076.11549	1852	1.150779	1.852

(c) AREA

	acre	na	sq. mile	sq . km	1 long ton / mile= 0.631342 kg/ m (g/km)
1acre	1	0.404686	1/640	0.004047	1lb/sq.in
1hecometre (ha)	20473	1	0.003861	1/100	1gal/mile
1 square mile	640	2589981	1	2.289981	1US gal/mile = 2.352 litre/km
1 square kilometer	247.1054	100	0.386102	1	

(d) VOLUME

	true cubic Feet	Hoppus cu.ft	cu. metre	true cu.ton	Kilometer
1 true cu . Ft	1	0.7853982	0.028317	1/50	0.025464/9
	1.2732365	1	0.036054	0.015/0/964	1/50
1 cu meter	35.3147	27.7401	1	0.7064	0.5548
1 true cuton	30	3926991	1.41585	1	0.7855962
1 Hoppus cu. ton	63.661975	50	1.8024	1.2732395	1
1 cu metre/ha	14.29/ac	11.226/ac	0.404686/ac	0.28587/ac	0.22452/ac
1 true cu. ton/ac	123.5529/ha	97.038	3.4980/ha	2.471054/ha	1.9407/ha
1 Hoppus cu.ton/ac	157.3124158/ha	123.5529/ha	4.453834/ha	3.146248/ha	2.471054/ha

(d) VOLUME

Hoppus cu. ft(solid)

	Hoppus cu .ft (solid)
1Cu. ft (stacked)	0.66
1 bag of charcoal (90 lbs)	16
firewood (100 cu . ft stacked)	66
firewood 1 cartload	29.7
(45 cu . ft stacked)	
Post bel0w 1' girth	0.5
Post 1' 0" – 2' 11" girth	5
Log 3' -4' 5" gitrth	20
Log 4' 6" girth & over	45

True cubib feet - $(d/2)^2L=\pi r^2L$

Hoppus cubic feet- $(G/4)^2L= (\pi/4)(d^2/4)L=\pi/4\ r^2L$

where d=diameter in feet L = length in feet

r= radius in feet ,G= girth in feet

π= 3.1415927

(e) LIQUID

	gallon	US gallon	Litre	cu. in	cu. cm
1 gallon	1	1.20094	4.54609	277.42	4546.099
1 US gallon	0.8832681	1	3.78533	231	3785.397
1 litre	0.22	0.264178	1	61.02545	1000.028

(f) ENERGY

	HP	**HP (metric)**	**kilowatt**	**BTU/hour**	**foot-lb/sec**	**kg-m/sec**	**k-cal/hr**
1 HP	1	1.014	0.7457	2545	550	76.04	641.3
1 HP (metric)	0.9863	1	0.7355	2510	542.5	75	632.6
1 kilowatt	1.341.0003929	1.36	1	3413	737.6	102	860
1 BTU/hr		0.0003984	0.000293	1	0.2161	0.02988	0.252

1 calorie=0.0003968 BTU =4.1868 joules

1 watt= 1 Joule/sec

1 calorie/sec= 4.1868 watt

1 litre atmosphere= 101.325 Joules

အတိုကောက်များ

EIA = Environmental Impact Assessment

MAI = Mean Annual Increment

SFM = Sustainable Forest Management

S.I = Site Index

S.Q = Site Quality

AAC = Annual Allowable Cut

PAS = Protected Areas System

သာယာဝတီခရိုင်အတွင်းပေါက်ရောက်လျှက်ရှိသောအပင်များ

စဉ်	မြန်မာအမည်	ရုက္ခဗေဒအမည်
(၁)	(၂)	(၃)
	(က)သစ်ပင်များ	
၁	ကျွန်း	*Tectona grandis*
၂	ပျဉ်းကတိုး	*Xylia dolabriformis*
၃	ပိတောက်	*Pterocarpus macrocarpus*
၄	သစ်ယာ	*Shorea abtusa*
၅	ဘင်္ဂ	*Stepxgyne diversifolia*
၆	နှော	*Adina cordifolia*
၇	ပျဉ်းမ	*Lagerstroemia speciosa*
၈	သဒီ	*Protium serrata*
၉	သင်းဝင်	*Milletia pendula*
၁၀	ယင်းမာ	*Chukrasia tabularis*
၁၁	ဒီဒူး	*Salmalia insignis*
၁၂	ဝေါး	*Spondias pinnata*
	ဂုတ်ဟဲ	*Salmalia anceps*
၁၃	လက်ပံ	*Salmalia malabarica*
၁၄	သစ်ဖြူ	*Wendlandia glabrate*
၁၅	ဘုမ္မရာဇာ	*Albizzia chinensis*
၁၆	ချေး	*Semicarpus anacardium*
၁၇	ချဉ်ပစ်	*Bauhinia malabarica*
၁၈	ချဉ်ယုတ်	*Garuga pinnate*
၁၉	ဒွပုတ်	*Kydia calcina*
၂၀	ဒွနီ	*Eriolaena candollei*
၂၁	ဂြိ	*Schleichera olecsa*
၂၂	ကုလားပိတောက်	*Dalbergia sissamica*
၂၃	ကုရဝေး	*Lindera assamica*
၂၄	ကသစ်	*Erythrina suberosa*
၂၅	ခုသံ	*Hymenodictyon execelsum*
၂၆	ကြက်ရိုး	*Vitex pubescens*
၂၇	လယ်ဇ	*Lagerstroemia tomentosa*
၂၈	မဒယ	*Dalbergia ouate*
၂၉	မျောက်ချော	*Homalium tomentosum*

ဇစ်မြစ်- ခရိုင်သစ်တောဦးစီးဌာန၊သာယာဝတီခရိုင်

သာယာဝတီခရိုင်အတွင်းပေါက်ရောက်လျက်ရှိသောအပင်များ

စဉ်	မြန်မာအမည်	ရုက္ခဗေဒအမည်
(၁)	(၂)	(၃)
၃၀	နဘဲ	*Lennea Grandis*
၃၁	နလင်ကျော်	*Cinnamomum obtusifolium*
၃၂	ငု	*Cassia fistula*
၃၃	ဖန်ခါး	*Terminalia chebula*
၃၄	ဖက်စန်း	*Brrrya Spp:*
၃၅	ဖက်သန်း	*Haplophragma adenopo*
၃၆	ဖျောက်ဆိပ်	*Holoptelea interifolia*
၃၇	ဆိတ်ချိုး	*Birdelia retusa*
၃၈	လျှော်	*Sterculia spp:*
၃၉	ထောက်ကြံ့	*Termilania alate*
၄၀	တောမယ်ဇလီ	*Cassia Timoriensis*
၄၁	တလျှော်	*Greaxa talieafolia*
၄၂	သနပ်	*Cordia dichotoma*
၄၃	သရင်းကြီး	*Croton oblongifolius*
၄၄	သစ်ပုဂံ	*Millettis brandisiana*
၄၅	သနိ	*Amoora rohituk*
၄၆	သစ်ပုတ်	*Dalbergia durzic*
၄၇	သစ်ဆိမ့်	*Terminalia belerica*
၄၈	ယင်းတိုက်	*Dalbergia cultrate*
၄၉	ရင်းစပ်	*Dalbergia fusca*
၅၀	ရုံး	*Anogeissus acuminate*
၅၁	ဇောင်းပလွေး	*Lagerstroemia uillosa*
	<u>(ခ) ဝါးများ</u>	
၁	ကျသောင်းဝါး	*Bambusa polymorpha*
၂	သိုက်ဝါး	*Bambusa tulda*
၃	တင်းဝါး	*cephalostachyum pergnacile*
၄	ဝါးဘိုး	*Dendrocalamus brandistic*
၅	ဝါးနက်	*Dendrocalamus longispathus*
၆	ဝါးနွယ်	*Oxytenanthera albociliate*
၇	ဝါးဖြူ	*Dendrocalamus membrauacus*
၈	ဝါးယား	*Dendrocalamus longispathus*

ဖစ်မြစ်- ခရိုင်သစ်တောဦးစီးဌာန၊သာယာဝတီခရိုင်

သာယာဝတီခရိုင်အတွင်းပေါက်ရောက်လျှက်ရှိသောအပင်များ

စဉ်	မြန်မာအမည်	ရုက္ခဗေဒအမည်
(၁)	(၂)	(၃)
	(ဂ) ကြိမ်များ	
၁	ကြိမ်ဝါး	*calamus viminalis*
၂	ကြိမ်နီ	*calamus guruba*
၃	ယမထာကြိမ်	*calamus latifolius*
၄	ရေငန်းကြိမ်	*Zalacca wallichians*

ဇစ်မြစ်- ခရိုင်သစ်တောဦးစီးဌာန၊သာယာဝတီခရိုင်

သာယာဝတီခရိုင်အတွင်းတွေ့ရှိရသောသားငှက်တိရစ္ဆာန်များ

စဉ်	မြန်မာအမည်	ရုက္ခဗေဒအမည်
(၁)	(၂)	(၃)
	(က)လုံးဝကာကွယ်ထားသောတိရိစ္ဆာန်များ	
၁	ကြံ့	*Rhiloceros sondaicus*
၂	ကြံ့သူတော်	*Tapirus indicus*
၃	မင်းဒေါင်း	*Argusianus argus*
၄	ရေဘလို	*Heliopais personata*
၅	သမင်/ရွှေသမင်	*Cervus eldi thamin*
၆	ဥဒေါင်း	*Pavo Muticus*
၇	သားမင်း	*Budoreas Ta xicolor*
	(ခ)ကာကွယ်ထားသောတိရစ္ဆာန်များ	
၁	ဆင်	*Elephas maximus*
၂	ဖျိုင်း	*Bosgaurus*
၃	ဆိုင်	*Bos banteng birmanicus*
၄	တောဆိတ်	*Capricomis sumatraensis*
၅	တောင်ဆိတ်	*Naemorhedus goral*
	(ဂ)ရာသီအလိုက်ကာကွယ်ထားသောတိရစ္ဆာန်များ	
၁	ဒရယ်	*Axis porcinus*
၂	ဆတ်	*Cervus unicolor*
၃	ဂျီ	*Muntiacus muntJak*
၄	ရစ်	*Syrmaticus humiae*
၅	ခါ	*Francolirus spp*
၆	တောကြက်	*Gallus gallus*
၇	ငုံး	*Cotumix spp*
၈	တောဘဲ	*Cairininae spp*
၉	စစ္စလီ	*Dendrocygna javanica*

ဇစ်မြစ်- ခရိုင်သစ်တောဦးစီးဌာန၊သာယာဝတီခရိုင်။

သာယာဝတီခရိုင်အတွင်းတွေ့ရှိရသောသားငှက်တိရစ္ဆာန်များ

စဉ်	မြန်မာအမည်	ရုက္ခဗေဒအမည်
(၁)	(၂)	(၃)
	(ဃ)အခြား တိရစ္ဆာန်များ	
၁	စနိုက်	*Gallinago spp:*
၂	တောဘဲ	*Cairinae spp:*
၃	ရေစစ္စလီ	*Dendrocygna javanica*
၄	တောငန်း	*Anserinae spp*
၅	ခါ	*Francolins pintadeanus*
၆	ချိုး	*Streptopelia spp*
၇	ဗျိုင်းအောက်	*Ardeola grayii*
၈	မယ်ညို	*Porphyrio porphyrio*
၉	ရေကြက်	*Rallidae spp:*
၁၀	သာလိကာ	*Gracula religiosa*
၁၁	တောဝက်	*Susscrofa*
၁၂	ကျား	*Palthera tieris tieris*
၁၃	ကျားသစ်	*P. pardus*
၁၄	ဝက်ဝံ	*Helarctos malayanus*
၁၅	မျောက်ဆတ်	*Macaca mlatta*
၁၆	ဟသ်ာ	*Tadoma tadoma*

ဇစ်မြစ်- ခရိုင်သစ်တောဦးစီးဌာန၊သာယာဝတီခရိုင်

သာယာဝတီခရိုင်အတွင်းရှိ သစ်တောဦးစီးဌာနပိုင်ရုံး၊နေအိမ်၊အဆောက်အဦများစာရင်း

ဇယား(၂-၁-၈-၁) (က)

စဉ်	အမည်	တည်နေရာ	အမျိုး အစား	အရေအတွက်	ဆောက်လုပ်သည့်နှစ်	လက်ရှိခန့်မှန်းတန်ဖိုး	မှတ်ချက်
(၁)	(၂)	(၃)	(၄)	(၅)	(၆)	(၇)	(၈)
၁	လ/ထညွှန်ကြားရေးမှူးရုံး	သာယာဝတီ	အုတ်ခင်း၊အုတ်ကာ၊ပျဉ်ကာ သွပ်မိုး၊ အုတ်ခံရုံး	၁	၁၉၀၃		လုံးချင်း
၂	လ/ထညွှန်ကြားရေးမှူးအိမ်	။	အုတ်ခင်း၊အုတ်ကာ၊ပျဉ်ကာ သွပ်မိုး၊ တိုက်ခံအိမ်	၁	၁၉၁၈		လုံးချင်း
၃	ကားဂိုဒေါင်	။	ပျဉ်ထောင်၊သွပ်မိုး	၁	-		လုံးချင်း
၄	ခရိုင်ရိပ်သာ	။	ပျဉ်ထောင်၊သွပ်မိုး၊ပျဉ်ခင်း	၁	-		လုံးချင်း
၅	ဦးစီးနေအိမ်	။	ပျဉ်ထောင်၊သွပ်မိုး၊ပျဉ်ခင်း	၁	၁၈၈၀		(၂)ထပ်
၆	ဝန်ထမ်းနေအိမ်	။	ပျဉ်ထောင်၊သွပ်မိုး၊ပျဉ်ခင်း	၁	-		လုံးချင်း
၇	ဝန်ထမ်းနေအိမ်	။	ပျဉ်ထောင်၊သွပ်မိုး၊ပျဉ်ခင်း	၁	၁၉၀၆		လုံးချင်း
၈	ဝန်ထမ်းနေအိမ်	။	အုတ်ညှပ်၊သွပ်မိုး၊ပျဉ်ခင်း	၁	-		(၂)ခန်းတွဲ
၉	ဝန်ထမ်းနေအိမ်	။	ပျဉ်ထောင်၊သွပ်မိုး၊ပျဉ်ခင်း	၁	-		(၂)ခန်းတွဲ
၁၀	ဝန်ထမ်းနေအိမ်	။	ပျဉ်ထောင်၊သွပ်မိုး၊ပျဉ်ခင်း	၁	၂၀၀၉		လုံးချင်း
၁၁	ဝန်ထမ်းနေအိမ်	။	ပျဉ်ထောင်၊သွပ်မိုး၊ပျဉ်ခင်း	၁	၂၀၀၉		လုံးချင်း
၁၂	ဝန်ထမ်းနေအိမ်	။	ပျဉ်ထောင်၊သွပ်မိုး၊ပျဉ်ခင်း	၁	၂၀၁၀		လုံးချင်း
၁၃	မြို့နယ်ဦးစီးအရာရှိရုံး	။	အုတ်ခံ၊သွပ်မိုး၊ပျဉ်းခင်း	၁	၁၉၀၆		လုံးချင်း
၁၄	မြို့နယ်ဦးစီးအရာရှိအိမ်	။	အုတ်ခံ၊ပျဉ်ထောင်၊သွပ်မိုး	၁	၁၈၈၀		လုံးချင်း
၁၅	ဝန်ထမ်းအိမ်ယာ	သာယာဝတီ	ပျဉ်ထောင်၊သွပ်မိုး၊ပျဉ်ခင်း	၂	၁၉၆၄		လုံးချင်း
၁၆	ဝန်ထမ်းအိမ်ယာ	သာယာဝတီ	ပျဉ်ထောင်၊သွပ်မိုး၊ပျဉ်ခင်း	၁	-		လုံးချင်း
၁၇	ဝန်ထမ်းအိမ်ယာ	သာယာဝတီ	ပျဉ်ထောင်၊သွပ်မိုး၊ထရံကာ	၂	၁၉၆၉		(၂)ခန်းတွဲ
၁၈	ဝန်ထမ်းအိမ်ယာ	သာယာဝတီ	ပျဉ်ထောင်၊သွပ်မိုး၊ပျဉ်ခင်း	၁	၁၉၇၀		(၂)ခန်းတွဲ
၁၉	ဝန်ထမ်းအိမ်ယာ	သာယာဝတီ	မြေစိုက်၊ပျဉ်ကာ၊သွပ်မိုး	၁	၁၉၁၃		လုံးချင်း
၂၀	ဝန်ထမ်းအိမ်ယာ	သာယာဝတီ	ပျဉ်ထောင်၊သွပ်မိုး၊ထရံကာ	၁	၁၈၉၆		(၂)ခန်းတွဲ
၂၁	ဝန်ထမ်းအိမ်ယာ	သာယာဝတီ	ပျဉ်ထောင်၊သွပ်မိုး၊ပျဉ်ခင်း	၂	၁၈၉၇		လုံးချင်း
၂၂	ဝန်ထမ်းအိမ်ယာ	သာယာဝတီ	ပျဉ်ထောင်၊သွပ်မိုး၊ပျဉ်ခင်း	၁	-		လုံးချင်း
၂၃	ဝန်ထမ်းအိမ်ယာ	သာယာဝတီ	ပျဉ်ထောင်၊သွပ်မိုး၊ထရံကာ	၂	-		(၂)ခန်းတွဲ
၂၄	ဝန်ထမ်းအိမ်ယာ	သာယာအေးကျေးရွာ	ပျဉ်ထောင်၊သွပ်မိုး၊ပျဉ်ခင်း	၁	-		(၂)ခန်းတွဲ
၂၅	ဝန်ထမ်းအိမ်ယာ	သုံးဆယ်	မြေစိုက်၊ပျဉ်ကာ၊သွပ်မိုး	၁	-		လုံးချင်း
၂၆	ဝန်ထမ်းအိမ်ယာ	။	ပျဉ်ထောင်၊သွပ်မိုး၊ပျဉ်ခင်း	၁	-		လုံးချင်း
၂၇	ဝန်ထမ်းအိမ်ယာ	။	ပျဉ်ထောင်၊သွပ်မိုး၊ပျဉ်ခင်း	၁	-		လုံးချင်း
၂၈	ဝန်ထမ်းအိမ်ယာ	။	ပျဉ်ထောင်၊သွပ်မိုး၊ပျဉ်ခင်း	၁	-		လုံးချင်း
၂၉	မြို့နယ်ဦးစီးအရာရှိရုံး	လက်ပံတန်း	အုတ်ကာ၊သွပ်မိုး၊ပျဉ်ခင်း	၁	၁၉၉၇		လုံးချင်း
၃၀	မြို့နယ်ဦးစီးအရာရှိအိမ်	။	အုတ်ကာ၊သွပ်မိုး၊ပျဉ်ခင်း	၁	၁၉၉၇		လုံးချင်း
၃၁	ဝန်ထမ်းအိမ်ယာ	လက်ပံတန်း	သွပ်မိုး၊ပျဉ်ခင်း၊ထရံကာ	၁	-		လုံးချင်း
၃၂	ပျိုးဥယျာဉ်ရှင်းလင်းဆောင်	။	အုတ်ကာ၊သွပ်မိုး၊ပျဉ်ခင်း	၁	၁၉၉၅		လုံးချင်း

ဇစ်မြစ်- ခရိုင်သစ်တောဦးစီးဌာန၊ သာယာဝတီခရိုင်

သာယာဝတီခရိုင်အတွင်းရှိ သစ်တောဦးစီးဌာနပိုင်ရုံး၊နေအိမ်၊အဆောက်အဦများစာရင်း

ဇယား(၂-၁-၈-၁) (က)

စဉ်	အမည်	တည်နေရာ	အမျိုး အစား	အရေအတွက်	ဆောက်လုပ်သည့်နှစ်	လက်ရှိခန့်မှန်းတန်ဖိုး	မှတ်ချက်
(၁)	(၂)	(၃)	(၄)	(၅)	(၆)	(၇)	(၈)
၃၃	ဝန်ထမ်းအိမ်ယာ	॥	သွပ်မိုး၊ပျဉ်ခင်း၊ပျဉ်ကာ	၁	၁၉၁၁		(၂)ထပ်
၃၄	ဂိုဒေါင်	॥	သွပ်မိုး၊သွပ်ကာ	၁			လုံးချင်း
၃၅	ဝန်ထမ်းအိမ်ယာ	॥	သွပ်မိုး၊ပျဉ်ခင်း၊ပျဉ်ကာ	၁	၁၉၉၅		(၂)ခန်းတွဲ
၃၆	ဝန်ထမ်းအိမ်ယာ	॥	သွပ်မိုး၊ပျဉ်ခင်း၊ပျဉ်ကာ	၁	၁၉၉၃		လုံးချင်း
၃၇	ဝန်ထမ်းအိမ်ယာ	॥	သွပ်မိုး၊ပျဉ်ခင်း၊ပျဉ်ကာ	၁	၁၉၉၃		လုံးချင်း
၃၈	ဝန်ထမ်းအိမ်ယာ	॥	သွပ်မိုး၊ပျဉ်ခင်း၊ပျဉ်ကာ	၁	၁၉၈၁		လုံးချင်း
၃၉	ဝန်ထမ်းအိမ်ယာ	॥	သွပ်မိုး၊ပျဉ်ခင်း၊ပျဉ်ကာ	၁	၁၉၈၁		လုံးချင်း
၄၀	မြို့နယ်ဦးစီးအရာရှိရုံး	မင်းလှ	ပျဉ်ကာ၊ပျဉ်ခင်း၊သွပ်မိုး	၁	၁၉၁၂		လုံးချင်း
၄၁	မြို့နယ်ဦးစီးအရာရှိအိမ်	॥	ပျဉ်ကာ၊ပျဉ်ခင်း၊သွပ်မိုး	၁	၁၉၆၇		လုံးချင်း
၄၂	ဝန်ထမ်းအိမ်ယာ	॥	ပျဉ်ကာ၊ပျဉ်ခင်း၊သွပ်မိုး	၁	၁၉၆၄		လုံးချင်း
၄၃	ဝန်ထမ်းအိမ်ယာ	॥	ပျဉ်ကာ၊ပျဉ်ခင်း၊သွပ်မိုး	၁	၁၉၆၅		လုံးချင်း
၄၄	ဝန်ထမ်းအိမ်ယာ	॥	ပျဉ်ကာ၊ပျဉ်ခင်း၊သွပ်မိုး	၁	၁၉၆၅		လုံးချင်း
၄၅	ဝန်ထမ်းအိမ်ယာ	॥	ပျဉ်ကာ၊ပျဉ်ခင်း၊သွပ်မိုး	၁	၁၉၆၇		လုံးချင်း
၄၆	ဧည့်ရိပ်သာ (ရှင်းလင်းဆောင်)	॥	-	၁	-		
၄၇	ဝန်ထမ်းအိမ်ယာ	॥	ပျဉ်ကာ၊ပျဉ်ခင်း၊သွပ်မိုး	၁	၁၉၆၂		လုံးချင်း
၄၈	ယူကလစ်အိမ်ယာ	॥	ပျဉ်ကာ၊သွပ်မိုး၊ပျဉ်ခင်း	၁	၂၀၀၈		လုံးချင်း
၄၉	ရေစင်	॥	-	၁			
၅၀	ရေစက်ခန်း	॥	-	၁			
၅၁	မြို့နယ်ဦးစီးအရာရှိရုံး	အုတ်ဖို	အုတ်ညှပ်၊ ပျဉ်ခင်း၊သွပ်မိုး	၁	၁၉၉၃		လုံးချင်း
၅၂	ဦးစီးအရာရှိနေအိမ်	॥	အုတ်ညှပ်၊ ပျဉ်ခင်း၊သွပ်မိုး	၁	၁၉၉၁		လုံးချင်း
၅၃	ဝန်ထမ်းအိမ်ယာ	॥	အုတ်ညှပ်၊ ပျဉ်ခင်း၊သွပ်မိုး	၁	၁၉၉၂		လုံးချင်း
၅၄	ဝန်ထမ်းအိမ်ယာ	॥	ပျဉ်ကာ၊သွပ်မိုး၊ပျဉ်ခင်း	၁	၁၉၈၇		လုံးချင်း
၅၅	ဝန်ထမ်းအိမ်ယာ	॥	ပျဉ်ကာ၊သွပ်မိုး၊ပျဉ်ခင်း	၁	၁၉၈၈		(၂)ခန်းတွဲ
၅၆	ဝန်ထမ်းအိမ်ယာ	॥	ထရံကာ၊ပျဉ်ခင်း၊သက္ကယ်မိုး	၁	၁၉၈၈		လုံးချင်း
၅၇	ဧည့်ရိပ်သာ	॥	ပျဉ်ကာ၊သွပ်မိုး၊ပျဉ်ခင်း	၁	၁၉၉၁		လုံးချင်း
၅၈	ဂိုဒေါင်	॥	အုတ်ညှပ်၊သွပ်မိုး	၁	၁၉၉၆		
၅၉	သစ်တောဗိုလ်တဲ	॥	ပျဉ်ကာ၊သွပ်မိုး၊ပျဉ်ခင်း	၁	-		လုံးချင်း
၆၀	မြို့နယ်ဦးစီးအရာရှိရုံး	ကြို့ပင်ကောက်	အုတ်ခင်း၊အုတ်ကာ၊ဘိလပ် သွပ်မိုး	၁	၁၉၈၅		လုံးချင်း
၆၁	မြို့နယ်ဦးစီးအရာရှိအိမ်	॥	ပျဉ်ကာ၊ဘိလပ်သွပ်မိုး၊ ပျဉ်ခင်း	၁	၁၉၇၆		လုံးချင်း
၆၂	ဧည့်ရိပ်သာ	॥	အုတ်ခင်း၊အုတ်ကာ၊သွပ်မိုး	၁			လုံးချင်း
၆၃	ဝန်ထမ်းအိမ်ယာ	॥	ပျဉ်ကာ၊ဘိလပ်သွပ်မိုး၊ ပျဉ်ခင်း	၁	၁၉၆၇		လုံးချင်း
၆၄	ဝန်ထမ်းအိမ်ယာ	॥	အုတ်ခင်း၊အုတ်ကာ၊ဘိလပ် သွပ်မိုး	၁	၁၉၈၅		(၂)ခန်းတွဲ
၆၅	ဝန်ထမ်းအိမ်ယာ	॥	ပျဉ်ကာ၊သွပ်မိုး၊ပျဉ်ခင်း	၁	၁၉၉၆		(၂)ခန်းတွဲ
၆၆	ကားဂိုဒေါင်	॥					
၆၇	မီးစက်ရုံ	ကြို့ပင်ကောက်	ပျဉ်ထောင်၊သွပ်မိုး	၁	-		

ဇစ်မြစ် - ခရိုင်သစ်တောဦးစီးဌာန၊ သာယာဝတီခရိုင်

သာယာဝတီခရိုင်အတွင်းရှိ သစ်တောဦးစီးဌာနပိုင်ရုံး၊နေအိမ်၊အဆောက်အဦများစာရင်း

ဇယား(၂-၁-၈-၁) (က)

စဉ်	အမည်	တည်နေရာ	အမျိုး အစား	အရေအတွက်	ဆောက်လုပ်သည့်နှစ်	လက်ရှိခန့်မှန်းတန်ဖိုး	မှတ်ချက်
(၁)	(၂)	(၃)	(၄)	(၅)	(၆)	(၇)	(၈)
၆၈	ရေစုပ်စက်ရုံ	။	ပျဉ်ထောင်၊သွပ်မိုး	၁	၁၉၈၅		
၆၉	မြို့နယ်ဦးစီးအရာရှိရုံး	ဇီးကုန်း	ကွန်ကရစ်ခင်း၊အုတ်ညှပ်၊ တိုက်၊အုတ်ကြွပ်မိုး	၁	၁၉၇၆		(၂)ခန်းတွဲ
၇၀	ရိပ်သာ	။	ပျဉ်ကာ၊သွပ်မိုး၊ပျဉ်ခင်း	၁	၁၉၇၇		လုံးချင်း
၇၁	ဝန်ထမ်းအိမ်ယာ	။	ပျဉ်ကာ၊သွပ်မိုး၊ပျဉ်ခင်း	၁	၁၉၆၉		လုံးချင်း
၇၂	ဝန်ထမ်းအိမ်ယာ	။	ပျဉ်ကာ၊သွပ်မိုး၊ပျဉ်ခင်း	၁	၁၉၇၀		(၂)ခန်းတွဲ
၇၃	ဝန်ထမ်းအိမ်ယာ	။	ပျဉ်ကာ၊သွပ်မိုး၊ပျဉ်ခင်း	၁	၁၉၆၂		လုံးချင်း
၇၄	ပစ္စည်းသိုလှောင်ရုံ	။	ပျဉ်ကာ၊သွပ်မိုး၊ပျဉ်ခင်း	၁	၁၉၈၂		လုံးချင်း
၇၅	နယ်စီးတည်းခိုရိပ်သာ	။	ထရံကာ၊ပျဉ်ခင်း၊သွပ်မိုး	၁	၁၉၇၇		လုံးချင်း
၇၆	ဝန်ထမ်းအိမ်ယာ	။	ပျဉ်ကာ၊သွပ်မိုး၊ပျဉ်ခင်း	၁	၁၉၀၉		လုံးချင်း
၇၇	ဝန်ထမ်းအိမ်ယာ	။	ပျဉ်ကာ၊သွပ်မိုး၊ပျဉ်ခင်း	၁	၁၉၀၉		လုံးချင်း
၇၈	ဝန်ထမ်းအိမ်ယာ	။	ပျဉ်ကာ၊သွပ်မိုး၊ပျဉ်ခင်း	၁	၁၉၇၆		လုံးချင်း
၇၉	ဝန်ထမ်းအိမ်ယာ	။	ပျဉ်ကာ၊သွပ်မိုး၊ပျဉ်ခင်း	၁	၁၉၇၆		လုံးချင်း
၈၀	ဝန်ထမ်းအိမ်ယာ	။	ပျဉ်ကာ၊သွပ်မိုး၊ပျဉ်ခင်း	၁	၁၉၇၀		(၂)ခန်းတွဲ
၈၁	ဝန်ထမ်းအိမ်ယာ	။	ပျဉ်ကာ၊သွပ်မိုး၊ပျဉ်ခင်း	၁	၁၉၆၂		လုံးချင်း
၈၂	ဝန်ထမ်းအိမ်ယာ	။	ပျဉ်ကာ၊သွပ်မိုး၊ပျဉ်ခင်း	၁	၁၉၆၂		လုံးချင်း
၈၃	ဝန်ထမ်းအိမ်ယာ	။	ပျဉ်ကာ၊သွပ်မိုး၊ပျဉ်ခင်း	၁	၁၉၆၂		လုံးချင်း
၈၄	ဝန်ထမ်းအိမ်ယာ	။	ပျဉ်ကာ၊သွပ်မိုး၊ပျဉ်ခင်း	၁	၁၉၆၂		လုံးချင်း
၈၅	ဝန်ထမ်းအိမ်ယာ	။	ပျဉ်ကာ၊သွပ်မိုး၊ပျဉ်ခင်း	၁	၁၉၈၀		လုံးချင်း
၈၆	မြို့နယ်ဦးစီးအရာရှိရုံး	နတ်တလင်း	အုတ်ပက္ကားတိုက်	၁	၁၉၈၇		လုံးချင်း
၈၇	မြို့နယ်ဦးစီးအရာရှိအိမ်	။	အုတ်ကာ၊အုတ်ခင်း၊သွပ်မိုး	၁	၁၉၆၂		လုံးချင်း
၈၈	ဝန်ထမ်းအိမ်ယာ	။	ပျဉ်ကာ၊ပျဉ်ခင်း၊သွပ်မိုး	၁	-		(၂)ခန်းတွဲ
၈၉	ဝန်ထမ်းအိမ်ယာ	။	ပျဉ်ကာ၊ပျဉ်ခင်း၊သွပ်မိုး	၁	-		(၂)ခန်းတွဲ
၉၀	ဝန်ထမ်းအိမ်ယာ	။	သွပ်မိုး၊အုတ်တိုက်	၁	၁၉၈၇		(၂)ခန်းတွဲ
၉၁	ဝန်ထမ်းအိမ်ယာ	။	ပျဉ်ကာ၊ပျဉ်ခင်း၊သွပ်မိုး	၁	၁၉၈၉		လုံးချင်း
၉၂	ဝန်ထမ်းအိမ်ယာ	။	ပျဉ်ကာ၊ပျဉ်ခင်း၊သွပ်မိုး	၁	၁၉၉၆		လုံးချင်း
၉၃	ဝန်ထမ်းအိမ်ယာ	။	ပျဉ်ကာ၊ပျဉ်ခင်း၊သွပ်မိုး	၁	-		လုံးချင်း
၉၄	ဝန်ထမ်းအိမ်ယာ	။	ပျဉ်ကာ၊ပျဉ်ခင်း၊သွပ်မိုး	၁	-		လုံးချင်း
၉၅	ဝန်ထမ်းအိမ်ယာ	။	ပျဉ်ကာ၊ပျဉ်ခင်း၊သွပ်မိုး	၁	-		လုံးချင်း
၉၆	ဝန်ထမ်းအိမ်ယာ	။	ပျဉ်ကာ၊ပျဉ်ခင်း၊သွပ်မိုး	၁	-		လုံးချင်း
၉၇	ဝန်ထမ်းအိမ်ယာ	။	ပျဉ်ကာ၊ပျဉ်ခင်း၊သွပ်မိုး	၁	-		လုံးချင်း
၉၈	ဝန်ထမ်းအိမ်ယာ	။	ပျဉ်ကာ၊ပျဉ်ခင်း၊သွပ်မိုး	၁	-		လုံးချင်း
၉၉	ဝန်ထမ်းအိမ်ယာ	။	ပျဉ်ကာ၊ပျဉ်ခင်း၊သွပ်မိုး	၁	-		လုံးချင်း
၁၀၀	ဧည့်ရိပ်သာ	။	ပျဉ်ကာ၊ပျဉ်ခင်း၊သွပ်မိုး	၁	-		လုံးချင်း
၁၀၁	ကားဂိုဒေါင်	။	-	-	-		-

ဇစ်မြစ်- ခရိုင်သစ်တောဦးစီးဌာန၊ သာယာဝတီခရိုင်

သာယာဝတီခရိုင်အတွင်းရှိသစ်တောဦးစီးဌာနပိုင်လမ်းများစာရင်း

ဇယား(၂-၁-၈-၁) (ခ)

စဉ်	အမျိုးအစား	တည်ဆောက်သည့်ခုနှစ်	မှ	သို့	အလျား		မှတ်ချက်
					မိုင်	ဖာလုံ	
(၁)	(၂)	(၃)	(၄)	(၅)	(၆)	(၇)	(၈)
			-----မရှိပါ-----				

ဇစ်မြစ်- သာယာဝတီခရိုင်သစ်တောဦးစီးဌာန

သာယာဝတီခရိုင်အတွင်းရှိသစ်တောဦးစီးဌာနပိုင်တဲတားများစာရင်း

ဇယား(၂-၁-၈-၁)ဂ

အမှတ်စဉ်	အမျိုးအစား	တည်ဆောက်သည့် ခုနှစ်	တည်နေရာ	အရွယ်အစား		မှတ်ချက်
				အလျား	အကျယ်	
(၁)	(၂)	(၃)	(၄)	(၅)	(၆)	(၇)
		---မရှိပါ---				

ဇစ်မြစ်- သာယာဝတီခရိုင်သစ်တောဦးစီးဌာန

သစ်တောဦးစီးဌာနပိုင် ယာဉ်ယန္တရားစက်ကိရိယာများစာရင်း

ဇယား(၂-၁-၈-၃)

စဉ်	ယာဉ်ယန္တယား /စက်ကိရိယာ အမျိုးအမည်	အမျိုး အစား	ယာဉ် အမှတ်	သုံးစွဲ သည့် လောင် စာ	သုံးစွဲသည့် ရည်ရွယ် ချက်	အသုံးပြုနိုင် မည့်အခြေ အနေကောင်း/ သင့်/ညံ့ သုံးစွဲ၍မရ	မှတ် ချက်
(၁)	(၂)	(၃)	(၄)	(၅)	(၆)	(၇)	(၈)
	လက်ထောက်ညွှန်ကြားရေးမှူးရုံး						
၁	မာဇဒါဂျစ်	-	၅ခ/၇၆၅၂	ဓါတ်ဆီ	လ/ထညွှန်မှူးသုံး	ကောင်း	
၂	ဟီးနိုး	တီအီး (၂၁)	ဏ/၄၅၄	ဒီဇယ်	ခရိုင်ရုံးသုံး	ကောင်း	
၃	မော်တော်ဆိုင်ကယ်	ချင်းချီ	၁ဃ/၁၈၄၄၇	-	-	သုံးစွဲ၍မရ	
၄	မော်တော်ဆိုင်ကယ်	Kenbo	၁ဃ/၉၃၄၀၁	ဓါတ်ဆီ	ခရိုင်ရုံးသုံး	သင့်	
၅	မော်တော်ဆိုင်ကယ်	Anbo	၁ဃ/၉၃၄၀၀	ဓါတ်ဆီ	ခရိုင်ရုံးသုံး	သင့်	
	သာယာဝတီမြို့နယ်						
၁	မော်တော်ဆိုင်ကယ်	Yinxiang	၁ဃ/၉၃၃၉၉	ဓါတ်ဆီ	မြို့နယ်ရုံးသုံး	ပျက်	
၂	ထော်လာဂျီ	SIFANG	-	ဒီဇယ်	မြို့နယ်ရုံးသုံး	သင့်	
၃	ရေစုပ်စက်	ဘောဘီကွန်	-	ဒီဇယ်	မြို့နယ်ရုံးသုံး	ပျက်	
၄	ရေမှုတ်စက်	ကူဘိုတာ	-	ဒီဇယ်	မြို့နယ်ရုံးသုံး	သင့်	
၅	စက်ဘီး	မောင်ဗမာ	-	-	မြို့နယ်ရုံးသုံး	ပျက်	
၆	ထွန်စက်	ဓွဲ	-	ဒီဇယ်	မြို့နယ်ရုံးသုံး	သုံးစွဲရန်မသင့်	
	လက်ပံတန်းမြို့နယ်						
၁	ထော်လာဂျီ	တရုတ်နီ	၁ဋ/၃၅၉၇	ဒီဇယ်	မြို့နယ်ရုံးသုံး	ပျက်	
၂	ထော်လာဂျီ	တရုတ်နီ	-	ဒီဇယ်	မြို့နယ်ရုံးသုံး	ပျက်	
၃	မော်တော်ဆိုင်ကယ်	ချင်းချီ	၁ဃ/၁၈၀၂၃	ဓါတ်ဆီ	မြို့နယ်ရုံးသုံး	ပျက်	
၄	စက်ဘီး	မောင်ဗမာ	-	-	မြို့နယ်ရုံးသုံး	ပျက်	
	မင်းလှမြို့နယ်						
၁	မော်တော်ဆိုင်ကယ်		၁ဃ/၁၇၄၈၃	ဓါတ်ဆီ	မြို့နယ်ရုံးသုံး	-	
၂	ထော်လာဂျီ		၂ဋ/၉၉၃၆	ဒီဇယ်	မြို့နယ်ရုံးသုံး		
၃	ထွန်စက်			ဒီဇယ်	မြို့နယ်ရုံးသုံး		
	အုတ်ဖိုမြို့နယ်						
၁	မော်တော်ဆိုင်ကယ်	Kenbo	၁ဃ/၉၃၄၀၂	ဓါတ်ဆီ	မြို့နယ်ရုံးသုံး	သင့်	
၂	ထော်လာဂျီ	ထော်လာဂျီ	-	ဒီဇယ်	မြို့နယ်ရုံးသုံး	ပျက်	
	ကြို့ပင်ကောက်မြို့နယ်						
၁	မော်တော်ဆိုင်ကယ်	Cheeta110	၁ဃ/၉၃၃၉၆	ဓါတ်ဆီ	မြို့နယ်ရုံးသုံး	ညံ့	
	ဇီးကုန်းမြို့နယ်						
၁	မော်တော်ဆိုင်ကယ်	Shine Ray	၁ဃ/၉၃၃၉၂	ဓါတ်ဆီ	မြို့နယ်ရုံးသုံး	သင့်	
၂	ထော်လာဂျီ	ချန်ချိုင်း	-	ဒီဇယ်	မြို့နယ်ရုံးသုံး	ပျက်	
	နတ်တလင်းမြို့နယ်						
၁	ဟီးနိုး	တီအီး(၂၁)	၈/၂၇၆၄	ဒီဇယ်	မြို့နယ်ရုံးသုံး	သင့်	
၂	ထော်လာဂျီ	ဓွဲ		ဒီဇယ်	မြို့နယ်ရုံးသုံး	ညံ့	

ဇစ်မြစ်- သာယာဝတီခရိုင်သစ်တောဦးစီးဌာန

သာယာဝတီခရိုင်အတွင်းရှိသစ်တောအခြေခံလုပ်ငန်းများစာရင်း

ဇယား(၂-၁-၉)

စဉ်	လုပ်ငန်း အမျိုးအမည်	စက်အမျိုးအစား	မြင်းကောင်ရေ	နှစ်စဉ်ထုတ်လုပ်မှု	တည်နေရာ	အရေအတွက်	ပိုင်ဆိုင်မှု	မှတ်ချက်
(၁)	(၂)	(၃)	(၄)	(၅)	(၆)	(၇)	(၈)	(၉)
၁	သစ်ခွဲစက်	စက်သေး	၂၅	၆၀၀၀တန်အောက်	သာယာဝတီမြို့နယ်	၅	ပုဂ္ဂလိကပိုင်	
၂	အိမ်တွင်းစက်မှုလက်မှု	အိမ်တွင်း	၅-၆	၆၀၀၀တန်အောက်	သာယာဝတီမြို့နယ်	၁	ပုဂ္ဂလိကပိုင်	
၃	လွှာထိုးစက်	စက်သေး	-	၆၀၀၀တန်အောက်	သာယာဝတီမြို့နယ်	၄	ပုဂ္ဂလိကပိုင်	
၄	သစ်ခွဲစက်	စက်သေး	၅-၆	၆၀၀၀တန်အောက်	လက်ပံတန်းမြို့နယ်	၁	ပုဂ္ဂလိကပိုင်	
၅	အိမ်တွင်းစက်မှုလက်မှု	အိမ်တွင်း	၅-၆	၆၀၀၀တန်အောက်	လက်ပံတန်းမြို့နယ်	၁	ပုဂ္ဂလိကပိုင်	
၆	အမှတ်(၆၆)သစ်ခွဲစက်	စက်ကြီး	၂၄၀	၆၀၀၀တန်အထက်	မင်းလှမြို့နယ်	၁	နိုင်ငံပိုင်	
၇	သစ်ခွဲစက်	စက်သေး	၂၅	၆၀၀၀တန်အောက်	မင်းလှမြို့နယ်	၁	သမဝါယမပိုင်	
၈	အိမ်တွင်းစက်မှုလက်မှု	အိမ်တွင်း	၅-၆	၆၀၀၀တန်အောက်	မင်းလှမြို့နယ်	၄	ပုဂ္ဂလိကပိုင်	
၉	သစ်ခွဲစက်	စက်သေး	၂၅	၆၀၀၀တန်အောက်	မင်းလှမြို့နယ်	၁	ပုဂ္ဂလိကပိုင်	
၁၀	သစ်ခွဲစက်	စက်သေး	၂၅-၅၀	၆၀၀၀တန်အောက်	အုတ်ဖို မြို့နယ်	၁	ပုဂ္ဂလိကပိုင်	
၁၁	အိမ်တွင်းစက်မှုလက်မှု	အိမ်တွင်း	၂.၅	၆၀၀၀တန်အောက်	အုတ်ဖို မြို့နယ်	၁	ပုဂ္ဂလိကပိုင်	
၁၂	သစ်ခွဲစက်	စက်ကြီး	၁၄-၂၅	၆၀၀၀တန်အထက်	ကြို့ပင်ကောက်မြို့နယ်	၁	ပုဂ္ဂလိကပိုင်	
၁၃	အမှတ်(၆၃)(၈၇)	စက်ကြီး	၁၀၀	၆၀၀၀တန်အထက်	ကြို့ပင်ကောက်မြို့နယ်	၂	နိုင်ငံပိုင်	
၁၄	သစ်ခွဲစက်	စက်သေး	၁၅.၂၅	၆၀၀၀တန်အောက်	ကြို့ပင်ကောက်မြို့နယ်	၂	ပုဂ္ဂလိကပိုင်	
၁၅	အိမ်တွင်းစက်မှုလက်မှု	အိမ်တွင်း	၅-၆	၆၀၀၀တန်အောက်	ကြို့ပင်ကောက်မြို့နယ်	၄	ပုဂ္ဂလိကပိုင်	
၁၆	လွှာထိုးစက်	စက်သေး	-	၆၀၀၀တန်အောက်	ကြို့ပင်ကောက်မြို့နယ်	၂	ပုဂ္ဂလိကပိုင်	
၁၇	သစ်ခွဲစက်	စက်သေး	၂၅	၆၀၀၀တန်အောက်	ဇီးကုန်းမြို့နယ်	၁	ပုဂ္ဂလိကပိုင်	
၁၈	အိမ်တွင်းစက်မှုလက်မှု	အိမ်တွင်း	၅-၆	၆၀၀၀တန်အောက်	ဇီးကုန်းမြို့နယ်	၂	ပုဂ္ဂလိကပိုင်	
၁၉	လွှာထိုးစက်	စက်သေး	၁၈-၂၀	၆၀၀၀တန်အောက်	ဇီးကုန်းမြို့နယ်	၁	ပုဂ္ဂလိကပိုင်	
၂၀	အမှတ်(၃၀)	စက်ကြီး	၁၀၀	၆၀၀၀တန်အထက်	နတ်တလင်းမြို့နယ်	၁	နိုင်ငံပိုင်	
၂၁	အိမ်တွင်းစက်မှုလက်မှု	အိမ်တွင်း	၅-၆	၆၀၀၀တန်အောက်	နတ်တလင်းမြို့နယ်	၉	ပုဂ္ဂလိကပိုင်	
၂၂	လွှာထိုးစက်	စက်သေး	၃	၆၀၀၀တန်အောက်	နတ်တလင်းမြို့နယ်	၁	ပုဂ္ဂလိကပိုင်	

ဇစ်မြစ်- ခရိုင်သစ်တောဦးစီးဌာန၊သာယာဝတီခရိုင်

သာယာဝတီခရိုင်အတွင်းရှိသစ်တောအခြေခံလုပ်ငန်းများစာရင်း

ဇယား(၂-၁-၉)

စဉ်	လုပ်ငန်း အမျိုးအမည်	စက်အမျိုးအစား	မြင်းကောင်ရေ	နှစ်စဉ်ထုတ်လုပ်မှု	တည်နေရာ	အရေအတွက်	ပိုင်ဆိုင်မှု	မှတ်ချက်
(၁)	(၂)	(၃)	(၄)	(၅)	(၆)	(၇)	(၈)	(၉)
၁	သစ်ခွဲစက်	စက်သေး	၂၅	၆၀၀၀တန်အောက်	သာယာဝတီမြို့နယ်	၅	ပုဂ္ဂလိကပိုင်	
၂	အိမ်တွင်းစက်မှုလက်မှု	အိမ်တွင်း	၅-၆	၆၀၀၀တန်အောက်	သာယာဝတီမြို့နယ်	၁	ပုဂ္ဂလိကပိုင်	
၃	လျှာထိုးစက်	စက်သေး	-	၆၀၀၀တန်အောက်	သာယာဝတီမြို့နယ်	၄	ပုဂ္ဂလိကပိုင်	
၄	သစ်ခွဲစက်	စက်သေး	၅-၆	၆၀၀၀တန်အောက်	လက်ပံတန်းမြို့နယ်	၁	ပုဂ္ဂလိကပိုင်	
၅	အိမ်တွင်းစက်မှုလက်မှု	အိမ်တွင်း	၅-၆	၆၀၀၀တန်အောက်	လက်ပံတန်းမြို့နယ်	၁	ပုဂ္ဂလိကပိုင်	
၆	အမှတ်(၆၆)သစ်ခွဲစက်	စက်ကြီး	၂၄၀	၆၀၀၀တန်အထက်	မင်းလှမြို့နယ်	၁	နိုင်ငံပိုင်	
၇	သစ်ခွဲစက်	စက်သေး	၂၅	၆၀၀၀တန်အောက်	မင်းလှမြို့နယ်	၁	သမဝါယမပိုင်	
၈	အိမ်တွင်းစက်မှုလက်မှု	အိမ်တွင်း	၅-၆	၆၀၀၀တန်အောက်	မင်းလှမြို့နယ်	၄	ပုဂ္ဂလိကပိုင်	
၉	သစ်ခွဲစက်	စက်သေး	၂၅	၆၀၀၀တန်အောက်	မင်းလှမြို့နယ်	၁	ပုဂ္ဂလိကပိုင်	
၁၀	သစ်ခွဲစက်	စက်သေး	၂၅-၅၀	၆၀၀၀တန်အောက်	အုတ်ဖို မြို့နယ်	၁	ပုဂ္ဂလိကပိုင်	
၁၁	အိမ်တွင်းစက်မှုလက်မှု	အိမ်တွင်း	၂.၅	၆၀၀၀တန်အောက်	အုတ်ဖို မြို့နယ်	၁	ပုဂ္ဂလိကပိုင်	
၁၂	သစ်ခွဲစက်	စက်ကြီး	၁၄-၂၅	၆၀၀၀တန်အထက်	ကြို့ပင်ကောက်မြို့နယ်	၁	ပုဂ္ဂလိကပိုင်	
၁၃	အမှတ်(၆၃)(၈၇)	စက်ကြီး	၁၀၀	၆၀၀၀တန်အထက်	ကြို့ပင်ကောက်မြို့နယ်	၂	နိုင်ငံပိုင်	
၁၄	သစ်ခွဲစက်	စက်သေး	၁၅.၂၅	၆၀၀၀တန်အောက်	ကြို့ပင်ကောက်မြို့နယ်	၂	ပုဂ္ဂလိကပိုင်	
၁၅	အိမ်တွင်းစက်မှုလက်မှု	အိမ်တွင်း	၅-၆	၆၀၀၀တန်အောက်	ကြို့ပင်ကောက်မြို့နယ်	၄	ပုဂ္ဂလိကပိုင်	
၁၆	လျှာထိုးစက်	စက်သေး	-	၆၀၀၀တန်အောက်	ကြို့ပင်ကောက်မြို့နယ်	၂	ပုဂ္ဂလိကပိုင်	
၁၇	သစ်ခွဲစက်	စက်သေး	၂၅	၆၀၀၀တန်အောက်	ဇီကုန်းမြို့နယ်	၁	ပုဂ္ဂလိကပိုင်	
၁၈	အိမ်တွင်းစက်မှုလက်မှု	အိမ်တွင်း	၅-၆	၆၀၀၀တန်အောက်	ဇီးကုန်းမြို့နယ်	၂	ပုဂ္ဂလိကပိုင်	
၁၉	လျှာထိုးစက်	စက်သေး	၁၈-၂၀	၆၀၀၀တန်အောက်	ဇီးကုန်းမြို့နယ်	၁	ပုဂ္ဂလိကပိုင်	
၂၀	အမှတ်(၃၀)	စက်ကြီး	၁၀၀	၆၀၀၀တန်အထက်	နတ်တလင်းမြို့နယ်	၁	နိုင်ငံပိုင်	
၂၁	အိမ်တွင်းစက်မှုလက်မှု	အိမ်တွင်း	၅-၆	၆၀၀၀တန်အောက်	နတ်တလင်းမြို့နယ်	၉	ပုဂ္ဂလိကပိုင်	
၂၂	လျှာထိုးစက်	စက်သေး	၃	၆၀၀၀တန်အောက်	နတ်တလင်းမြို့နယ်	၁	ပုဂ္ဂလိကပိုင်	

ဇစ်မြစ်- ခရိုင်သစ်တောဦးစီးဌာန၊သာယာဝတီခရိုင်

သာယာဝတီခရိုင်အတွင်းရှိ ကြိုးဝိုင်း၊ကြိုးပြင်ကာကွယ်တောများအတွင်း ကျူးကျော်ဝင်ရောက်မှုအခြေအနေ

ဇယား(၂.၂.၄)က

စဉ်	မြို့နယ်	ကြိုးဝိုင်း/ကြိုးပြင် ကာကွယ်တောအမည်	ဧရိယာ (ဧက)	ကျူးကျော်ဧရိယာ(ဧက)				မှတ်ချက်
				လယ်	ယာ	အခြား	ပေါင်း	
				လယ်	ယာ	အခြား	ပေါင်း	
(၁)	(၂)	(၃)	(၄)	(၅)	(၆)	(၇)	(၈)	(၉)
၁။	သာယာဝတီ	သုံးဆယ်ကြိုးဝိုင်း	၆၉၉၇၉.၅၀	-	၁၀၇.၆၀၀	၈.၈၅၀	၁၁၆.၄၅၀	
		ကမ်းနီကြိုးဝိုင်း	၁၇၅၃.၃၉	၀.၉၁၆	၁၅.၁၀၄	၁.၇၆၈	၁၇.၇၈၈	
		သဲ၀ါကြိုးဝိုင်း	၁၈၁၇.၈၀	-	၄၂.၈၉၀	၁.၉၆၀	၄၄.၈၅၀	
		ကုံးဘီးလင်းကြိုးဝိုင်း	၉၃၄.၀၀	၁.၁၃၀	၁၀၀.၉၃၀	၅.၄၂၀	၁၀၇.၄၈၀	
		သာယာဝတီမြို့နယ်ပေါင်း	**၇၄၄၈၄.၆၉**	**၂.၀၄၆**	**၂၆၆.၅၂၄**	**၁၇.၉၉၈**	**၂၈၆.၅၆၈**	
၂။	လက်ပံတန်း	ကုံးဘီးလင်းကြိုးဝိုင်း	၁၅၂၅၂.၀၀၀	၂၄.၀၀၀	-	-	၂၄.၀၀၀	
		ကုံးဘီးလင်းကြိုးပြင်	၃၅၅၃.၀၀၀	-	-	-		
		ကဒင်ဘီးလင်းကြိုးဝိုင်း	၅၀၈၀၆.၀၀၀	၁၉.၅၀၀	-	-	၁၉.၅၀၀	
		ညောင်ပင်ဇင်းကြိုးဝိုင်း	၇၅၃၇.၀၀၀	၂၀၄.၀၃၉	-	-	၂၀၄.၀၃၉	
		ကြေးနီချောင်းကြိုးဝိုင်း	၂၆၂၄.၀၀၀	-	-	-		
		မုက္ခာကြိုးဝိုင်း	၁၁၃၄၂.၃၆၃	၇.၀၄၀	-	-	၇.၀၄၀	
		မြောက်ဇာမရီကြိုးဝိုင်း	၇၈၀၇၃.၀၀၀	-	-	-	-	
		တောင်ဇာမရီကြိုးဝိုင်း	၈၈၀၆.၀၀၀	-	-	-	-	
		လက်ပံတန်းမြို့နယ်ပေါင်း	**၁၇၇၉၉၃.၃၆၃**	**၂၅၄.၅၇၉**	**-**	**-**	**၂၅၄.၅၇၉**	
၃။	မင်းလှ	မုက္ခာကြိုးဝိုင်း	၁၃၀၇၃.၀၆	၆၃.၀၀၀	၇၀.၀၀၀	၇.၀၀၀	၁၄၀.၀၀၀	
		မုက္ခာကြိုးပြင်	၇၅၀.၀၀	-	-	-		
		မင်းလှကြိုးဝိုင်း	၁၄၂၇၃.၀၀	၃၅၅.၈၅၀	၄၉.၀၀၀	၅.၃၀၀	၄၁၀.၁၅၀	
		မင်းလှမြို့နယ်ပေါင်း	**၂၈၀၉၆.၀၆**	**၄၁၈.၈၅၀**	**၁၁၉.၀၀၀**	**၁၂.၃၀၀**	**၅၅၀.၁၅၀**	
၄။	အုတ်ဖို	မင်းလှကြိုးဝိုင်း	၁၁၃၇၄.၀၇	-	-	-		
		ဂမုန်းကြိုးဝိုင်း	၅၂၃၂၇.၀၄	၅၀၉.၅၉	၁၀၉.၀၀၀	၁၈.၆၃	၆၃၇.၂၂၀	

သာယာဝတီခရိုင်အတွင်းရှိ ကြိုးဝိုင်း၊ကြိုးပြင်ကာကွယ်တောများအတွင်း ကျူးကျော်ဝင်ရောက်မှုအခြေအနေ

ဇယား(၂.၂.၄)က

စဉ်	မြို့နယ်	ကြိုးဝိုင်း/ကြိုးပြင် ကာကွယ်တော အမည်	ဧရိယာ (ဧက)	ကျူးကျော်ဧရိယာ(ဧက)				မှတ် ချက်
				လယ်	ယာ	အခြား	ပေါင်း	
(၁)	(၂)	(၃)	(၄)	(၅)	(၆)	(၇)	(၈)	(၉)
၄။	အုတ်ဖို	ထောက်ကြံ့ကြိုးဝိုင်း	၁၀၁၄.၆၄	-	၆၂.၅၀၀	-	၆၂.၅၀၀	
		သူခိုးလမ်းကြိုးဝိုင်း	၉၅၃.၆၈	၇၈၅.၅၀	-	၂၂.၈၀	၈၀၈.၃၀၀	
		တိမ်မြုပ်ကြိုးဝိုင်း	၅၉၅၆.၃၂	၃၇၁.၀၀	၂၆၃.၅၀၀	၁၀.၇၀	၆၄၅.၂၀၀	
		ဆက်သွားကြိုးဝိုင်း	၄၀၂၈.၇၇	၄၀၉.၈၀	၈၈.၆၈၀	၃၀.၅၃	၅၂၉.၀၁၀	
		မြောက်ဇာမရီကြိုးဝိုင်း	၅၄၃၄၈.၀၀	-	-	-	-	
		အုတ်ဖိုမြို့နယ်ပေါင်း	**၁၃၀၀၀၂.၅၂**	**၂၀၇၅.၈၉**	**၅၂၃.၆၈**	**၈၂.၆၆**	**၂၆၈၂.၂၃၀**	
၅။	ကြို့ပင်ကောက်	ဘော်ဘင်ကြိုးဝိုင်း	၃၃၈၆၃.၉၅၀	၁၃၇.၈၀၀	၄၈၆.၁၀၀	-	၆၂၃.၉၀၀	
		ဂမုန်းကြိုးဝိုင်း	၁၂၁၂၆.၉၈၀	၂၂၀.၁၅၄	-	၁၂၇.၉၈၀	၃၄၈.၁၃၄	
		ရွှေလောင်းကြိုးဝိုင်း	၂၉၃၁.၆၅၀	၂၁.၃၉၃	၂၄.၀၀၀	၁၀.၆၇၀	၅၆.၀၆၃	
		မြို့တွင်းကြိုးဝိုင်း	၇၃.၀၀၀	၆၈.၅၂၂	-	၄.၄၈၀	၇၃.၀၀၂	
		မြောက်ဇာမရီကြိုးဝိုင်း	၃၃၉၅၀.၀၀၀	-	-	-		
		ကြို့ပင်ကောက်မြို့နယ်ပေါင်း	**၈၂၉၄၅.၅၈၀**	**၄၄၇.၈၆၉**	**၅၁၀.၁၀၀**	**၁၄၃.၁၃၀**	**၁၁၀၁.၀၉၉**	
၆။	ဇီးကုန်း	ကံကြီးကြိုးဝိုင်း	၂၃၈၁.၃၉၀	၂၃၄၄.၀၁၀	၂.၀၀၀	၁၁၉.၆၇၀	၂၄၆၅.၆၈၀	
		ဘရန်းဒစ်ကြိုးဝိုင်း	၁၈.၀၀၀	-	-	-		
		ရွှေဖလားကြိုးဝိုင်း	၁၄၆၅.၀၀၀	၃၇၅.၀၀၀	၁၂၂.၀၀၀	၁၀.၆၁၀	၅၀၇.၆၁၀	
		ဘော်ဘင်ကြိုးဝိုင်း	၂၃၈၂.၀၀၀	၁၀၈.၀၀၀	၂၃၅.၂၅၀	၀.၆၇၃	၃၄၃.၉၂၃	
		ဇီးကုန်းမြို့နယ်ပေါင်း	**၆၂၄၆.၃၉၀**	**၂၈၂၇.၀၁၀**	**၃၅၉.၂၅၀**	**၁၃၀.၉၅၃**	**၃၃၁၇.၂၁၃**	
၇။	နတ်တလင်း	တောင်ညိုကြိုးဝိုင်း	၁၁၆၈၄၅.၉၃၀	၅၇၉.၁၅၀	၁၇၂၀.၁၅၀	၁၃၅.၇၅၀	၂၄၃၅.၀၅၀	
		ဘော်ဘင်ကြိုးဝိုင်း	၄၅၂၂၅.၈၆၀	၆၅၂.၇၀၀	၁၄၃၈.၇၈၀	၈၄.၉၄၆	၂၁၇၆.၄၂၆	
		နတ်တလင်းမြို့နယ်ပေါင်း	**၁၆၂၀၇၁.၇၉၀**	**၁၂၃၁.၈၅၀**	**၃၁၅၈.၉၃၀**	**၂၂၀.၆၉၆**	**၄၆၁၁.၄၇၆**	
		သာယာဝတီခရိုင်ပေါင်း	**၆၆၁၈၄၀.၃၉၃**	**၇၂၅၈.၀၉၄**	**၄၉၃၇.၄၈၄**	**၆၀၇.၇၃၇**	**၁၂၈၀၃.၃၁၅**	

ဇစ်မြစ်- ခရိုင်သစ်တောဦးစီးဌာန၊သာယာဝတီခရိုင်

သာယာဝတီခရိုင်အတွင်းရှိ ကြိုးဝိုင်း၊ကြိုးပြင်ကာကွယ်တောများတွင် ရွှေ/သတ္တုတူးဖော်ခွင့်ပြုထားသော ဧရိယာများစာရင်း

ဇယား (၂-၂-၅)

စဉ်	မြို့နယ်	ခွင့်ပြုမိန့်ရသူအမည်	တူးဖော်ခွင့်ပြုသည့်ရွှေ/သတ္တုအမျိုးအစား	ခွင့်ပြုမိန့်အမှတ်	ကြိုးဝိုင်း/ ကြိုးပြင်ကာကွယ်တော		ဧရိယာ (ဧက)	မှတ် ချက်
					အမည်	အကွက်အမှတ်		
(၁)	(၂)	(၃)	(၄)	(၅)	(၆)	(၇)	(၈)	(၉)
				- မရှိပါ -				

ဇစ်မြစ် - ခရိုင်သစ်တောဦးစီးဌာန၊သာယာဝတီခရိုင်

သာယာဝတီခရိုင်အတွင်းရှိ ကြိုးဝိုင်း၊ကြိုးပြင်ကာကွယ်တောများတွင် သွေ့/သစ္စာတူးဖော်ခွင့်ပြုထားသော ဧရိယာများစာရင်း

ဇယား (၂-၂-၅)

စဉ်	မြို့နယ်	ခွင့်ပြုမိန့်ရသူအမည်	တူးဖော်ခွင့်ပြုသည့်သွေ့/သစ္စာ အမျိုးအစား	ခွင့်ပြုမိန့်အမှတ်	ကြိုးဝိုင်း/ ကြိုးပြင်ကာကွယ်တော		ဧရိယာ (ဧက)	မှတ် ချက်
					အမည်	အကွက် အမှတ်		
(၁)	(၂)	(၃)	(၄)	(၅)	(၆)	(၇)	(၈)	(၉)
				- မရှိပါ -				

ဇစ်မြစ် - ခရိုင်သစ်တောဦးစီးဌာန၊သာယာဝတီခရိုင်

သာယာဝတီခရိုင်အတွင်း တောအမျိုးအစားများစာရင်း

ဇယား (၂-၃-၁-၁)

အကွက်အမှတ်	ဒီရေတော	သောင်ပြင်နှင့်သဲခုံ တော	ရွှံ့နွံ တော	အမြဲ စိမ်းတော	ရွက်ပြတ်ရောနှောတော	တော ခြောက်	အင်တိုင်းတတော	ဝါး တော	ပေါင်း	အခြားမြေ/ ကွက်လပ် များ/ စိုက်ပျိုးမြေ	စုစုပေါင်းဧရိယာ	မှတ်ချက်
(၁)	(၂)	(၃)	(၄)	(၅)	(၆)	(၇)	(၈)	(၉)	(၁၀)	(၁၁)	(၁၂)	(၁၃)
သာယာဝတီမြို့နယ် ၊ ကုန်းဘီးလင်းကြိုးဝိုင်း												
၁					၄၉၁				၄၉၁		၄၉၁	
၂					၄၄၃				၄၄၃		၄၄၃	
သာယာဝတီမြို့နယ် ၊ သုံးဆယ်ကြိုးဝိုင်း												
၁					၄၉၃				၄၉၃		၄၉၃	
၂					၄၂၇				၄၂၇		၄၂၇	
၃					၂၆၉				၂၆၉		၂၆၉	
၄					၃၉၈				၃၉၈		၃၉၈	
၅					၅၄၁				၅၄၁		၅၄၁	
၆					၄၃၈				၄၃၈		၄၃၈	
၇					၅၁၄				၅၁၄		၅၁၄	
၈					၄၆၁				၄၆၁		၄၆၁	
၉					၅၉၂				၅၉၂		၅၉၂	
၁၀					၃၇၁				၃၇၁	၁၇၆	၅၄၇	
၁၁					၃၁၉				၃၁၉	၇၅	၃၉၄	
၁၂					၃၄၁				၃၄၁	၂၁၇	၅၅၈	

ဇစ်မြစ်- ခရိုင်သစ်တောဦးစီးဌာန၊ သာယာဝတီခရိုင်

သာယာဝတီခရိုင်အတွင်း တောအမျိုးအစားများစာရင်း

ဇယား (၂-၃-၁-၁)

အကွက် အမှတ်	ဒီရေ တော	သောင်ပြင် နှင့်သဲခုံ တော	ရွှံ့နွံ တော	အမြဲ စိမ်း တော	ရွက်ပြတ် ရောနှော တော	တော ခြောက်	အင်တိုင်းတ တော	ဝါး တော	ပေါင်း	အခြားမြေ/ ကွက်လပ် များ/ စိုက်ပျိုးမြေ	စုစုပေါင်း ဧရိယာ	မှတ် ချက်
(၁)	(၂)	(၃)	(၄)	(၅)	(၆)	(၇)	(၈)	(၉)	(၁၀)	(၁၁)	(၁၂)	(၁၃)
၁၃					၄၇				၄၇	၃၀၀	၃၄၇	
၁၄					၄၂၉				၄၂၉	၁၈	၄၄၇	
၁၅					၃၅၄				၃၅၄		၃၅၄	
၁၆					၅၆၃				၅၆၃		၅၆၃	
၁၇					၃၅၅				၃၅၅		၃၅၅	
၁၈				၂၅	၅၀၁				၅၂၆		၅၂၆	
၁၉				၁၂၀	၃၃၂				၄၅၂	၉၂	၅၄၄	
၂၀				၃၀	၄၆၉				၄၉၉	-	၄၉၉	
၂၁				၂၀၀	၂၂၇				၄၂၇	-	၄၂၇	
၂၂				-	၃၇၉				၃၇၉	-	၃၇၉	
၂၃				၆၁	၂၇၅				၃၃၆	၂၅၁	၅၈၇	
၂၄				၄၆					၄၆	၃၀၀	၃၄၆	
၂၅					၄၄၀				၄၄၀	၁၆	၄၅၆	
၂၆					၃၁၅				၃၁၅	၁၃	၃၂၈	
၂၇					၃၃၆				၃၃၆	၂၂	၃၅၈	
၂၈					၂၈၈				၂၈၈	၆၆	၃၅၄	
၂၉					၂၇၁				၂၇၁	၂၂	၂၉၃	

ဇစ်မြစ်- ခရိုင်သစ်တောဦးစီးဌာန၊ သာယာဝတီခရိုင်

သာယာဝတီခရိုင်အတွင်း တောအမျိုးအစားများစာရင်း

ဇယား (၂-၃-၁-၁)

အကွက် အမှတ်	ဒီရေ တော	သောင်ပြင် နှင့်သဲခုံ တော	ရှုံ့နွံ တော	အမြဲ စိမ်း တော	ရွက်ပြတ် ရောနှော တော	တော ခြောက်	အင်တိုင်းတ တော	ဝါး တော	ပေါင်း	အခြားမြေ/ ကွက်လပ် များ/ စိုက်ပျိုးမြေ	စုစုပေါင်း ဧရိယာ	မှတ် ချက်
(၁)	(၂)	(၃)	(၄)	(၅)	(၆)	(၇)	(၈)	(၉)	(၁၀)	(၁၁)	(၁၂)	(၁၃)
၃၀					၅၀၄				၅၀၄	၉၆	၆၀၀	
၃၁					၂၂၃				၂၂၃	၂၀၅	၄၃၈	
၃၂					၁၂၀				၁၂၀	၂၂၆	၃၄၆	
၃၃					၂၉၁				၂၉၁	၁၇၃	၄၆၄	
၃၄					၂၅၅				၂၅၅	၂၁၄	၄၆၉	
၃၅					၃၃၀				၃၃၀	၇၀	၄၀၀	
၃၆					၃၇၅				၃၇၅	၂၅	၄၀၀	
၃၇					၂၁၀				၂၁၀	၁၉၂	၄၀၂	
၃၈					၃၉၁				၃၉၁	၁၀၀	၄၉၁	
၃၉					၁၁၅				၁၁၅	၂၁၆	၃၃၁	
၄၀					၃၇၉				၃၇၉	၃၆၃	၇၄၂	
၄၁					၈၂				၈၂	၃၀၂	၃၈၄	
၄၂					၁၉၃				၁၉၃	၃၅၆	၅၄၉	
၄၃					၂၁၆				၂၁၆	၂၉၄	၅၁၀	
၄၄					၆၄၉				၆၄၉	၅၃	၇၀၂	
၄၅					၃၅၀				၃၅၀	၅၀	၄၀၀	
၄၆					၃၄၃				၃၄၃	၃၀၀	၆၄၃	
၄၇					၃၆၆				၃၆၆	၅၀	၄၁၆	

ဇစ်မြစ်- ခရိုင်သစ်တောဦးစီးဌာန၊ သာယာဝတီခရိုင်

သာယာဝတီခရိုင်အတွင်း တောအမျိုးအစားများစာရင်း

ဧယား (၂-၃-၁-၁)

အကွက် အမှတ်	ဒီရေ တော	သောင်ပြင် နှင့်သဲခုံ တော	ရွံ့နွံ တော	အမြဲ စိမ်း တော	ရွက်ပြတ် ရောနှော တော	တော ခြောက်	အင်တိုင်းတ တော	ဝါး တော	ပေါင်း	အခြားမြေ/ ကွက်လပ် များ/ စိုက်ပျိုးမြေ	စုစုပေါင်း ဧရိယာ	မှတ် ချက်
(၁)	(၂)	(၃)	(၄)	(၅)	(၆)	(၇)	(၈)	(၉)	(၁၀)	(၁၁)	(၁၂)	(၁၃)
၄၈					၃၀၆				၃၀၆		၃၀၆	
၄၉					၂၁၂				၂၁၂	၁၀၀	၃၁၂	
၅၀				၆၈					၆၈	၃၀၀	၃၆၈	
၅၁				-					-	၃၅၀	၃၅၀	
၅၂				၇၄					၇၄	၂၂၀	၂၉၄	
၅၃					၃၀				၃၀	၂၅၀	၂၈၀	
၅၄					၇၃				၇၃	၁၀၀	၁၇၃	
၅၅				၅၅	၁၄၃				၁၉၈	၄	၂၀၂	
၅၆					၈၁				၈၁	၅၀၀	၅၈၁	
၅၇				-	-				-	၅၅၄	၅၅၄	
၅၈				-	-				-	၅၃၄	၅၃၄	
၅၉				-	-				-	၇၅၂	၇၅၂	
၆၀				-	၄၀၀				၄၀၀	၇၈၆	၁၁၈၆	
၆၁				၂၆၆					၂၆၆	၂၀၀	၄၆၆	
၆၂				၄.၄၈၈					၄.၄၈၈	၄၄၁.၅၁၂	၄၄၆	
၆၃				၄၅					၄၅	၃၆၃.၅	၄၀၈.၅	
၆၄				-					-	၁၄၇၀	၁၄၇၀	
၆၅				-					-	၁၃၇၈	၁၃၇၈	

ဇစ်မြစ်- ခရိုင်သစ်တောဦးစီးဌာန၊ သာယာဝတီခရိုင်

သာယာဝတီခရိုင်အတွင်း တောအမျိုးအစားများစာရင်း

ဧယား (၂-၃-၁-၁)

အကွက် အမှတ်	ဒီရေ တော	သောင်ပြင် နှင့်သဲခုံ တော	ရှုံ့နှံ့ တော	အမြဲ စိမ်း တော	ရွက်ပြတ် ရောနှော တော	တော ခြောက်	အင်တိုင်းတ တော	ဝါး တော	ပေါင်း	အခြားမြေ/ ကွက်လပ် များ/ စိုက်ပျိုးမြေ	စုစုပေါင်း ဧရိယာ	မှတ် ချက်
(၁)	(၂)	(၃)	(၄)	(၅)	(၆)	(၇)	(၈)	(၉)	(၁၀)	(၁၁)	(၁၂)	(၁၃)
၆၆				-					-	၅၀၉	၅၀၉	
၆၇				-					-	၅၀၆	၅၀၆	
၆၈				၂၀					၂၀	၄၈၉	၅၀၉	
၆၉					-				-	၆၄၅	၆၄၅	
၇၀					-				-	၅၅၈	၅၅၈	
၇၁					-				-	၅၂၁	၅၂၁	
၇၂					-				-	၈၆၁	၈၆၁	
၇၃					-				-	၅၂၈	၅၂၈	
၇၄					-				-	၄၀၈	၄၀၈	
၇၅					၆၀၅.၈၉				၆၀၅.၈၉	၂၀၀.၁၁	၈၀၆	
၇၆					၉၃၃				၉၃၃	၂၀၀	၁၁၃၃	
၇၇					၇၆၂				၇၆၂	-	၇၆၂	
၇၈					၅၆၆				၅၆၆	-	၅၆၆	
၇၉					၃၈၁				၃၈၁	၂၀၀	၅၈၁	
၈၀					၂၇၄.၇၇				၂၇၄.၇၇	၂၅၀.၂၃	၅၂၅	
၈၁					၄၄၇				၄၄၇	၃၀၀	၇၄၇	
၈၂					၂၈၉				၂၈၉	၁၀၀	၃၈၉	
၈၃					၄၃၂				၄၃၂	၂၀၀	၆၃၂	

ဇစ်မြစ်- ခရိုင်သစ်တောဦးစီးဌာန၊ သာယာဝတီခရိုင်

သာယာဝတီခရိုင်အတွင်း တောအမျိုးအစားများစာရင်း

ဇယား (၂-၃-၁-၁)

အကွက် အမှတ်	ဒီရေ တော	သောင်ပြင် နှင့်သဲခုံ တော	ရွံ့နွံ တော	အမြဲ စိမ်း တော	ရွက်ပြတ် ရောနှော တော	တော ခြောက်	အင်တိုင်းတ တော	ဝါး တော	ပေါင်း	အခြားမြေ/ ကွက်လပ် များ/ စိုက်ပျိုးမြေ	စုစုပေါင်း ဧရိယာ	မှတ် ချက်
(၁)	(၂)	(၃)	(၄)	(၅)	(၆)	(၇)	(၈)	(၉)	(၁၀)	(၁၁)	(၁၂)	(၁၃)
၈၄					၃၀၉				၃၀၉	၂၇၀	၅၇၉	
၈၅					၃၉၂				၃၉၂	၅၀	၄၄၂	
၈၆					၂၈၆				၂၈၆	၃၀၀	၅၈၆	
၈၇					၃၂၁				၃၂၁	၃၀၀	၆၂၁	
၈၈					၃၄၄				၃၄၄	၁၅၀	၄၉၄	
၈၉					၆၀၃				၆၀၃	-	၆၀၃	
၉၀					၅၂၀				၅၂၀	-	၅၂၀	
၉၁					၅၄၄				၅၄၄	-	၅၄၄	
၉၂					၅၉၂				၅၉၂	-	၅၉၂	
၉၃					၅၂၅				၅၂၅	-	၅၂၅	
၉၄				၈၀၆	-				၈၀၆	-	၈၀၆	
၉၅				-	၁၁၄၇				၁၁၄၇	-	၁၁၄၇	
၉၆				-	၇၈၇.၇၃၄				၇၈၇.၇၃၄	၀.၂၆၆	၇၈၈	
၉၇				၈၅၃	-				၈၅၃	-	၈၅၃	
၉၈				-	၅၄၆				၅၄၆	-	၅၄၆	
၉၉				၇၇၈	-				၇၇၈	-	၇၇၈	
၁၀၀				၅၁၇	-				၅၁၇	-	၅၁၇	
၁၀၁				၅၆၂	-				၅၆၂	-	၅၆၂	

ဇစ်မြစ်- ခရိုင်သစ်တောဦးစီးဌာန၊ သာယာဝတီခရိုင်

သာယာဝတီခရိုင်အတွင်း တောအမျိုးအစားများစာရင်း

ဇယား (၂-၃-၁-၁)

အကွက် အမှတ်	ဒီရေ တော	သောင်ပြင် နှင့်သဲခုံ တော	ရွံ့နွံ တော	အမြဲ စိမ်း တော	ရွက်ပြတ် ရောနှော တော	တော ခြောက်	အင်တိုင်းတ တော	ဝါး တော	ပေါင်း	အခြားမြေ/ ကွက်လပ် များ/ စိုက်ပျိုးမြေ	စုစုပေါင်း ဧရိယာ	မှတ် ချက်
(၁)	(၂)	(၃)	(၄)	(၅)	(၆)	(၇)	(၈)	(၉)	(၁၀)	(၁၁)	(၁၂)	(၁၃)
၁၀၂				၆၅၄	-				၆၅၄		၆၅၄	
၁၀၃				၆၈၆	-				၆၈၆		၆၈၆	
၁၀၄				၄၆၁	-				၄၆၁		၄၆၁	
၁၀၅				၇၇၈					၇၇၈		၇၇၈	
၁၀၆				၇၅၅					၇၅၅		၇၅၅	
၁၀၇				၇၀၇					၇၀၇		၇၀၇	
၁၀၈			-		၄၇၈				၄၇၈		၄၇၈	
၁၀၉					၈၂၃				၈၂၃		၈၂၃	
၁၁၀					၉၄၂				၉၄၂		၉၄၂	
၁၁၁					၂၄၃၀				၂၄၃၀	၃၅၀	၂၇၈၀	
၁၁၂					၁၈၁၀				၁၈၁၀	၁၀၀	၁၉၁၀	
၁၁၃			-		၂၉၅၆				၂၉၅၆	၅၀၀	၃၄၅၆	
၁၁၄					၇၁၈				၇၁၈	၆၀၀	၁၃၁၈	
သာယာဝတီမြို့နယ် ၊ ကန္ဒီကြိုးဝိုင်း												
၁၁၅									-	၂၇၅	၂၇၅	
၁၁၆						၁၆၈.၄			၁၆၈.၄	-	၁၆၈.၄	
၁၁၇									-	-		

ဇစ်မြစ်- ခရိုင်သစ်တောဦးစီးဌာန၊ သာယာဝတီခရိုင်

သာယာဝတီခရိုင်အတွင်း တောအမျိုးအစားများစာရင်း

ဇယား (၂-၃-၁-၁)

အကွက အမှတ်	ဒရေ တော	သောင်ပြင နှင့်သဲခံ တော	ရှံ့နွံ တော	အမြဲ စိမ်း တော	ရွက်ပြတ ရောနှော	တော ခြောက်	အင်တိုင်းတ တော	ဝါး တော	ပေါင်း	အခြားမြေ/ တက်လုပ် များ/	စုစုပေါင်း ဧရိယာ	မှတ ချက်
(၁)	(၂)	(၃)	(၄)	(၅)	(၆)	(၇)	(၈)	(၉)	(၁၀)	(၁၁)	(၁၂)	(၁၃)
၁၁၈									-	-		
၁၁၉									-	၂၉၁	၂၉၁	
၁၂၀									-	၂၈၁.၉၉	၂၈၁.၉၉	
၁၂၁									-	၃၁၈	၃၁၈	
၁၂၂						၃၃၅.၉၀၈			၃၃၅.၉၀၈	၈၃.၀၉၂	၄၁၉	
သာယာဝတီမြို့နယ် ၊ သဲဝါကြိုးဝိုင်း												
၁၂၃										၄၁၇	၄၁၇	
၁၂၄										၃၉၇	၃၉၇	
၁၂၅										၃၄၄	၃၄၄	
၁၂၆										၃၂၅.၈	၃၂၅.၈	
၁၂၇										၃၃၄	၃၃၄	
လက်ပံတန်းမြို့နယ်မုက္ခာကြိုးဝိုင်း												
၁										၂၆၁	၂၆၁	
၂					၈				၈	၂၇၀	၂၇၈	
၃					၆၅.၄၆				၆၅.၄၆	၂၅၆.၅၄	၃၂၂	
၄					၁၄၅.၅				၁၄၅.၅	၂၀၉.၅	၃၅၅	
၅					-				-	၃၉၂	၃၉၂	
၆					၂၈၅				၂၈၅	၂၇၅	၅၆၀	

ဇစ်မြစ်- ခရိုင်သစ်တောဦးစီးဌာန၊ သာယာဝတီခရိုင်

သာယာဝတီခရိုင်အတွင်း တောအမျိုးအစားများစာရင်း

ဇယား (၂-၃-၁-၁)

အကွက် အမှတ်	ဒီရေ တော	သောင်ပြင် နှင့်သဲခုံ တော	ရွှံ့နွံ တော	အမြဲ စိမ်း တော	ရွက်ပြတ် ရောနှော တော	တော ခြောက်	အင်တိုင်းတ တော	ဝါး တော	ပေါင်း	အခြားမြေ/ ကွက်လပ် များ/ စိုက်ပျိုးမြေ	စုစုပေါင်း ဧရိယာ	မှတ် ချက်
(၁)	(၂)	(၃)	(၄)	(၅)	(၆)	(၇)	(၈)	(၉)	(၁၀)	(၁၁)	(၁၂)	(၁၃)
၇					-				-	၁၃၀	၁၃၀	
၈					၁၂၂				၁၂၂	၁၆၃	၂၈၅	
၉					၃၁၀				၃၁၀	၁၀၀	၄၁၀	
၁၀					၅၃၄.၉၆				၅၃၄.၉၆	၀.၀၄	၅၃၅	
၁၁					၃၉၄				၃၉၄	-	၃၉၄	
၁၂					၂၄၃				၂၄၃	-	၂၄၃	
၁၃					၂၅၁				၂၅၁	-	၂၅၁	
၁၄					၄၂၄				၄၂၄	-	၄၂၄	
၁၅					၂၁၅				၂၁၅		၂၁၅	
၁၆					၆၇				၆၇	၂၀၀	၂၆၇	
၁၇					၄၄၂				၄၄၂	-	၄၄၂	
၁၈					၄၁၈				၄၁၈	-	၄၁၈	
၁၉					၁၁၅				၁၁၅	၂၇၅	၃၉၀	
၂၀					၂၀၂				၂၀၂	၂၂၅	၄၂၇	
၂၁					၃၈				၃၈	၄၅၀	၄၈၈	
၂၂					၄၁၈.၁				၄၁၈.၁	-	၄၁၈.၁	
၂၃					၂၀၈				၂၀၈	၂၀၀	၄၀၈	

ဇစ်မြစ်- ခရိုင်သစ်တောဦးစီးဌာန၊ သာယာဝတီခရိုင်

သာယာဝတီခရိုင်အတွင်း တောအမျိုးအစားများစာရင်း

ဇယား (၂-၃-၁-၁)

အကွက် အမှတ်	ဒရေ တော	သောင်ပြင် နှင့်သဲခံ တော	ရှံ့နွံ တော	အမြဲ စိမ်း တော	ရွက်ပြတ် ရောနှော	တော ခြောက်	အင်တိုင်းတ တော	ဝါး တော	ပေါင်း	အခြားမြေ/ တက်လုပ် များ/	စုစုပေါင်း ဧရိယာ	မှတ် ချက်
(၁)	(၂)	(၃)	(၄)	(၅)	(၆)	(၇)	(၈)	(၉)	(၁၀)	(၁၁)	(၁၂)	(၁၃)
၂၄					၄၇၅.၇				၄၇၅.၇	၂၀၀	၆၇၅.၇	
၃၈(ပိုင်း)					၂၄၂.၀၆၃				၂၄၂.၀၆၃	-	၂၄၂.၀၆၃	
၃၉(ပိုင်း)					၂၄၄.၅				၂၄၄.၅	၅၂၅	၇၆၉.၅၀	
၄၃					၂၅၀				၂၅၀	၃၀၀	၅၅၀	
၄၄					၁၁၄				၁၁၄	-	၁၁၄	
၄၅					၄၂၀				၄၂၀	-	၄၂၀	
၄၆					၂၅၈				၂၅၈		၂၅၈	
လက်ပံတန်းမြို့နယ်၊ ကုံးဘီးလင်းကြိုးဝိုင်း												
၃					၂၉၀				၂၉၀	၂၂၅	၅၁၅	
၄					၂၀၈				၂၀၈	၅၂၀	၇၂၈	
၅					၂၇				၂၇	၅၃၅	၅၆၂	
၆					၁၂၃				၁၂၃	၂၀၀	၃၂၃	
၇					၄၈၁.၉၄				၄၈၁.၉၄	၂၀.၀၆	၅၀၂.	
၈					၄၃၄.၉၃				၄၃၄.၉၃	၂၅၈.၀၃	၆၉၂.၉၆	
၉					၅၂.၉၃				၅၂.၉၃	၃၈၁.၀၇	၄၃၄.	
၁၀					၂၁၆.၉၅				၂၁၆.၉၅	၉၀.၀၅	၃၀၇.	
၁၁					၅၁၁.				၅၁၁.	၆၇.	၅၇၈.	

ဇစ်မြစ်- ခရိုင်သစ်တောဦးစီးဌာန၊ သာယာဝတီခရိုင်

သာယာဝတီခရိုင်အတွင်းရှိ တောအမျိုးအစားများစာရင်း

ဇယား(၂-၃-၁-၁)(ဇက)

အကွက် အမှတ်	ဒီရေ တော	သောင်ပြင် နှင့် သဲခုံတော	ရွှံ့ နွံ တော	အမြဲစိမ်း တော	ရွက်ပြတ် ရောနှော တော	တော ခြောက်	အင်တိုင်း တော	တောင် ပေါ် တော	ပေါင်း	အခြားမြေ/ ကွက်လပ်များ/ စိုက်ပျိုးမြေ	စုစုပေါင်း ဧရိယာ	မှတ် ချက်
(၁)	(၂)	(၃)	(၄)	(၅)	(၆)	(၇)	(၈)	(၉)	(၁၀)	(၁၁)	(၁၂)	(၁၃)
လက်ပံတန်းမြို့နယ်၊ ကုံးဘီးလင်းကြိုးဝိုင်း												
၁၂					၅၈				၅၈	၃၅၀	၄၀၈	
၁၃					၄၄၅				၄၄၅	-	၄၄၅	
၁၄					၃၇၀				၃၇၀	-	၃၇၀	
၁၅					၄၂၆				၄၂၆	-	၄၂၆	
၁၆					၄၅၁				၄၅၁	-	၄၅၁	
၁၇					၄၁၉				၄၁၉	-	၄၁၉	
၁၈					၄၀				၄၀	၄၀၀	၄၄၀	
၁၉					၅၁၄				၅၁၄		၅၁၄	
၂၀					၁၇၆				၁၇၆	၄၀၀	၅၇၆	
၂၁					-				-	၄၈၅	၄၈၅	
၂၂					-				-	၄၇၈	၄၇၈	
၂၃					၂၂၈.၁				၂၂၈.၁	၁၃၇.၉	၃၆၆	
၂၄					၇၄၄				၇၄၄	-	၇၄၄	
၂၅					၁၅၆				၁၅၆	၂၂၅	၃၈၁	
၂၆					၁၀၃				၁၀၃	၄၂၅	၅၂၈	
၂၇					၅၈၉				၅၈၉	-	၅၈၉	
၂၈					၃၄၁				၃၄၁	-	၃၄၁	
၂၉					၂၅၈				၂၅၈	-	၂၅၈	
၃၀					၅၁၀				၅၁၀		၅၁၀	
၃၁					၃၂၃				၃၂၃		၃၂၃	

ဇစ်မြစ် - ခရိုင်သစ်တောဦးစီးဌာန၊ သာယာဝတီခရိုင်

သာယာဝတီခရိုင်အတွင်းရှိ တောအမျိုးအစားများစာရင်း

ဇယား(၂-၃-၁-၁)(ဇက)

အကွက်အမှတ်	ဒီရေတော	သောင်ပြင်နှင့်သဲခုံတော	ရွှံ့နွံနွံတော	အမြဲစိမ်းတော	ရွက်ပြတ်ရောနှောတော	တောခြောက်	အင်တိုင်းတော	တောင်ပေါ်တော	ပေါင်း	အခြားမြေ/ကွက်လပ်များ/စိုက်ပျိုးမြေ	စုစုပေါင်းဧရိယာ	မှတ်ချက်
(၁)	(၂)	(၃)	(၄)	(၅)	(၆)	(၇)	(၈)	(၉)	(၁၀)	(၁၁)	(၁၂)	(၁၃)
၃၂					၅၄၆				၅၄၆		၅၄၆	
၃၃					၃၁၈				၃၁၈		၃၁၈	
၃၄					၄၃၀				၄၃၀		၄၃၀	
၆၁					၂၆၄				၂၆၄		၂၆၄	
လက်ပံတန်းမြို့နယ် ၊ ညောင်ပင်ဇင်းကြိုးဝိုင်း												
၃၅					၁၅၁				၁၅၁	၇၅	၂၂၆	
၃၆					၆၀				၆၀	၂၇၅	၃၃၅	
၃၇					၄၈				၄၈	၂၀၀	၂၄၈	
၃၈					၂၆၇				၂၆၇	-	၂၆၇	
၃၉					၆၃				၆၃	၂၁၄	၂၇၇	
၄၀					၁၇၁				၁၇၁	၂၀၀	၃၇၁	
၄၁					၃၈				၃၈	၂၀၀	၂၃၈	
၄၂					-				-	၂၅၁	၂၅၁	
၄၃					-				-	၂၄၉	၂၄၉	
၄၄					-				-	၁၈၉	၁၈၉	
၄၅					-				-	၁၈၁	၁၈၁	
၄၆					၁၁				၁၁	၂၇၅	၂၈၆	
၄၇					-				-	၂၆၉	၂၆၉	
၄၈					၄၅				၄၅	၁၁၇	၁၆၂	
၄၉					၁၈၀.၉၄၂				၁၈၀.၉၄၂	၁၉၀.၀၅၈	၃၇၁	
၅၀					-				-	၃၃၁	၃၃၁	

ဇစ်မြစ် - ခရိုင်သစ်တောဦးစီးဌာန၊ သာယာဝတီခရိုင်

သာယာဝတီခရိုင်အတွင်းရှိ တောအမျိုးအစားများစာရင်း

ဇယား(၂-၃-၁-၁)(ဇက)

အကွက် အမှတ်	ဒီရေ တော	သောင်ပြင် နှင့် သဲခုံတော	ရွံ့ နွံ့ နွံ့ တော	အမြဲစိမ်း တော	ရွက်ပြတ် ရောနှော တော	တော ခြောက်	အင်တိုင်း တော	တောင် ပေါ် တော	ပေါင်း	အခြားမြေ/ ကွက်လပ်များ/ စိုက်ပျိုးမြေ	စုစုပေါင်း ဧရိယာ	မှတ် ချက်
(၁)	(၂)	(၃)	(၄)	(၅)	(၆)	(၇)	(၈)	(၉)	(၁၀)	(၁၁)	(၁၂)	(၁၃)
၅၁					၆၀				၆၀	၂၂၅	၂၈၅	
၅၂					၅.၉၉၂				၅.၉၉၂	၂၅၆.၀၀၈	၂၆၂	
၅၃					၁.၉၇၈				၁.၉၇၈	၄၀၃.၀၂၂	၄၀၅	
၅၄					-				-	၁၇၃	၁၇၃	
၅၅					-				-	၂၃၈	၂၃၈	
၅၆					--				-	၃၂၁	၃၂၁	
၅၇					၁၁.၉၉၂				၁၁.၉၉၂	၄၆၅.၀၀၆	၄၇၇	
၅၈					၁၉၅				၁၉၅	၂၅၀	၄၄၅	
၅၉					၅				၅	၃၈၇	၃၉၂	
၆၀					၁၃၅.၉၇၂				၁၃၅.၉၇၂	၁၅၂.၀၂၈	၂၈၈	
လက်ပံတန်းမြို့နယ် ၊ ကြေးနီချောင်းကြိုးဝိုင်း												
၈၇					၁၀				၁၀	၂၉၃	၃၀၃	
၈၈					-				-	၁၂၂	၁၂၂	
၈၉					-				-	၁၃၁	၁၃၁	
၉၀					၁၁				၁၁	၁၀၄	၁၁၅	
၉၁					၁၃၃				၁၃၃	၁၀၀	၂၃၃	
၉၂					၂၉				၂၉	၂၀၀	၂၂၉	
၉၃					၁၅၅				၁၅၅	၂၀၀	၃၅၅	
၉၄					၂၁၉				၂၁၉	-	၂၁၉	
၉၅					၈၉				၈၉	၂၅၀	၃၃၉	
၉၆					၂၀၅				၂၀၅		၂၀၅	
၉၇					၃၇၃				၃၇၃		၃၇၃	

ဇစ်မြစ် - ခရိုင်သစ်တောဦးစီးဌာန၊ သာယာဝတီခရိုင်

သာယာဝတီခရိုင်အတွင်းရှိ တောအမျိုးအစားများစာရင်း

ဇယား(၂-၃-၁-၁)(က)

အကွက် အမှတ်	ဒီရေ တော	သောင်ပြင် နှင့် သဲခုံတော	ရွှံ့ နွံ နွံ့ တော	အမြဲစိမ်း တော	ရွက်ပြတ် ရောနှော တော	တော ခြောက်	အင်တိုင်း တော	တောင် ပေါ် တော	ပေါင်း	အခြားမြေ/ ကွက်လပ်များ/ စိုက်ပျိုးမြေ	စုစုပေါင်း ဧရိယာ	မှတ် ချက်
(၁)	(၂)	(၃)	(၄)	(၅)	(၆)	(၇)	(၈)	(၉)	(၁၀)	(၁၁)	(၁၂)	(၁၃)
လက်ပံတန်းမြို့နယ် ၊ တောင်ဗာမရီကြိုးဝိုင်း												
၈၁					၂၄၅၈				၂၄၅၈		၂၄၅၈	
၈၂					၂၁၈၄				၂၁၈၄		၂၁၈၄	
၈၃					၁၉၉၄				၁၉၉၄		၁၉၉၄	
၈၄					၂၁၇၀				၂၁၇၀		၂၁၇၀	
လက်ပံတန်းမြို့နယ် ၊ ကဒင်ဘီးလင်းကြိုးဝိုင်း												
၁					၁၃၅.၇၂၂				၁၃၅.၇၂၂		၁၃၉.၂၂၈	၂၇၅	
၂					၂၇				၂၇	၂၀၀	၂၂၇	
၃					၁၀၁				၁၀၁	၂၂၇	၃၂၈	
၄					၄၁.၉၅၁				၄၁.၉၅၁	၁၆၃.၀၄၉	၂၀၅	
၅					၂၅၁.၈၄၉				၂၅၁.၈၄၉	၅၀၀.၁၅၁	၇၅၂	
၆					၅၀				၅၀	၅၀၀	၅၅၀	
၇					၉၁၅.၉၃၇				၉၁၅.၉၃၇	၁၀၀.၀၆၃	၁၀၁၆	
၈					၄၁၈.၉၇၁				၄၁၈.၉၇၁	၀.၀၂၉	၄၁၉	
၉					၉၁				၉၁	၃၁၅	၄၀၆	
၁၀					-				-	၄၁၆	၄၁၆	
၁၁					၁၃၁				၁၃၁	၁၁၇	၂၄၈	
၁၂					၁၆၀				၁၆၀	၄၆၆	၆၂၆	
၁၃					၅၀				၅၀	၂၈၀	၃၃၀	
၁၄					၂၈၂.၉၁၇				၂၈၂.၉၁၇	၁၂၀.၀၈၃	၄၀၃	

ဇစ်မြစ် - ခရိုင်သစ်တောဦးစီးဌာန၊ သာယာဝတီခရိုင်

သာယာဝတီခရိုင်အတွင်းရှိ တောအမျိုးအစားများစာရင်း

ဇယား(၂-၃-၁-၁)(ဇက)

အကွက်အမှတ်	ဒီရေတော	သောင်ပြင်နှင့်သဲခုံတော	ရွံ့နွံတော	အမြဲစိမ်းတော	ရွက်ပြတ်ရောနှောတော	တောခြောက်	အင်တိုင်းတော	တောင်ပေါ်တော	ပေါင်း	အခြားမြေ/ ကွက်လပ်များ/ စိုက်ပျိုးမြေ	စုစုပေါင်းဧရိယာ	မှတ်ချက်
(၁)	(၂)	(၃)	(၄)	(၅)	(၆)	(၇)	(၈)	(၉)	(၁၀)	(၁၁)	(၁၂)	(၁၃)
၁၅					၃၈၆				၃၈၆	-	၃၈၆	
၁၆					၁၉၇				၁၉၇	-	၁၉၇	
၁၇					၃၁၁.၉၄၆				၃၁၁.၉၄၆	၂၅၀.၀၅၄	၅၆၂	
၁၈					၆၂၃				၆၂၃		၆၂၃	
၁၉					၄၃၇				၄၃၇	-	၄၃၇	
၂၀					၅၂၂				၅၂၂	-	၅၂၂	
၂၁					၇၃၄				၇၃၄		၇၃၄	
၂၂					၃၅၄				၃၅၄		၃၅၄	
၂၃					၅၆၆				၅၆၆		၅၆၆	
၂၄					၁၇၇				၁၇၇	၁၈၀	၃၅၇	
၂၅					၁၅၆				၁၅၆	၇၀	၂၂၆	
၂၆					၁၂၈				၁၂၈	၁၂၅	၂၅၃	
၂၇					၂၉၅				၂၉၅	၇၅	၃၇၀	
၂၈					၃၄၂				၃၄၂	-	၃၄၂	
၂၉					၄၄၀.၈၀၁				၄၄၀.၈၀၁	၁.၁၉၉	၄၄၂	
၃၀					၅၂၃				၅၂၃		၅၂၃	
၃၁					၃၀၀.၉၄၇				၃၀၀.၉၄၇	၀.၀၅၃	၃၀၁	
၃၂					၃၇၅.၉၃၈				၃၇၅.၉၃၈	၀.၀၆၂	၃၇၆	
၃၃					၅၆၅				၅၆၅		၅၆၅	
၃၄					၅၀၂				၅၀၂		၅၀၂	
၃၅					၄၅၆				၄၅၆		၄၅၆	

ဇစ်မြစ် - ခရိုင်သစ်တောဦးစီးဌာန၊ သာယာဝတီခရိုင်

သာယာဝတီခရိုင်အတွင်းရှိ တောအမျိုးအစားများစာရင်း

ဇယား(၂-၃-၁-၁)(ဇက)

အကွက်အမှတ်	ဒီရေတော	သောင်ပြင်နှင့်သဲခုံတော	ရွှံ့နွံ့နွံ့တော	အမြဲစိမ်းတော	ရွက်ပြတ်ရောနှောတော	တောခြောက်	အင်တိုင်းတော	တောင်ပေါ်တော	ပေါင်း	အခြားမြေ/ကွက်လပ်များ/စိုက်ပျိုးမြေ	စုစုပေါင်းဧရိယာ	မှတ်ချက်
(၁)	(၂)	(၃)	(၄)	(၅)	(၆)	(၇)	(၈)	(၉)	(၁၀)	(၁၁)	(၁၂)	(၁၃)
၃၆					၃၄၁				၃၄၁		၃၄၁	
၃၇					၄၆၂				၄၆၂		၄၆၂	
၃၈					၆၀၇				၆၀၇		၆၀၇	
၃၉					၄၃၇				၄၃၇		၄၃၇	
၄၀					၃၇၆				၃၇၆		၃၇၆	
၄၁					၅၀၇				၅၀၇		၅၀၇	
၄၂					၄၈၅				၄၈၅		၄၈၅	
၄၃					၅၁၇				၅၁၇		၅၁၇	
၄၄					၅၂၃				၅၂၃		၅၂၃	
၄၅					၄၆၅				၄၆၅		၄၆၅	
၄၆					၅၀၇				၅၀၇		၅၀၇	
၄၇					၇၂၆				၇၂၆		၇၂၆	
၄၈					၅၈၉				၅၈၉		၅၈၉	
၄၉					၃၉၀				၃၉၀		၃၉၀	
၅၀					၃၅၅				၃၅၅		၃၅၅	
၅၁					၄၂၁				၄၂၁		၄၂၁	
၅၂					၅၁၀				၅၁၀		၅၁၀	
၅၃					၃၉၅				၃၉၅		၃၉၅	
၅၄					၃၇၈				၃၇၈		၃၇၈	
၅၅					၃၈၆				၃၈၆		၃၈၆	

ဇစ်မြစ် - ခရိုင်သစ်တောဦးစီးဌာန၊ သာယာဝတီခရိုင်

သာယာဝတီခရိုင်အတွင်းရှိ တောအမျိုးအစားများစာရင်း

ဇယား(၂-၃-၁-၁)(ဇက)

အကွက်အမှတ်	ဒီရေတော	သောင်ပြင်နှင့်သဲခုံတော	ရှံ့နွံနွံတော	အမြဲစိမ်းတော	ရွက်ပြတ်ရောနှောတော	တောခြောက်	အင်တိုင်းတော	တောင်ပေါ်တော	ပေါင်း	အခြားမြေ/ကွက်လပ်များ/စိုက်ပျိုးမြေ	စုစုပေါင်းဧရိယာ	မှတ်ချက်
(၁)	(၂)	(၃)	(၄)	(၅)	(၆)	(၇)	(၈)	(၉)	(၁၀)	(၁၁)	(၁၂)	(၁၃)
၅၆					၆၅၆				၆၅၆		၆၅၆	
၅၇					၅၄၉				၅၄၉		၅၄၉	
၅၈					၅၃၀				၅၃၀		၅၃၀	
၅၉					၄၅၈				၄၅၈		၄၅၈	
၆၀					၅၆၀				၅၆၀		၅၆၀	
၆၁					၄၇၇				၄၇၇		၄၇၇	
၆၂					၄၇၂				၄၇၂		၄၇၂	
၆၃					၅၂၀				၅၂၀		၅၂၀	
၆၄					၃၃၄				၃၃၄		၃၃၄	
၆၅					၄၀၂				၄၀၂		၄၀၂	
၆၆					၇၅၅				၇၅၅		၇၅၅	
၆၇					၄၀၆				၄၀၆		၄၀၆	
၆၈					၆၂၂				၆၂၂		၆၂၂	
၆၉					၅၅၇				၅၅၇		၅၅၇	
၇၀					၄၂၉				၄၂၉		၄၂၉	
၇၁					၄၂၂				၄၂၂		၄၂၂	
၇၂					၅၄၁				၅၄၁		၅၄၁	
၇၃					၅၈၅				၅၈၅		၅၈၅	
၇၄					၃၅၃				၃၅၃	၅၀	၄၀၃	
၇၅					၇၅၄				၇၅၄		၇၅၄	

ဇစ်မြစ် - ခရိုင်သစ်တောဦးစီးဌာန၊ သာယာဝတီခရိုင်

သာယာဝတီခရိုင်အတွင်းရှိ တောအမျိုးအစားများစာရင်း

ဇယား(၂-၃-၁-၁)(ဇက)

အကွက် အမှတ်	ဒီရေ တော	သောင်ပြင် နှင့် သဲခုံတော	ရှံ့ နွံ့ နွံ့ တော	အမြဲစိမ်း တော	ရွက်ပြတ် ရောနှော တော	တော ခြောက်	အင်တိုင်း တော	တောင် ပေါ်တော	ပေါင်း	အခြားမြေ/ ကွက်လပ်များ/ စိုက်ပျိုးမြေ	စုစုပေါင်း ဧရိယာ	မှတ်ချက်
(၁)	(၂)	(၃)	(၄)	(၅)	(၆)	(၇)	(၈)	(၉)	(၁၀)	(၁၁)	(၁၂)	(၁၃)
၇၆					၉၃				၉၃	၃၅၅	၄၄၈	
၇၇					၆၄၈				၆၄၈		၆၄၈	
၇၈					၄၃၈				၄၃၈		၄၃၈	
၇၉					၁၇၂၄.၈၆				၁၇၂၄.၈၆		၁,၇၂၅	
၈၀					၁၄၀၂				၁၄၀၂		၁,၄၀၂	
၈၁									၂၃၁	၁,၈၄၆	၂,၀၇၇	
၈၂									၂၂	၂,၀၂၄	၂,၀၄၆	
၈၃									၁,၂၁၃	၇၃၂	၁,၉၄၅	
၈၄									၂၃၇	၁,၃၀၂	၁,၅၃၉	
၈၅									၃၂၀	၁,၄၂၃	၁,၇၄၃	
၈၆										၁,၆၉၁	၁,၆၉၁	
၅၅					၃,၁၄၀				၃,၁၄၀		၃,၁၄၀	
၅၆					၁၇၂၂				၁၇၂၂		၁,၇၂၂	
၅၇					၁,၆၃၅				၁,၆၃၅		၁,၆၃၅	
၅၈					၁,၅၇၀				၁,၅၇၀		၁,၅၇၀	
၆၀					၂,၅၃၀				၂,၅၃၀		၂,၅၃၀	
၆၁(ပိုင်း)					၂,၄၄၈				၂,၄၄၈		၁၄၂၄	
လက်ပံတန်းမြို့နယ် ၊ မြောက်ဇာမရီကြိုးဝိုင်း												
၆၂					၂,၄၅၄				၂,၄၅၄		၂,၄၅၄	
၆၃					၁,၂၂၇				၁,၂၂၇		၁,၂၂၇	

ဇစ်မြစ် - ခရိုင်သစ်တောဦးစီးဌာန၊ သာယာဝတီခရိုင်

သာယာဝတီခရိုင်အတွင်းရှိ တောအမျိုးအစားများစာရင်း

ဇယား(၂-၃-၁-၁)(ဇက)

အကွက်အမှတ်	ဒီရေတော	သောင်ပြင်နှင့်သဲခုံတော	ရွှံ့နွံ့နွံ့တော	အမြဲစိမ်းတော	ရွက်ပြတ်ရောနှောတော	တောခြောက်	အင်တိုင်းတော	တောင်ပေါ်တော	ပေါင်း	အခြားမြေ/ကွက်လပ်များ/စိုက်ပျိုးမြေ	စုစုပေါင်းဧရိယာ	မှတ်ချက်
(၁)	(၂)	(၃)	(၄)	(၅)	(၆)	(၇)	(၈)	(၉)	(၁၀)	(၁၁)	(၁၂)	(၁၃)
၆၄					၁၇၈၂				၁၇၈၂		၁,၇၈၂	
၆၅					၁,၃၈၇				၁,၃၈၇		၁,၃၈၇	
၆၆					၁,၃၄၀				၁,၃၄၀		၁,၃၄၀	
၆၇					၂,၃၈၄				၂,၃၈၄		၂,၃၈၄	
၆၈					၂,၆၃၆				၂,၆၃၆		၂,၆၃၆	
၆၉					၁၆၈၆				၁၆၈၆		၁,၆၈၆	
၇၀					၂,၉၉၇				၂,၉၉၇		၂,၉၉၇	
၇၁					၂,၇၁၅				၂,၇၁၅		၂,၇၁၅	
၇၂					၁,၅၃၇				၁,၅၃၇		၁,၅၃၇	
၇၃					၁,၁၀၆				၁,၁၀၆		၁,၁၀၆	
၇၄					၂,၆၃၂				၂,၆၃၂		၂,၆၃၂	
၇၅					၁,၇၅၇				၁,၇၅၇		၁,၇၅၇	
၇၆					၁,၄၄၅				၁,၄၄၅		၁,၄၄၅	
၇၇					၂,၃၀၆				၂၃၀၆		၂,၃၀၆	
၇၈					၁,၇၇၂				၁,၇၇၂		၁,၇၇၂	
၇၉					၁,၂၂၅				၁,၂၂၅		၁,၂၂၅	
၈၀					၁,၄၉၁				၁,၄၉၁		၁,၄၉၁	
၈၁					၂,၂၉၇				၂,၂၉၇		၂,၂၉၇	
၈၂					၁,၈၉၀				၁,၈၉၀		၁,၈၉၀	
၈၃					၃,၀၅၂				၃,၀၅၂		၃,၀၅၂	
၈၄					၁,၆၁၁				၁,၆၁၁		၁,၆၁၁	

ဇစ်မြစ် - ခရိုင်သစ်တောဦးစီးဌာန၊ သာယာဝတီခရိုင်

သာယာဝတီခရိုင်အတွင်းရှိ တောအမျိုးအစားများစာရင်း

ဇယား(၂-၃-၁-၁)(ဇက)

အကွက်အမှတ်	ဒီရေတော	သောင်ပြင်နှင့်သဲခုံတော	ရှံ့နွံ့ နွံ့တော	အမြဲစိမ်းတော	ရွက်ပြတ်ရောနှောတော	တောခြောက်	အင်တိုင်းတော	တောင်ပေါ်တော	ပေါင်း	အခြားမြေ/ကွက်လပ်များ/စိုက်ပျိုးမြေ	စုစုပေါင်းဧရိယာ	မှတ်ချက်
(၁)	(၂)	(၃)	(၄)	(၅)	(၆)	(၇)	(၈)	(၉)	(၁၀)	(၁၁)	(၁၂)	(၁၃)
၈၁					၂,၂၉၇				၂,၂၉၇		၂,၂၉၇	
၈၂					၁,၈၉၀				၁,၈၉၀		၁,၈၉၀	
၈၃					၃,၀၅၂				၃,၀၅၂		၃,၀၅၂	
၈၄					၁,၆၁၁				၁,၆၁၁		၁,၆၁၁	
၈၅					၁,၅၈၅				၁,၅၈၅		၁,၅၈၅	
၈၆					၁,၆၄၀				၁,၆၄၀		၁,၆၄၀	
၈၇					၁,၆၁၂				၁,၆၁၂		၁,၆၁၂	
၈၈					၂,၀၇၀				၂,၀၇၀		၂,၀၇၀	
၈၉					၁,၉၂၅				၁,၉၂၅		၁,၉၂၅	
၉၀					၁,၉၅၆				၁,၉၅၆		၁,၉၅၆	
၉၁					၁,၆၂၆				၁,၆၂၆		၁,၆၂၆	
၉၂					၁,၉၆၁				၁,၉၆၁		၁,၉၆၁	
၉၃					၁,၅၆၈				၁၅၆၈		၁,၅၆၈	
၉၄					၁,၈၅၄				၁,၈၅၄		၁,၈၅၄	
၉၅					၂,၁၃၅				၂,၁၃၅		၂,၁၃၅	
၉၆					၁၃၉၁				၁၃၉၁		၁,၃၉၁	
				ကုံးဘီးလင်းကြိုးပြင်ကာကွယ်တော								
										၃၅၅၃	၃၅၅၃	

ဇစ်မြစ် - ခရိုင်သစ်တောဦးစီးဌာန၊ သာယာဝတီခရိုင်

သာယာဝတီခရိုင်အတွင်းရှိ တောအမျိုးအစားများစာရင်း

ဇယား(၂-၃-၁-၁)(ဇက)

အကွက် အမှတ်	ဒီရေ တော	သောင်ပြင် နှင့် သဲခုံတော	ရွံ့နွံ နွံ တော	အမြဲစိမ်း တော	ရွက်ပြတ် ရောနှော တော	တော ခြောက်	အင်တိုင်း တော	တောင် ပေါ်တော	ပေါင်း	အခြားမြေ/ ကွက်လပ်များ/ စိုက်ပျိုးမြေ	စုစုပေါင်း ဧရိယာ	မှတ်ချက်
(၁)	(၂)	(၃)	(၄)	(၅)	(၆)	(၇)	(၈)	(၉)	(၁၀)	(၁၁)	(၁၂)	(၁၃)
					မင်းလှမြို့နယ်၊မင်းလှကြိုးဝိုင်း							
၁					၄၄၂				၄၄၂	၁၅၀	၅၉၂	
၂					၄၉				၄၉	၆၈၄	၇၃၃	
၃					၄၇				၄၇	၆၁၁	၆၅၈	
၄					၄၀				၄၀	၄၁၈	၄၅၈	
၅					၁၄၃				၁၄၃	၄၃၃	၅၇၆	
၆					၁၄၂				၁၄၂	၄၂၀	၅၆၂	
၇					၂၅၅				၂၅၅	၃၇၅	၆၃၀	
၈					-				-	၇၃၈	၇၃၈	
၉					၅၃				၅၃	၆၂၁	၆၇၄	
၁၀					-				-	၆၈၂	၆၈၂	
၁၁					-				-	၄၁၁	၄၁၁	
၁၂					-				-	၅၆၃	၅၆၃	
၁၃					၁၇၇				၁၇၇	၂၁၅	၃၉၂	
၁၄					၃၈၄				၃၈၄	၃၂	၄၁၆	
၁၅					၃၉၅				၃၉၅	၁၅၅	၅၅၀	
၁၆					၁၉၂				၁၉၂	၃၆၆	၅၅၈	
၁၇					၃၅၆				၃၅၆	၁၇၄	၅၃၀	

ဇစ်မြစ် - ခရိုင်သစ်တောဦးစီးဌာန၊ သာယာဝတီခရိုင်

သာယာဝတီခရိုင်အတွင်းရှိ တောအမျိုးအစားများစာရင်း

ဇယား(၂-၃-၁-၁)(ဇက)

အကွက် အမှတ်	ဒီရေ တော	သောင်ပြင် နှင့် သဲခုံတော	ရွှံ့ နွံ့ နွံ့ တော	အမြဲစိမ်း တော	ရွက်ပြတ် ရောနှော တော	တော ခြောက်	အင်တိုင်း တော	တောင် ပေါ်တော	ပေါင်း	အခြားမြေ/ ကွက်လပ်များ/ စိုက်ပျိုးမြေ	စုစုပေါင်း ဧရိယာ	မှတ်ချက်
(၁)	(၂)	(၃)	(၄)	(၅)	(၆)	(၇)	(၈)	(၉)	(၁၀)	(၁၁)	(၁၂)	(၁၃)
မင်းလှမြို့နယ်၊မင်းလှကြိုးဝိုင်း												
၂၀					၁,၁၇၃				၁,၁၇၃	၂၀၀	၁,၃၇၃	
၂၁					၅၀၇				၅၀၇		၅၀၇	
၂၂					၂၉၄				၂၉၄		၂၉၄	
၂၃					၃၅၇				၃၅၇		၃၅၇	
၂၄(ပိုင်း)					၈၂				၈၂		၈၂	
၂၇					၂၉၉				၂၉၉		၂၉၉	
၂၈					၃၉၄				၃၉၄		၃၉၄	
၂၉					၃၆၂				၃၆၂		၃၆၂	
၃၀					၄၀၃				၄၀၃		၄၀၃	
၃၄					၂၇				၂၇	၂၇၅	၃၀၂	
၃၅					၂၃				၂၃	၂၂၅	၂၄၈	
မင်းလှမြို့နယ်၊ မုက္ခာကြိုးဝိုင်း												
၂၅					၁				၁	၃၆၄	၃၆၅	
၂၆					-				-	၄၆၂	၄၆၂	
၂၇					၂၃				၂၃	၄၉၄	၅၁၇	
၂၈					-				-	၃၉၄	၃၉၄	
၂၉					၂				၂	၄၀၀	၄၀၂	
၃၀					၁၇				၁၇	၃၂၅	၃၄၂	
၃၁					-				-	၄၅၀	၄၅၀	

ဇစ်မြစ် - ခရိုင်သစ်တောဦးစီးဌာန၊ သာယာဝတီခရိုင်

သာယာဝတီခရိုင်အတွင်းရှိ တောအမျိုးအစားများစာရင်း

ဇယား(၂-၃-၁-၁)(ဇက)

အကွက်အမှတ်	ဒီရေတော	သောင်ပြင်နှင့်သဲခုံတော	ရွှံ့နွံတော	အမြဲစိမ်းတော	ရွက်ပြတ်ရောနှောတော	တောခြောက်	အင်တိုင်းတော	တောင်ပေါ်တော	ပေါင်း	အခြားမြေ/ ကွက်လပ်များ/ စိုက်ပျိုးမြေ	စုစုပေါင်း ဧရိယာ	မှတ်ချက်
(၁)	(၂)	(၃)	(၄)	(၅)	(၆)	(၇)	(၈)	(၉)	(၁၀)	(၁၁)	(၁၂)	(၁၃)
၃၂					-				-	၃၄၂	၃၄၂	
၃၃					-				-	၂၅၀	၂၅၀	
၃၄					၁၅				၁၅	၃၀၀	၃၁၅	
၃၅					၂				၂	၂၄၀	၂၄၂	
၃၆					၅၉				၅၉	၈၈၂	၉၄၁	
၃၇					၁၅၁				၁၅၁	၇၅၁	၉၀၂	
၃၈(ပိုင်း)					၁၀.၀၆				၁၀.၀၆	၅၃၃	၅၄၃	
၄၀					၆၀				၆၀	၈၃၇	၈၉၇	
၄၁					၈၁၈				၈၁၈	၂၅၄	၁၀၇၂	
၄၂					၄၂၆				၄၂၆	၃၅၀	၇၇၆	
၄၇					၈၉၉				၈၉၉	-	၈၉၉	
၄၈					၉၉၅				၉၉၅	-	၉၉၅	
၄၉					၈၈၉				၈၈၉	-	၈၈၉	
၅၀					၃၄၄				၃၄၄	-	၃၄၄	
၅၁					၁၆၈				၁၆၈	၁၀၅	၂၇၃	
၅၂					၂၉၅				၂၉၅	၁၆၆	၄၆၁	
မုက္ခာကြိုးပြင်					၇၅၀				၇၅၀		၇၅၀	
အုတ်ဖိုမြို့နယ်၊ ဂမုန်းကြိုးဝိုင်း												
၁					၃၁၂				၃၁၂	၁,၁၂၄	၁,၄၄၅	
၂					၇၃				၇၃	၄၁၄	၄၈၇	
၃					၁၉၇				၁၉၇	၄၇၂	၆၆၉	

ဇစ်မြစ် - ခရိုင်သစ်တောဦးစီးဌာန၊ သာယာဝတီခရိုင်

သာယာဝတီခရိုင်အတွင်းရှိ တောအမျိုးအစားများစာရင်း

ဇယား(၂-၃-၁-၁)(ဧက)

အကွက်အမှတ်	ဒီရေတော	သောင်ပြင်နှင့်သဲခုံတော	ရွံ့နွံနွံတော	အမြဲစိမ်းတော	ရွက်ပြတ်ရောနှောတော	တောခြောက်	အင်တိုင်းတော	တောင်ပေါ်တော	ပေါင်း	အခြားမြေ/ကွက်လပ်များ/စိုက်ပျိုးမြေ	စုစုပေါင်းဧရိယာ	မှတ်ချက်
(၁)	(၂)	(၃)	(၄)	(၅)	(၆)	(၇)	(၈)	(၉)	(၁၀)	(၁၁)	(၁၂)	(၁၃)
၄					-				-	၆၅၆	၆၅၆	
၅					၁၆၇				၁၆၇	၅၂၄	၆၉၁	
၆					-				-	၄၂၂	၄၂၂	
၇					၃၃၇				၃၃၇	၃၃၂	၆၆၉	
၈					၁၈၉				၁၈၉	၂၀၃	၃၉၂	
၉					၂၀၅				၂၀၅	၂၅၀	၄၅၅	
၁၀					၄၂၆				၄၂၆	-	၄၂၆	
၁၁					၃၃၃				၃၃၃	၃၀၀	၆၃၃	
၁၂					၆၉၂				၆၉၂	-	၆၉၂	
၁၃					၂၃၉				၂၃၉	-	၂၃၉	
၁၄					၄၃၂				၄၃၂	-	၄၃၂	
၁၅					၈၃၉				၈၃၉		၈၃၉	
၁၆					၈၁၈				၈၁၈		၈၁၈	
၁၇					၂၁၂				၂၁၂	၁၀၀	၃၁၂	
၁၈					၆၅၇				၆၅၇	-	၆၅၇	
၁၉					၅၃၄				၅၃၄	-	၅၃၄	
၂၀					၃၆၃				၃၆၃	-	၃၆၃	
၂၁					၄၇၁				၄၇၁	-	၄၇၁	
၂၂					၂၂၄				၂၂၄	၃၅၀	၅၇၄	
၂၃					၃၁၃				၃၁၃	-	၃၁၃	

ဖစ်မြစ် - ခရိုင်သစ်တောဦးစီးဌာန၊ သာယာဝတီခရိုင်

သာယာဝတီခရိုင်အတွင်းရှိ တောအမျိုးအစားများစာရင်း

ဇယား(၂-၃-၁-၁)(ဧက)

အကွက်အမှတ်	ဒီရေတော	သောင်ပြင်နှင့်သဲခုံတော	ရွှံ့နွံတော	အမြဲစိမ်းတော	ရွက်ပြတ်ရောနှောတော	တောခြောက်	အင်တိုင်းတော	တောင်ပေါ်တော	ပေါင်း	အခြားမြေ/ကွက်လပ်များ/စိုက်ပျိုးမြေ	စုစုပေါင်းဧရိယာ	မှတ်ချက်
(၁)	(၂)	(၃)	(၄)	(၅)	(၆)	(၇)	(၈)	(၉)	(၁၀)	(၁၁)	(၁၂)	(၁၃)
၂၄					၃၄၇				၃၄၇	-	၃၄၇	
၂၅					၃၉၆				၃၉၆	၁၀၀	၄၉၆	
၂၆					၂၈၆				၂၈၆	၅၀	၃၃၆	
၂၇					၉၈				၉၈	၄၅၀	၅၄၈	
၂၈					၃၈၂				၃၈၂	၂၅	၄၀၇	
၂၉					၄၈၃				၄၈၃	-	၄၈၃	
၃၀					၂၈၇				၂၈၇	၁၇၅	၄၆၂	
၃၁					၄၄၅				၄၄၅		၄၄၅	
၃၂					၂၃၂				၂၃၂		၂၃၂	
၃၃					၂၁၂				၂၁၂		၂၁၂	
၃၄					၂၂၅				၂၂၅	၃၀	၂၅၅	
၃၅					၄၉၁				၄၉၁	-	၄၉၁	
၃၆					၃၅၈				၃၅၈	၂၇၀	၆၂၈	
၃၇					၆၀၆				၆၀၆	-	၆၀၆	
၃၈					၂၉၆				၂၉၆	-	၂၉၆	
၃၉					၃၈၂				၃၈၂	-	၃၈၂	
၄၀					၃၂၀				၃၂၀	-	၃၂၀	
၄၁					၂၆၁				၂၆၁	-	၂၆၁	
၄၂					၅၁၀				၅၁၀	-	၅၁၀	
၄၃					၃၂၄				၃၂၄	-	၃၂၄	

ဇစ်မြစ် - ခရိုင်သစ်တောဦးစီးဌာန၊ သာယာဝတီခရိုင်

သာယာဝတီခရိုင်အတွင်းရှိ တောအမျိုးအစားများစာရင်း

ဇယား(၂-၃-၁-၁)(ဇက)

အကွက် အမှတ်	ဒီရေ တော	သောင်ပြင် နှင့် သဲခုံတော	ရှံ့ နွံ နွံ တော	အမြဲစိမ်း တော	ရွက်ပြတ် ရောနှော တော	တော ခြောက်	အင်တိုင်း တော	တောင် ပေါ်တော	ပေါင်း	အခြားမြေ/ ကွက်လပ်များ/ စိုက်ပျိုးမြေ	စုစုပေါင်း ဧရိယာ	မှတ်ချက်
(၁)	(၂)	(၃)	(၄)	(၅)	(၆)	(၇)	(၈)	(၉)	(၁၀)	(၁၁)	(၁၂)	(၁၃)
၄၄					၃၄၇				၃၄၇	၁၅၀	၄၉၇	
၄၅					၃၁၂				၃၁၂	၁၅၀	၄၆၂	
၄၆					၄၂၄				၄၂၄	-	၄၂၄	
၄၇					၂၉၅				၂၉၅	၃၀၀	၅၉၅	
၄၈					၂၄၂				၂၄၂	၄၀၀	၆၄၂	
၄၉					၁၇၄				၁၇၄	၂၃၀	၄၀၄	
၅၀					၁၄၀				၁၄၀	၃၂၀	၄၆၀	
၅၁					၁၈၅				၁၈၅	၃၄၅	၅၃၀	
၅၂					၁၀၉				၁၀၉	၅၃၅	၆၄၄	
၅၃					၄၁၅				၄၁၅	-	၄၁၅	
၅၄					၅၅၆				၅၅၆	၁၀၀	၆၅၆	
၅၅					-				-	၃၈၁	၃၈၁	
၅၆					၁၈၀				၁၈၀	၃၀၀	၄၈၀	
၅၇					၃၆၈				၃၆၈	၁၃၀	၄၉၈	
၅၈					၃၉၁				၃၉၁	၆၀၀	၉၉၁	
၅၉					၁၇၉				၁၇၉	၂၀၀	၃၇၉	
၆၀					-				-	၅၃၉.၁၂	၅၃၉.၁၂	
၆၁					-				-	၉၆၉.၄၇	၉၆၉.၄၇	
၆၂					၁၀၀				၁၀၀	၅၇၅	၆၇၅	
၆၃					-				-	၁၀၂၄	၁၀၂၄	

ဇစ်မြစ် - ခရိုင်သစ်တောဦးစီးဌာန၊ သာယာဝတီခရိုင်

သာယာဝတီခရိုင်အတွင်းရှိ တောအမျိုးအစားများစာရင်း

ဇယား(၂-၃-၁-၁)(ဇက)

အကွက်အမှတ်	ဒီရေတော	သောင်ပြင်နှင့်သဲခုံတော	ရွှံ့နွံ့နွံ့တော	အမြဲစိမ်းတော	ရွက်ပြတ်ရောနှောတော	တောခြောက်	အင်တိုင်းတော	တောင်ပေါ်တော	ပေါင်း	အခြားမြေ/ကွက်လပ်များ/စိုက်ပျိုးမြေ	စုစုပေါင်းဧရိယာ	မှတ်ချက်
(၁)	(၂)	(၃)	(၄)	(၅)	(၆)	(၇)	(၈)	(၉)	(၁၀)	(၁၁)	(၁၂)	(၁၃)
၆၄					-				-	၈၀၂	၈၀၂	
၆၅					--				--	၁၀၆၀	၁,၀၆၀	
၆၆					-				-	၉၈၇	၉၈၇	
၆၇					-				-	၁၀၉၂	၁,၀၉၂	
၆၈					-				-	၄၈၅	၄၈၅	
၆၉					-				-	၈၇၂	၈၇၂	
၇၀					၉၀		၆၃		၁၅၃	၅၅၀	၇၀၃	
၇၁					-				-	၈၆၄	၈၆၄	
၇၂					-				-	၆၀၁	၆၀၁	
၇၃					-				-	၇၅၃	၇၅၃	
၇၄					-				-	၁,၂၅၂	၁,၂၅၂	
၇၅					-					၉၁၆	၉၁၆	
၇၆					-					၅၄၃	၅၄၃	
၇၇					၁၃၆				၁၃၆	၄၉၀	၆၂၆	
၇၈					-				-	၇၈၅	၇၈၅	
၇၉					-				-	၈၀၃	၈၀၃	
၈၀					-				-	၁၃၀၉	၁,၃၀၉	
၈၁					၄၃				၄၃	၃၈၄	၄၂၇	
၈၂					-				-	၂၇၄·၄၅	၂၇၄·၄၅	
၈၃					-		၁၂၄		၁၂၄	၆၇၀	၇၉၄	

ဇစ်မြစ် - ခရိုင်သစ်တောဦးစီးဌာန၊ သာယာဝတီခရိုင်

သာယာဝတီခရိုင်အတွင်းရှိ တောအမျိုးအစားများစာရင်း

ဇယား(၂-၃-၁-၁)(ဇက)

အကွက် အမှတ်	ဒီရေ တော	သောင်ပြင် နှင့် သဲခုံတော	ရွှံ့ နွံ့ နွံ့ တော	အမြဲစိမ်း တော	ရွက်ပြတ် ရောနှော တော	တော ခြောက်	အင်တိုင်း တော	တောင် ပေါ်တော	ပေါင်း	အခြားမြေ/ ကွက်လပ်များ/ စိုက်ပျိုးမြေ	စုစုပေါင်း ဧရိယာ	မှတ်ချက်
(၁)	(၂)	(၃)	(၄)	(၅)	(၆)	(၇)	(၈)	(၉)	(၁၀)	(၁၁)	(၁၂)	(၁၃)
၈၄					၁၁၉				၁၁၉	-	၁၁၉	
၈၅					၄၀၃				၄၀၃	-	၄၀၃	
၉၆					၂၇၁				၂၇၁	-	၂၇၁	
၁၀၃					-				-	၉၃၃	၉၃၃	
၁၀၅					-				-	၇၃၂	၇၃၂	
၁၀၆(ပိုင်း)					၁၀၂				၁၀၂	-	၁၀၂	
၁၀၈					၂၀၀				၂၀၀	၇၂၃	၉၂၃	
အုတ်ဖိုမြို့နယ်၊ သူခိုးလမ်း												
၁										၁၂	၁၂	
၂										၂၉.၇၉	၂၉.၇၉	
၃										၃၄	၃၄	
၄										၄၉	၄၉	
၅										၃၇	၃၇	
၆										၄၉	၄၉	
၇										၃၄.၈၃	၃၄.၈၃	
၈										၅၁	၅၁	
၉										၃၇	၃၇	
၁၀										၃.၂၄	၃.၂၄	
၁၁										၃၇	၃၇	
၁၂										၅၄	၅၄	

ဇစ်မြစ် - ခရိုင်သစ်တောဦးစီးဌာန၊ သာယာဝတီခရိုင်

သာယာဝတီခရိုင်အတွင်းရှိ တောအမျိုးအစားများစာရင်း

ဇယား(၂-၃-၁-၁)(ဧက)

အကွက်အမှတ်	ဒီရေတော	သောင်ပြင်နှင့်သဲခုံတော	ရှံ့နွံနွံတော	အမြဲစိမ်းတော	ရွက်ပြတ်ရောနှောတော	တောခြောက်	အင်တိုင်းတော	တောင်ပေါ်တော	ပေါင်း	အခြားမြေ/ကွက်လပ်များ/စိုက်ပျိုးမြေ	စုစုပေါင်းဧရိယာ	မှတ်ချက်
(၁)	(၂)	(၃)	(၄)	(၅)	(၆)	(၇)	(၈)	(၉)	(၁၀)	(၁၁)	(၁၂)	(၁၃)
၁၃										၃၇	၃၇	
၁၄										၅၅	၅၅	
၁၅										၂၈.၂၆	၂၈.၂၆	
၁၆										၅၆.၃၁	၅၆.၃၁	
၁၇										-	-	
၁၈										၆၀	၆၀	
၁၉										၄၀	၄၀	
၂၀										၁၄.၅	၁၄.၅	
၂၁										၁၀.၇၅	၁၀.၇၅	
၂၂										၅၂	၅၂	
၂၃										၄၅	၄၅	
၂၄										၄၆	၄၆	
၂၅										၁၂	၁၂	
၂၆										၂၃	၂၃	
၂၇										၄၆	၄၆	
အုတ်ဖိုမြို့နယ် ၊ ထောက်ကြံ့ကြီးဝိုင်း												
၁										၂၀.၄	၂၀.၄	
၂										၁၅.၇	၁၅.၇	
၃										၄၃.၄	၄၃.၄	
၄										၄၄.၇၅	၄၄.၇၅	
၅										၁၃.၇	၁၃.၇	

ဇစ်မြစ် - ခရိုင်သစ်တောဦးစီးဌာန၊ သာယာဝတီခရိုင်

သာယာဝတီခရိုင်အတွင်းရှိ တောအမျိုးအစားများစာရင်း

ဇယား(၂-၃-၁-၁)(ဇက)

အကွက် အမှတ်	ဒီရေ တော	သောင်ပြင် နှင့် သဲခုံတော	ရွံ့နွံ နွံ တော	အမြဲစိမ်း တော	ရွက်ပြတ် ရောနှော တော	တော ခြောက်	အင်တိုင်း တော	တောင် ပေါ်တော	ပေါင်း	အခြားမြေ/ ကွက်လပ်များ/ စိုက်ပျိုးမြေ	စုစုပေါင်း ဧရိယာ	မှတ်ချက်
(၁)	(၂)	(၃)	(၄)	(၅)	(၆)	(၇)	(၈)	(၉)	(၁၀)	(၁၁)	(၁၂)	(၁၃)
၆										၁၅	၁၅	
၇										၁၃.၅	၁၃.၅	
၈										၇.၂၅	၇.၂၅	
၉										၂၂	၂၂	
၁၀										၅.၈၅	၅.၈၅	
၁၁											-	
၁၂											-	
၁၃										၃၈	၃၈	
၁၄										၁၂	၁၂	
၁၅										၂၃	၂၃	
၁၆										၁၃	၁၃	
၁၇										၃၁.၅	၃၁.၅	
၁၈										-	-	
၁၉										-	-	
၂၀										-	-	
၂၁										၆.၇	၆.၇	
၂၂										၁၁.၄	၁၁.၄	
၂၃										၁၆.၇၅	၁၆.၇၅	
၂၄										၁၅.၅	၁၅.၅	

ဇစ်မြစ် - ခရိုင်သစ်တောဦးစီးဌာန၊ သာယာဝတီခရိုင်

သာယာဝတီခရိုင်အတွင်းရှိ တောအမျိုးအစားများစာရင်း

ဇယား(၂-၃-၁-၁)(ဇက)

အကွက် အမှတ်	ဒီရေ တော	သောင်ပြင် နှင့် သဲခုံတော	ရွှံ့ နွံ နွံ တော	အမြဲစိမ်း တော	ရွက်ပြတ် ရောနှော တော	တော ခြောက်	အင်တိုင်း တော	တောင် ပေါ်တော	ပေါင်း	အခြားမြေ/ ကွက်လပ်များ/ စိုက်ပျိုးမြေ	စုစုပေါင်း ဧရိယာ	မှတ်ချက်
(၁)	(၂)	(၃)	(၄)	(၅)	(၆)	(၇)	(၈)	(၉)	(၁၀)	(၁၁)	(၁၂)	(၁၃)
၂၅										-	-	
၂၆										-	-	
၂၇										-	-	
၂၈										၆၆	၆၆	
၂၉										၅၅	၅၅	
၃၀										၄၂.၆၇	၄၂.၆၇	
၃၁										၁၃.၂၅	၁၃.၂၅	
၃၂										-	-	
၃၃										-	-	
၃၄										၅၉	၅၉	
၃၅										-	-	
၃၆										၅၈	၅၈	
၃၇										-	-	
၃၈										၃၀.၃၂	၃၀.၃၂	
၃၉										-	-	
၄၀										-	-	
၄၁										၃၈	၃၈	
၄၂										-	-	
၄၃										၄၅	၄၅	
၄၄										၅၃	၅၃	

ဇစ်မြစ် - ခရိုင်သစ်တောဦးစီးဌာန၊ သာယာဝတီခရိုင်

သာယာဝတီခရိုင်အတွင်းရှိ တောအမျိုးအစားများစာရင်း

ဇယား(၂-၃-၁-၁)(ဇက)

အကွက်အမှတ်	ဒီရေတော	သောင်ပြင်နှင့်သဲခုံတော	နွံ နွံတော	အမြဲစိမ်းတော	ရွက်ပြတ်ရောနှောတော	တောခြောက်	အင်တိုင်းတော	တောင်ပေါ်တော	ပေါင်း	အခြားမြေ/ကွက်လပ်များ/စိုက်ပျိုးမြေ	စုစုပေါင်းဧရိယာ	မှတ်ချက်
(၁)	(၂)	(၃)	(၄)	(၅)	(၆)	(၇)	(၈)	(၉)	(၁၀)	(၁၁)	(၁၂)	(၁၃)
၄၅										၂၈	၂၈	
၄၆										-	-	
၄၇										-	-	
၄၈										၅၉	၅၉	
၄၉										၉၈	၉၈	
အုတ်ဖိုမြို့နယ် ၊ ဆတ်သွားကြိုးဝိုင်း												
၁							၄၀		၄၀	၁၉	၅၉	
၂							၆၂		၆၂	-	၆၂	
၃							၅၂.၆		၅၂.၆	၀.၂	၅၂.၈	
၄							၉.၂		၉.၂	၃၀.၅	၃၉.၇	
၅							၆၅.၇၈		၆၅.၇၈	-	၆၅.၇၈	
၆							၇၀		၇၀	၁.	၇၁	
၇							၅၅.၁၉		၅၅.၁၉	၂.၃	၅၇.၄၉	
၈							၆၅.၉၇		၆၅.၉၇	၁.၀၃	၆၇	
၉							၅၈.၅		၅၈.၅	၇.၅	၆၆	
၁၀							၅၅		၅၅	-	၅၅	
၁၁							၄၄		၄၄	-	၄၄	
၁၂							၄၅		၄၅	-	၄၅	
၁၃							၄၆		၄၆	-	၄၆	
၁၄							၂၁.၆		၂၁.၆	၂၄.၄	၄၆	

ဇစ်မြစ် - ခရိုင်သစ်တောဦးစီးဌာန၊ သာယာဝတီခရိုင်

သာယာဝတီခရိုင်အတွင်းရှိ တောအမျိုးအစားများစာရင်း

ဇယား(၂-၃-၁-၁)(ဇက)

အကွက်အမှတ်	ဒီရေတော	သောင်ပြင်နှင့်သဲခုံတော	ရွံ့နွံတော	အမြဲစိမ်းတော	ရွက်ပြတ်ရောနှောတော	တောခြောက်	အင်တိုင်းတော	တောင်ပေါ်တော	ပေါင်း	အခြားမြေ/ကွက်လပ်များ/စိုက်ပျိုးမြေ	စုစုပေါင်းဧရိယာ	မှတ်ချက်
(၁)	(၂)	(၃)	(၄)	(၅)	(၆)	(၇)	(၈)	(၉)	(၁၀)	(၁၁)	(၁၂)	(၁၃)
၁၅							၄၉		၄၉	-	၄၉	
၁၆							၅၃		၅၃	-	၅၃	
၁၇							၅၄		၅၄	-	၅၄	
၁၈							၅၃		၅၃	-	၅၃	
၁၉							၃၄		၃၄	၁၈	၅၂	
၂၀							၄၄		၄၄	-	၄၄	
၂၁							၁၅.၂၄		၁၅.၂၄	၁၅.၇၆	၃၁	
၂၂							၄၁		၄၁	-	၄၁	
၂၃							၄၈.၅၃		၄၈.၅၃	၀.၄၇	၄၉	
၂၄							၁၂		၁၂	၂၅	၃၇	
၂၅							၃၇		၃၇	-	၃၇	
၂၆							၃၆		၃၆	-	၃၆	
၂၇							၁၁.၃၇		၁၁.၃၇	၂၈.၆၃	၄၀	
၂၈							၃၉.၉၃		၃၉.၉၃	၂.၀၇	၄၂	
၂၉							၄၃		၄၃	-	၄၃	
၃၀							၅၀		၅၀	-	၅၀	
၃၁							၂၅.၈၉		၂၅.၈၉	၂၇.၁၁	၅၃	
၃၂							၅၄		၅၄	-	၅၄	
၃၃							၆၁		၆၁	-	၆၁	
၃၄							၃၈.၅		၃၈.၅	၂၄.၅	၆၃	

ဇစ်မြစ် - ခရိုင်သစ်တောဦးစီးဌာန၊ သာယာဝတီခရိုင်

သာယာဝတီခရိုင်အတွင်းရှိ တောအမျိုးအစားများစာရင်း

ဇယား(၂-၃-၁-၁)(ဇက)

အကွက်အမှတ်	ဒီရေတော	သောင်ပြင်နှင့်သဲခုံတော	ရှံ့နွံနွံတော	အမြဲစိမ်းတော	ရွက်ပြတ်ရောနှောတော	တောခြောက်	အင်တိုင်းတော	တောင်ပေါ်တော	ပေါင်း	အခြားမြေ/ကွက်လပ်များ/စိုက်ပျိုးမြေ	စုစုပေါင်းဧရိယာ	မှတ်ချက်
(၁)	(၂)	(၃)	(၄)	(၅)	(၆)	(၇)	(၈)	(၉)	(၁၀)	(၁၁)	(၁၂)	(၁၃)
၃၅							၆၄		၆၄	-	၆၄	
၃၆							၁၀၁		၁၀၁	-	၁၀၁	
၃၇							၉၀.၅		၉၀.၅	၁၆.၅	၁၀၇	
၃၈							၁၀၁.		၁၀၁.	-	၁၀၁	
၃၉							၁၀၃.၉၅		၁၀၃.၉၅	၁.၀၅	၁၀၅	
၄၀							၁၀၁		၁၀၁	၁.	၁၀၂	
၄၁							၁၀၀.၅၇		၁၀၀.၅၇	၁.၄၃	၁၀၂	
၄၂							၁၁၉		၁၁၉	-	၁၁၉	
၄၃							၁၁၉.၄၆		၁၁၉.၄၆	၀.၅၄	၁၂၀	
၄၄							၁၀၀		၁၀၀	-	၁၀၀	
၄၅							၈၀.၇၅		၈၀.၇၅	၁.၂၅	၈၂	
၄၆							၄၀		၄၀	-	၄၀	
၄၇							၉.၄၉		၉.၄၉	၂၆.၅၁	၃၆	
၄၈							၂၉.၈၆		၂၉.၈၆	၁.၁၄	၃၁	
၄၉							၃၆.၄၆		၃၆.၄၆	၀.၅၄	၃၇	
၅၀							၁၅.၉၆		၁၅.၉၆	၂၁.၀၄	၃၇	
၅၁							၃၂.၄၅		၃၂.၄၅	၁.၅၅	၃၄	
၅၂							၂၈		၂၈	-	၂၈	
၅၃							၁၆.၇၃		၁၆.၇၃	၀.၂၇	၁၇	

ဇစ်မြစ် - ခရိုင်သစ်တောဦးစီးဌာန၊ သာယာဝတီခရိုင်

သာယာဝတီခရိုင်အတွင်းရှိ တောအမျိုးအစားများစာရင်း

ဇယား(၂-၃-၁-၁)(ဇက)

အကွက်အမှတ်	ဒီရေတော	သောင်ပြင်နှင့်သဲခုံတော	ရှံ့နွံနွံတော	အမြဲစိမ်းတော	ရွက်ပြတ်ရောနှောတော	တောခြောက်	အင်တိုင်းတော	တောင်ပေါ်တော	ပေါင်း	အခြားမြေ/ကွက်လပ်များ/စိုက်ပျိုးမြေ	စုစုပေါင်းဧရိယာ	မှတ်ချက်
(၁)	(၂)	(၃)	(၄)	(၅)	(၆)	(၇)	(၈)	(၉)	(၁၀)	(၁၁)	(၁၂)	(၁၃)
၅၄							၇၆.၅၅		၇၆.၅၅	၀.၄၅	၇၇	
၅၅							၉၆.၂၄		၉၆.၂၄	၂၇.၇၆	၁၂၄	
၅၆							၁၀၃		၁၀၃	၂၅	၁၂၈	
၅၇							၆၆.၈၉		၆၆.၈၉	၄၀.၁၁	၁၀၇	
၅၈							၈၂.၅၃		၈၂.၅၃	၁.၄၇	၈၄	
၅၉							၉၈		၉၈	-	၉၈	
၆၀							၉၃		၉၃	၂၆	၁၁၉	
၆၁							၁၂၉.၉၇		၁၂၉.၉၇	၁.၀၃	၁၃၁	
၆၂							၆၀.၇၈		၆၀.၇၈	၁၈.၂၂	၇၉	
အုတ်ဖိုမြို့နယ်၊ မင်းလှ(ပိုင်း)ကြိုးဝိုင်း												
၁၇(ပိုင်း)					၁၇				၁၇	-	၁၇	
၁၈					-				-	၅၄၈.၆၆	၅၄၈.၆၆	
၁၉					၁၂၀၀.၄၁				၁၂၀၀.၄၁	၄၅၀	၁၆၅၀.၄၁	
၂၄(ပိုင်း)					၂၇၅				၂၇၅	-	၂၇၅	
၂၅					၁၁၉				၁၁၉	၃၀၀	၄၁၉	
၂၆					၂၀၃				၂၀၃	၃၅၀	၅၅၃	
၃၁					၄၅၀				၄၅၀		၄၅၀	
၃၂					၃၇၁				၃၇၁		၃၇၁	
၃၃					၄၅၁				၄၅၁		၄၅၁	
၃၆					၃၁၅				၃၁၅		၃၁၅	

ဇစ်မြစ် - ခရိုင်သစ်တောဦးစီးဌာန၊ သာယာဝတီခရိုင်

သာယာဝတီခရိုင်အတွင်းရှိ တောအမျိုးအစားများစာရင်း

ဇယား(၂-၃-၁-၁)(ဧက)

အကွက်အမှတ်	ဒီရေတော	သောင်ပြင်နှင့်သဲခုံတော	ရွံ့နွံတော	အမြဲစိမ်းတော	ရွက်ပြတ်ရောနှောတော	တောခြောက်	အင်တိုင်းတော	တောင်ပေါ်တော	ပေါင်း	အခြားမြေ/ကွက်လပ်များ/စိုက်ပျိုးမြေ	စုစုပေါင်းဧရိယာ	မှတ်ချက်
(၁)	(၂)	(၃)	(၄)	(၅)	(၆)	(၇)	(၈)	(၉)	(၁၀)	(၁၁)	(၁၂)	(၁၃)
၃၇					၅၅၆				၅၅၆		၅၅၆	
၃၈					၅၀၄				၅၀၄		၅၀၄	
၃၉					၃၉၈				၃၉၈		၃၉၈	
၄၀					၅၃၃				၅၃၃		၅၃၃	
၄၁					၅၀၁				၅၀၁		၅၀၁	
၄၂					၅၉၇				၅၉၇		၅၉၇	
၄၃					၄၁၀				၄၁၀		၄၁၀	
၄၄					၆၆၆				၆၆၆		၆၆၆	
၄၅					၂၈၃				၂၈၃	၂၀၀	၄၈၃	
၄၆					၄၈၉				၄၈၉	၄၅	၅၃၄	
၄၇					၄၉				၄၉	၃၃၀	၃၇၉	
၄၈					၂၉၃				၂၉၃	၄၇၀	၇၆၃	
အုတ်ဖိုမြို့နယ် ၊ တိမ်မြပ်ကြိုးဝိုင်း												
၁							-		-	၂၂၅	၂၂၅	
၂							၁၃၅.၁၂		၁၃၅.၁၂	၂၆.၈၈	၁၆၂	
၃							၁၇၁.၉၃		၁၇၁.၉၃	၁၅.၀၇	၁၈၇	
၄							၁၆၅		၁၆၅	-	၁၆၅	
၅							၁၈၈.၉၂		၁၈၈.၉၂	၁၁.၀၈	၂၀၀	
၆							၂၅၀.၉၂		၂၅၀.၉၂	၁၀.၀၈	၂၆၁	
၇							၁၂၅.၆၂		၁၂၅.၆၂	၁၈.၃၈	၁၄၄	

ဇစ်မြစ် - ခရိုင်သစ်တောဦးစီးဌာန၊ သာယာဝတီခရိုင်

သာယာဝတီခရိုင်အတွင်းရှိ တောအမျိုးအစားများစာရင်း

ဇယား(၂-၃-၁-၁)(ဧက)

အကွက်အမှတ်	ဒီရေတော	သောင်ပြင်နှင့်သဲခုံတော	ရွှံ့နွံတော	အမြဲစိမ်းတော	ရွက်ပြတ်ရောနှောတော	တောခြောက်	အင်တိုင်းတော	တောင်ပေါ်တော	ပေါင်း	အခြားမြေ/ကွက်လပ်များ/စိုက်ပျိုးမြေ	စုစုပေါင်းဧရိယာ	မှတ်ချက်
(၁)	(၂)	(၃)	(၄)	(၅)	(၆)	(၇)	(၈)	(၉)	(၁၀)	(၁၁)	(၁၂)	(၁၃)
အုတ်ဖိုမြို့နယ် ၊ တိမ်မြပ်ကြိုးဝိုင်း												
၈							၂၉၄		၂၉၄	၁၃	၃၀၇	
၉							၁၃၄		၁၃၄	၁၀၀	၂၃၄	
၁၀							၃၈၆		၃၈၆	-	၃၈၆	
၁၁							၂၅၉.၃၃		၂၅၉.၃၃	၃၈.၆၇	၂၉၈	
၁၂							၂၅၉.၈		၂၅၉.၈	၂၀.၂	၂၈၀	
၁၃							၁၇၀.၆၉		၁၇၀.၆၉	၂၁.၃၁	၁၉၂	
၁၄							၁၂၅.၂၇		၁၂၅.၂၇	၁၈၁.၇၃	၃၀၇	
၁၅							၂၆၁		၂၆၁	၂၁	၂၈၂	
၁၆							၂၄၂.၇		၂၄၂.၇	၁၃.၃	၂၅၆	
၁၇							-		-	၃၃၉	၃၃၉	
၁၈							၁၀၄.၇၈		၁၀၄.၇၈	၂၁၄	၃၁၈.၇၈	
၁၉							၂၄၀		၂၄၀	၉၈	၃၃၈	
၂၀							၃၀၇		၃၀၇	၁၄၄	၄၅၁	
၂၁							၁၁၈.၅၄		၁၁၈.၅၄	၁၅၀	၂၆၈.၅၄	
၂၂							-		-	၃၅၅	၃၅၅	
အုတ်ဖိုမြို့နယ်၊ မြောက်ဇာမရီကြိုးဝိုင်း												
၂၃					၁၈၂၄				၁၈၂၄		၁၈၂၄	
၂၄					၁၄၅၇				၁၄၅၇		၁၄၅၇	
၂၅					၁၃၂၈				၁၃၂၈		၁၃၂၈	
၂၆					၁၁၉၂				၁၁၉၂		၁၁၉၂	

ဇစ်မြစ် - ခရိုင်သစ်တောဦးစီးဌာန၊ သာယာဝတီခရိုင်

သာယာဝတီခရိုင်အတွင်းရှိ တောအမျိုးအစားများစာရင်း

ဇယား(၂-၃-၁-၁)(ဇက)

အကွက် အမှတ်	ဒီရေ တော	သောင်ပြင် နှင့် သဲခုံတော	ရွံ့ နွံ့ နွံ့ တော	အမြဲစိမ်း တော	ရွက်ပြတ် ရောနှော တော	တော ခြောက်	အင်တိုင်း တော	တောင် ပေါ်တော	ပေါင်း	အခြားမြေ/ ကွက်လပ်များ/ စိုက်ပျိုးမြေ	စုစုပေါင်း ဧရိယာ	မှတ်ချက်
(၁)	(၂)	(၃)	(၄)	(၅)	(၆)	(၇)	(၈)	(၉)	(၁၀)	(၁၁)	(၁၂)	(၁၃)
၂၇					၂၂၃၃				၂၂၃၃		၂၂၃၃	
၂၈					၁၇၉၅				၁၇၉၅		၁၇၉၅	
၂၉					၁၄၉၆				၁၄၉၆		၁၄၉၆	
၃၀					၁၉၀၄				၁၉၀၄		၁၉၀၄	
၃၁					၁၄၂၉				၁၄၂၉		၁၄၂၉	
၃၂					၁၈၆၀				၁၈၆၀		၁၈၆၀	
၃၃					၁၁၈၀				၁၁၈၀		၁၁၈၀	
၃၄					၁၈၈၅				၁၈၈၅		၁၈၈၅	
၃၅(ပိုင်း)					၁၂၅၂				၁၂၅၂		၁၂၅၂	
၃၆					၂၀၁၈				၂၀၁၈		၂၀၁၈	
၃၇					၁၇၈၂				၁၇၈၂		၁၇၈၂	
၃၈					၉၈၁				၉၈၁		၉၈၁	
၃၉					၁၆၀၁				၁၆၀၁		၁၆၀၁	
၄၀					၁၆၉၇				၁၆၉၇		၁၆၉၇	
၄၁					၁၄၈၆				၁၄၈၆		၁၄၈၆	
၄၂					၁၇၇၇				၁၇၇၇		၁၇၇၇	
၄၃					၂၂၇၂				၂၂၇၂		၂၂၇၂	
၄၄					၁၉၅၆				၁၉၅၆		၁၉၅၆	
၄၅					၁၁၈၁				၁၁၈၁		၁၁၈၁	
၄၆					၇၀၈				၇၀၈		၇၀၈	
၄၇					၁၉၈၅				၁၉၈၅		၁၉၈၅	

ဇစ်မြစ်- ခရိုင်သစ်တောဦးစီးဌာန၊ သာယာဝတီခရိုင်

သာယာဝတီခရိုင်အတွင်းရှိ တောအမျိုးအစားများစာရင်း

ဇယား(၂-၃-၁-၁)(ဇက)

အကွက်အမှတ်	ဒီရေတော	သောင်ပြင်နှင့်သဲခုံတော	ရွှံ့နွံ့နွံ့တော	အမြဲစိမ်းတော	ရွက်ပြတ်ရောနှောတော	တောခြောက်	အင်တိုင်းတော	တောင်ပေါ်တော	ပေါင်း	အခြားမြေ/ကွက်လပ်များ/စိုက်ပျိုးမြေ	စုစုပေါင်းဧရိယာ	မှတ်ချက်
(၁)	(၂)	(၃)	(၄)	(၅)	(၆)	(၇)	(၈)	(၉)	(၁၀)	(၁၁)	(၁၂)	(၁၃)
၄၈					၁၄၁၃				၁၄၁၃		၁၄၁၃	
၄၉					၁၈၀၄				၁၈၀၄		၁၈၀၄	
၅၀					၁၁၄၆				၁၁၄၆		၁၁၄၆	
၅၁					၁၅၃၅				၁၅၃၅		၁၅၃၅	
၅၂					၂၀၇၃				၂၀၇၃		၂၀၇၃	
၅၃					၁၆၈၀				၁၆၈၀		၁၆၈၀	
၅၄					၁၅၂၄				၁၅၂၄		၁၅၂၄	
၅၉					၁၂၈၇				၁၂၈၇		၁၂၈၇	
၆၁(ပိုင်း)					၁၂၂၆				၁၂၂၆		၁၂၂၆	
၂၁(ပိုင်း)					၃၈၁				၃၈၁		၃၈၁	
ကြို့ပင်ကောက်မြို့နယ်၊ ဘော်ဘင်ကြိုးဝိုင်း												
၁					-		၅၀၉		၅၀၉	၃၅၀	၈၅၉	
၂					၃၃၉		-		၃၃၉	၇၅၀	၁,၀၈၉	
၃					-		၁၈၃		၁၈၃	၄၅၀	၆၃၃	
၄					၄၉		၂၀၀		၂၄၉	၇၅၀	၉၉၉	
၅					-		၂၈၀.၈၅		၂၈၀.၈၅	၃၈၅	၆၆၅.၈၅	
၆					၅၅၃		-		၅၅၃	၄၀၀	၉၅၃	
၇					၃၇		-		၃၇	၄၀၀	၄၃၇	
၈					၃၅၂		-		၃၅၂	၃၅၀	၇၀၂	
၉					၄၉၂		-		၄၉၂	-	၄၉၂	
၁၀					၇၆၃		-		၇၆၃	-	၇၆၃	

ဇစ်မြစ် - ခရိုင်သစ်တောဦးစီးဌာန၊ သာယာဝတီခရိုင်

သာယာဝတီခရိုင်အတွင်းရှိ တောအမျိုးအစားများစာရင်း

ဇယား(၂-၃-၁-၁)(ဇက)

အကွက်အမှတ်	ဒီရေတော	သောင်ပြင်နှင့်သဲခုံတော	ရွှံ့နွံ့တော	အမြဲစိမ်းတော	ရွက်ပြတ်ရောနှောတော	တောခြောက်	အင်တိုင်းတော	တောင်ပေါ်တော	ပေါင်း	အခြားမြေ/ကွက်လပ်များ/စိုက်ပျိုးမြေ	စုစုပေါင်းဧရိယာ	မှတ်ချက်
(၁)	(၂)	(၃)	(၄)	(၅)	(၆)	(၇)	(၈)	(၉)	(၁၀)	(၁၁)	(၁၂)	(၁၃)
၁၁					၁,၁၄၈		-		၁,၁၄၈	-	၁,၁၄၈	
၁၂					၇၉၃		-		၇၉၃	-	၇၉၃	
၁၃					၆၄		-		၆၄	၆၈၀	၇၄၄	
၁၄					၃၀၀		၂၄၈		၅၄၈	၆၅၀	၁,၁၉၈	
၁၅					၁၆၂.၁		၃၃၄		၄၉၆.၁	၉၇၀	၁၄၆၆.၁	
၁၆					၁၈၂				၁၈၂	၄၅၀	၆၃၂	
၁၇					၂၁၁				၂၁၁	၇၇၀	၉၈၁	
၁၈					၆၈၆				၆၈၆		၆၈၆	
၁၉					၆၆၀				၆၆၀		၆၆၀	
၂၀					၇၆၀				၇၆၀		၇၆၀	
၂၁					၆၈၅				၆၈၅		၆၈၅	
၂၂					၉၉၁				၉၉၁		၉၉၁	
၂၃					၇၆၆				၇၆၆		၇၆၆	
၂၄					၁,၃၁၁				၁,၃၁၁		၁,၃၁၁	
၂၅					၇၄၉				၇၄၉		၇၄၉	
၂၆					၄၅၀				၄၅၀		၄၅၀	
၂၇					၆၈၈				၆၈၈		၆၈၈	
၂၈					၃၈၁				၃၈၁		၃၈၁	
၂၉					၆၈၉				၆၈၉		၆၈၉	

ဇစ်မြစ် - ခရိုင်သစ်တောဦးစီးဌာန၊ သာယာဝတီခရိုင်

သာယာဝတီခရိုင်အတွင်းရှိ တောအမျိုးအစားများစာရင်း

ဇယား(၂-၃-၁-၁)(ဧက)

အကွက်အမှတ်	ဒီရေတော	သောင်ပြင်နှင့်သဲခုံတော	ရွှံ့နွံနွံတော	အမြဲစိမ်းတော	ရွက်ပြတ်ရောနှောတော	တောခြောက်	အင်တိုင်းတော	တောင်ပေါ်တော	ပေါင်း	အခြားမြေ/ကွက်လပ်များ/စိုက်ပျိုးမြေ	စုစုပေါင်းဧရိယာ	မှတ်ချက်
(၁)	(၂)	(၃)	(၄)	(၅)	(၆)	(၇)	(၈)	(၉)	(၁၀)	(၁၁)	(၁၂)	(၁၃)
၃၀					၆၄၈				၆၄၈		၆၄၈	
၃၁					၅၃၂				၅၃၂		၅၃၂	
၃၂					၁,၀၅၅				၁,၀၅၅		၁,၀၅၅	
၃၃					၃၈၃				၃၈၃		၃၈၃	
၃၄					၆၅၀				၆၅၀		၆၅၀	
၃၅(ပိုင်း)					၁၈၉				၁၈၉		၁၈၉	
၃၆					၅၉၀				၅၉၀		၅၉၀	
၃၇					၅၈၈				၅၈၈		၅၈၈	
၃၈					၉၄၁				၉၄၁		၉၄၁	
၃၉					၆၁၉				၆၁၉		၆၁၉	
၄၀					၆၅၆				၆၅၆		၆၅၆	
၄၁					၆၉၂				၆၉၂		၆၉၂	
၄၂					၁,၀၄၄				၁,၀၄၄		၁,၀၄၄	
၄၃					၁၀၅၂				၁၀၅၂		၁၀၅၂	
၄၄					၂၁၁				၂၁၁		၂၁၁	
၄၅					၆၄၃				၆၄၃		၆၄၃	
ကြို့ပင်ကောက်မြို့နယ် ၊ ရွှေလောင်းကြိုးဝိုင်း												
၁၀၈					-				-	၁၁၄၄.၉၁	၁၁၄၄.၉၁	

ဇစ်မြစ် - ခရိုင်သစ်တောဦးစီးဌာန၊ သာယာဝတီခရိုင်

သာယာဝတီခရိုင်အတွင်းရှိ တောအမျိုးအစားများစာရင်း

ဇယား(၂-၃-၁-၁)(ဇက)

အကွက် အမှတ်	ဒီရေ တော	သောင်ပြင် နှင့် သဲခုံတော	ရွှံ့ နွံ့ နွံ့ တော	အမြဲစိမ်း တော	ရွက်ပြတ် ရောနှော တော	တော ခြောက်	အင်တိုင်း တော	တောင် ပေါ်တော	ပေါင်း	အခြားမြေ/ ကွက်လပ်များ/ စိုက်ပျိုးမြေ	စုစုပေါင်း ဧရိယာ	မှတ်ချက်
(၁)	(၂)	(၃)	(၄)	(၅)	(၆)	(၇)	(၈)	(၉)	(၁၀)	(၁၁)	(၁၂)	(၁၃)
၁၀၉					၁၀၃၆.၇၄				၁၀၃၆.၇၄		၁၀၃၆.၇၄	
၁၁၀					၇၅၀				၇၅၀		၇၅၀	
ကြို့ပင်ကောက်မြို့နယ် ၊ ဂမုန်းကြီးဝိုင်း												
၈၄(ပိုင်း)					၂၈၃				၂၈၃		၂၈၃	
၈၆					၆၀၄				၆၀၄		၆၀၄	
၈၇					၄၆၂				၄၆၂		၄၆၂	
၈၈					၈၇၅				၈၇၅		၈၇၅	
၈၉					၅၂၅				၅၂၅		၅၂၅	
၉၀					၆၃၈				၆၃၈		၆၃၈	
၉၁					၃၄၆				၃၄၆		၃၄၆	
၉၂					၂၃၄				၂၃၄		၂၃၄	
၉၃					၇၈၉				၇၈၉		၇၈၉	
၉၄					၆၄၂				၆၄၂		၆၄၂	
၉၅					၆၇၆				၆၇၆		၆၇၆	
၉၇					၂၇၄				၂၇၄		၂၇၄	
၉၈					၄၈၁				၄၈၁		၄၈၁	
၉၉					၃၈၀				၃၈၀		၃၈၀	
၁၀၀					၆၁၈				၆၁၈		၆၁၈	
၁၀၁					၅၄၆				၅၄၆		၅၄၆	

ဇစ်မြစ် - ခရိုင်သစ်တောဦးစီးဌာန၊ သာယာဝတီခရိုင်

သာယာဝတီခရိုင်အတွင်းရှိ တောအမျိုးအစားများစာရင်း

ဇယား(၂-၃-၁-၁)(ဧက)

အကွက်အမှတ်	ဒီရေတော	သောင်ပြင်နှင့်သဲခုံတော	ရွှံ့နွံတော	အမြဲစိမ်းတော	ရွက်ပြတ်ရောနှောတော	တောခြောက်	အင်တိုင်းတော	တောင်ပေါ်တော	ပေါင်း	အခြားမြေ/ကွက်လပ်များ/စိုက်ပျိုးမြေ	စုစုပေါင်းဧရိယာ	မှတ်ချက်
(၁)	(၂)	(၃)	(၄)	(၅)	(၆)	(၇)	(၈)	(၉)	(၁၀)	(၁၁)	(၁၂)	(၁၃)
၁၀၂					၆၉၃				၆၉၃		၆၉၃	
၁၀၄					၆၃၇				၆၃၇	-	၆၃၇	
၁၀၆					၈၈၉				၈၈၉	-	၈၈၉	
၁၀၇							၁,၅၃၄.၉၈		၁,၅၃၄.၉၈		၁,၅၃၄.၉၈	
ကြို့ပင်ကောက်မြို့နယ် ၊ မြောက်ဇာမရီကြိုးဝိုင်း												
၁					၁,၃၉၅				၁,၃၉၅		၁,၃၉၅	
၂					၁,၅၁၀				၁,၅၁၀		၁,၅၁၀	
၃					၁,၇၃၆				၁,၇၃၆		၁,၇၃၆	
၄					၁,၁၉၈				၁,၁၉၈		၁,၁၉၈	
၅					၁,၇၄၄				၁,၇၄၄		၁,၇၄၄	
၆					၂,၀၅၁				၂,၀၅၁		၂,၀၅၁	
၇					၉၅၇				၉၅၇		၉၅၇	
၈					၁,၈၈၀				၁,၈၈၀		၁,၈၈၀	
၉					၁,၅၂၅				၁,၅၂၅		၁,၅၂၅	
၁၀					၁,၇၄၃				၁,၇၄၃		၁,၇၄၃	
၁၁					၁,၅၀၀				၁,၅၀၀		၁,၅၀၀	
၁၂					၁,၆၇၇				၁,၆၇၇		၁,၆၇၇	
၁၃					၁,၂၂၁				၁,၂၂၁		၁,၂၂၁	
၁၄					၁,၇၆၀				၁,၇၆၀		၁,၇၆၀	

ဇစ်မြစ် - ခရိုင်သစ်တောဦးစီးဌာန၊ သာယာဝတီခရိုင်

သာယာဝတီခရိုင်အတွင်းရှိ တောအမျိုးအစားများစာရင်း

ဇယား(၂-၃-၁-၁)(က)

အကွက်အမှတ်	ဒီရေတော	သောင်ပြင်နှင့်သဲခုံတော	ရွှံ့နွံတော	အမြဲစိမ်းတော	ရွက်ပြတ်ရောနှောတော	တောခြောက်	အင်တိုင်းတော	တောင်ပေါ်တော	ပေါင်း	အခြားမြေ/ကွက်လပ်များ/စိုက်ပျိုးမြေ	စုစုပေါင်းဧရိယာ	မှတ်ချက်
(၁)	(၂)	(၃)	(၄)	(၅)	(၆)	(၇)	(၈)	(၉)	(၁၀)	(၁၁)	(၁၂)	(၁၃)
၁၅					၁,၂၂၅				၁,၂၂၅		၁,၂၂၅	
၁၆					၁,၇၄၈				၁,၇၄၈		၁,၇၄၈	
၁၇					၁,၇၆၈				၁,၇၆၈		၁,၇၆၈	
၁၈					၁,၉၅၀				၁,၉၅၀		၁,၉၅၀	
၁၉					၁,၇၂၈				၁,၇၂၈		၁,၇၂၈	
၂၀					၁,၆၂၄				၁,၆၂၄		၁,၆၂၄	
၂၁(ပိုင်း)					၆၇၅				၆၇၅		၆၇၅	
၂၂					၁,၃၃၅				၁,၃၃၅		၁,၃၃၅	
ကြို့ပင်ကောက်မြို့နယ်၊ မြို့တွင်းကြိုးဝိုင်း												
၁							၂.၅၂၅		၂.၅၂၅	၇၀.၄၇၅	၇၃	
ဇီးကုန်းမြို့နယ်၊ ကံကြီးကြိုးဝိုင်း												
၁										-	-	-
၂										၁၆၄	၁၆၄	
၃										၁၆၀	၁၆၀	
၄										၁၅၄	၁၅၄	
၅										၁၆၂	၁၆၂	
၆										-	-	
၇										-	-	
၈										-	-	
၉										-	-	

ဇစ်မြစ် - ခရိုင်သစ်တောဦးစီးဌာန၊ သာယာဝတီခရိုင်

သာယာဝတီခရိုင်အတွင်းရှိ တောအမျိုးအစားများစာရင်း

ဇယား(၂-၃-၁-၁)(ဇက)

အကွက်အမှတ်	ဒီရေတော	သောင်ပြင်နှင့်သဲခုံတော	ရှုံ့နွံ့နွံ့တော	အမြဲစိမ်းတော	ရွက်ပြတ်ရောနှောတော	တောခြောက်	အင်တိုင်းတော	တောင်ပေါ်တော	ပေါင်း	အခြားမြေ/ကွက်လပ်များ/စိုက်ပျိုးမြေ	စုစုပေါင်းဧရိယာ	မှတ်ချက်
(၁)	(၂)	(၃)	(၄)	(၅)	(၆)	(၇)	(၈)	(၉)	(၁၀)	(၁၁)	(၁၂)	(၁၃)
၁၀										-	-	
၁၁										-	-	
၁၂										၁	၁	
၁၃										၁၅၅	၁၅၅	
၁၄										၁၅၂.၅	၁၅၂.၅	
၁၅										၁၄၃.၅၅	၁၄၃.၅၅	
၁၆										၁၅၄.၈၄	၁၅၄.၈၄	
၁၇										-	-	
၁၈										၁၆၆	၁၆၆	
၁၉										-	-	
၂၀										-	-	
၂၂										-	-	
၂၃										၁၇၃	၁၇၃	
၂၄										၁၇၆.၂၂	၁၇၆.၂၂	
၂၅										၁.၇၈	၁.၇၈	
၂၆										၁၆၀	၁၆၀	
၂၇										၁၄၈.၂၅	၁၄၈.၂၅	
၂၈										၁၅၉	၁၅၉	
၂၉										၁၄၈.၈၂	၁၄၈.၈၂	
၃၀										၁.၄၃	၁.၄၃	

ဇစ်မြစ် - ခရိုင်သစ်တောဦးစီးဌာန၊ သာယာဝတီခရိုင်

သာယာဝတီခရိုင်အတွင်းရှိ တောအမျိုးအစားများစာရင်း

ဇယား(၂-၃-၁-၁)(က)

အကွက်အမှတ်	ဒီရေတော	သောင်ပြင်နှင့်သဲခုံတော	ရွံ့နွံ့နွံ့တော	အမြဲစိမ်းတော	ရွက်ပြတ်ရောနှောတော	တောခြောက်	အင်တိုင်းတော	တောင်ပေါ်တော	ပေါင်း	အခြားမြေ/ကွက်လပ်များ/စိုက်ပျိုးမြေ	စုစုပေါင်းဧရိယာ	မှတ်ချက်
(၁)	(၂)	(၃)	(၄)	(၅)	(၆)	(၇)	(၈)	(၉)	(၁၀)	(၁၁)	(၁၂)	(၁၃)
ဇီးကုန်းမြို့နယ်၊ ဘော်ဘင်ကြိုးဝိုင်း												
၄၄(ပိုင်း)					၂၁၆				၂၁၆	၃၁၅	၅၃၁	
၄၆(ပိုင်း)					၃၁				၃၁	၄၆၉	၅၀၀	
၈၅					၁၃၄				၁၃၄	၉၅၀	၁,၀၈၄	
၈၆(ပိုင်း)					-				-	၂၆၇	၂၆၇	
ဇီးကုန်းမြို့နယ် ၊ ရွှေဖလားကြိုးဝိုင်း												
၁၀၆							၅၀		၅၀	၅၀၀	၅၅၀	
၁၀၇							၅၂၃		၅၂၃	၃၉၂	၉၁၅	
ဇီးကုန်းမြို့နယ် ၊ ဘာရမ်းဒစ်ကြိုးဝိုင်း												
၁					၁၈				၁၈		၁၈	
နတ်တလင်းမြို့နယ် ၊ တောင်ညိုကြိုးဝိုင်း												
၁				၂၀	၁၀၃၄				၁,၀၅၄		၁,၀၅၄	
၂				၂၀	၅၉၂				၆၁၂		၆၁၂	
၃					၅၂၂				၅၂၂		၅၂၂	
၄					၆၇၉				၆၇၉		၆၇၉	
၅					၈၃၂				၈၃၂		၈၃၂	
၆					၅၀၄				၅၀၄		၅၀၄	
၇					၅၄၄				၅၄၄		၅၄၄	
၈					၇၀၈				၇၀၈		၇၀၈	
၉					၅၃၀				၅၃၀		၅၃၀	

ဇစ်မြစ် - ခရိုင်သစ်တောဦးစီးဌာန၊ သာယာဝတီခရိုင်

သာယာဝတီခရိုင်အတွင်းရှိ တောအမျိုးအစားများစာရင်း

ဇယား(၂-၃-၁-၁)(ဇက)

အကွက် အမှတ်	ဒီရေ တော	သောင်ပြင် နှင့် သဲခုံတော	နွံ နွံ နွံ တော	အမြဲစိမ်း တော	ရွက်ပြတ် ရောနှော တော	တော ခြောက်	အင်တိုင်း တော	တောင် ပေါ်တော	ပေါင်း	အခြားမြေ/ ကွက်လပ်များ/ စိုက်ပျိုးမြေ	စုစုပေါင်း ဧရိယာ	မှတ်ချက်
(၁)	(၂)	(၃)	(၄)	(၅)	(၆)	(၇)	(၈)	(၉)	(၁၀)	(၁၁)	(၁၂)	(၁၃)
၁၀					၅၂၁				၅၂၁		၅၂၁	
၁၁					၇၃၉				၇၃၉		၇၃၉	
၁၂					၃၈၀				၃၈၀		၃၈၀	
၁၃				၃၀	၉၅၇				၉၈၇		၉၈၇	
၁၄					၄၇၂				၄၇၂		၄၇၂	
၁၅					၈၈၉				၈၈၉		၈၈၉	
၁၆					၅၂၄				၅၂၄		၅၂၄	
၁၇					၆၄၉				၆၄၉		၆၄၉	
၁၈					၈၇၇				၈၇၇		၈၇၇	
၁၉					၇၃၉				၇၃၉		၇၃၉	
၂၀					၅၉၂				၅၉၂		၅၉၂	
၂၁					၅၂၀				၅၂၀	၁၀၀	၆၂၀	
၂၂					၅၇၁				၅၇၁	၅၀	၆၂၁	
၂၃					၅၈၂				၅၈၂	၂၅၅	၈၃၇	
၂၄					၅၇၅				၅၇၅	၁၀၀	၆၇၅	
၂၅					၇၉၂				၇၉၂	-	၇၉၂	
၂၆					၃၈၁.၆၂၇				၃၈၁.၆၂၇	၄၀၀	၇၈၁.၆၂၇	
၂၇					၃၀၀				၃၀၀	၅၄၄	၈၄၄	
၂၈					၂၈၉				၂၈၉	၂၅၀	၅၃၉	

ဇစ်မြစ် - ခရိုင်သစ်တောဦးစီးဌာန၊ သာယာဝတီခရိုင်

သာယာဝတီခရိုင်အတွင်းရှိ တောအမျိုးအစားများစာရင်း

ဇယား(၂-၃-၁-၁)(ဧက)

အကွက် အမှတ်	ဒီရေ တော	သောင်ပြင် နှင့် သဲခုံတော	ရွှံ့နွံ နွံ တော	အမြဲစိမ်း တော	ရွက်ပြတ် ရောနှော တော	တော ခြောက်	အင်တိုင်း တော	တောင် ပေါ်တော	ပေါင်း	အခြားမြေ/ ကွက်လပ်များ/ စိုက်ပျိုးမြေ	စုစုပေါင်း ဧရိယာ	မှတ်ချက်
(၁)	(၂)	(၃)	(၄)	(၅)	(၆)	(၇)	(၈)	(၉)	(၁၀)	(၁၁)	(၁၂)	(၁၃)
၂၉					၈၄				၈၄	၅၀၀	၅၈၄	
၃၀					၆၈				၆၈	၆၀၀	၆၆၈	
၃၁					၁၄၁				၁၄၁	၃၀၀	၄၄၁	
၃၂					၄၀၀				၄၀၀	၁၀၅	၅၀၅	
၃၃					၂၁၃.၅				၂၁၃.၅	၅၅၀	၇၆၃.၅	
၃၄					၃၉၁				၃၉၁	၃၅၀	၇၄၁	
၃၅					၃၀၀				၃၀၀	၂၆၆	၅၆၆	
၃၆					၅၈၈				၅၈၈		၅၈၈	
၃၇					၇၃၆				၇၃၆		၇၃၆	
၃၈					၉၇၀				၉၇၀		၉၇၀	
၃၉					၅၇၂				၅၇၂		၅၇၂	
၄၀					၉၁၅				၉၁၅		၉၁၅	
၄၁					၇၃၈				၇၃၈		၇၃၈	
၄၂					၁၀၅၃				၁၀၅၃		၁၀၅၃	
၄၃					၇၂၇				၇၂၇		၇၂၇	
၄၄					၇၄၆				၇၄၆		၇၄၆	
၄၅					၆၀၈				၆၀၈		၆၀၈	
၄၆					၇၈၃				၇၈၃		၇၈၃	
၄၇					၆၅၂				၆၅၂		၆၅၂	

ဇစ်မြစ် - ခရိုင်သစ်တောဦးစီးဌာန၊ သာယာဝတီခရိုင်

သာယာဝတီခရိုင်အတွင်းရှိ တောအမျိုးအစားများစာရင်း

ဇယား(၂-၃-၁-၁)(ဧက)

အကွက်အမှတ်	ဒီရေတော	သောင်ပြင်နှင့်သဲခုံတော	ရွှံ့နွံတော	အမြဲစိမ်းတော	ရွက်ပြတ်ရောနှောတော	တောခြောက်	အင်တိုင်းတော	တောင်ပေါ်တော	ပေါင်း	အခြားမြေ/ကွက်လပ်များ/စိုက်ပျိုးမြေ	စုစုပေါင်းဧရိယာ	မှတ်ချက်
(၁)	(၂)	(၃)	(၄)	(၅)	(၆)	(၇)	(၈)	(၉)	(၁၀)	(၁၁)	(၁၂)	(၁၃)
၄၈					-				-	၅၄၉	၅၄၉	
၄၉					၆၀၀				၆၀၀	၄၁၇	၁,၀၁၇	
၅၀					၈၀၀				၈၀၀	၄၇၇	၁,၂၇၇	
၅၁					၁၀၀				၁၀၀	၄၃၅	၅၃၅	
၅၂					၄၀၀				၄၀၀	၂၅၂	၆၅၂	
၅၃					၄၀၀				၄၀၀	၂၇၅	၆၇၅	
၅၄					၈၅၉				၈၅၉		၈၅၉	
၅၅					၆၀၈				၆၀၈		၆၀၈	
၅၆					၅၉၅				၅၉၅		၅၉၅	
၅၇					၈၉၂				၈၉၂		၈၉၂	
၅၈					၃၈၇				၃၈၇		၃၈၇	
၅၉					၆၄၀				၆၄၀		၆၄၀	
၆၀					၆၅၈				၆၅၈		၆၅၈	
၆၁					၆၂၃				၆၂၃		၆၂၃	
၆၂					၄၀၀				၄၀၀	၃၉၀.၀၄	၇၉၀.၀၄	
၆၃					၃၀၀.၁၂				၃၀၀.၁၂	၃၈၅	၆၈၅.၁၂	
၆၄					-				-	၉၂၇.၅၃	၉၂၇.၅၃	
၆၅					-				-	၃၇၁.၄၇	၃၇၁.၄၇	
၆၆					-				-	၈၅၈	၈၅၈	

ဇစ်မြစ် - ခရိုင်သစ်တောဦးစီးဌာန၊ သာယာဝတီခရိုင်

သာယာဝတီခရိုင်အတွင်းရှိ တောအမျိုးအစားများစာရင်း

ဇယား(၂-၃-၁-၁)(ဇက)

အကွက်အမှတ်	ဒီရေတော	သောင်ပြင်နှင့်သဲခုံတော	ရွှံ့နွံ့တော	အမြဲစိမ်းတော	ရွက်ပြတ်ရောနှောတော	တောခြောက်	အင်တိုင်းတော	တောင်ပေါ်တော	ပေါင်း	အခြားမြေ/ကွက်လပ်များ/စိုက်ပျိုးမြေ	စုစုပေါင်းဧရိယာ	မှတ်ချက်
(၁)	(၂)	(၃)	(၄)	(၅)	(၆)	(၇)	(၈)	(၉)	(၁၀)	(၁၁)	(၁၂)	(၁၃)
၆၇					-				-	၇၅၆	၇၅၆	
၆၈					၅၉၅				၅၉၅		၅၉၅	
၆၉					၁၀၅၆				၁၀၅၆		၁,၀၅၆	
၇၀					၁,၁၆၄				၁,၁၆၄		၁,၁၆၄	
၇၁					၉၂၈				၉၂၈		၉၂၈	
၇၂					၆၀၀				၆၀၀		၆၀၀	
၇၃					၁,၁၄၉				၁,၁၄၉		၁,၁၄၉	
၇၄					၄၇၇				၄၇၇		၄၇၇	
၇၅					၆၇၈				၆၇၈		၆၇၈	
၇၆					၁၁၄၆				၁၁၄၆		၁,၁၄၆	
၇၇					၇၉၁				၇၉၁		၇၉၁	
၇၈					၆၈၉				၆၈၉		၆၈၉	
၇၉					၇၃၇				၇၃၇		၇၃၇	
၈၀					၁၀၉၈				၁၀၉၈		၁,၀၉၈	
၈၁					၉၆၂				၉၆၂		၉၆၂	
၈၂					၁၂၉၃				၁၂၉၃		၁,၂၉၃	
၈၃					၁၃၀၃				၁၃၀၃		၁,၃၀၃	
၈၄					၁၂၀၅				၁၂၀၅		၁,၂၀၅	
၈၅					၉၀၇				၉၀၇		၉၀၇	

ဇစ်မြစ် - ခရိုင်သစ်တောဦးစီးဌာန၊ သာယာဝတီခရိုင်

သာယာဝတီခရိုင်အတွင်းရှိ တောအမျိုးအစားများစာရင်း

ဇယား(၂-၃-၁-၁)(က)

အကွက်အမှတ်	ဒီရေတော	သောင်ပြင်နှင့်သဲခုံတော	ရွံ့နွံတော	အမြဲစိမ်းတော	ရွက်ပြတ်ရောနှောတော	တောခြောက်	အင်တိုင်းတော	တောင်ပေါ်တော	ပေါင်း	အခြားမြေ/ကွက်လပ်များ/စိုက်ပျိုးမြေ	စုစုပေါင်းဧရိယာ	မှတ်ချက်
(၁)	(၂)	(၃)	(၄)	(၅)	(၆)	(၇)	(၈)	(၉)	(၁၀)	(၁၁)	(၁၂)	(၁၃)
၈၆					၉၀၄				၉၀၄		၉၀၄	
၈၇					၄၃၂				၄၃၂		၄၃၂	
၈၈					၇၆၃				၇၆၃		၇၆၃	
၈၉					၄၈၁				၄၈၁		၄၈၁	
၉၀					၁၃၆၀.၆၅				၁၃၆၀.၆၅	၃၀၀	၁,၆၆၁.၆၅	
၉၁					၉၀၆				၉၀၆		၉၀၆	
၉၂					၅၆၁				၅၆၁		၅၆၁	
၉၃					၁,၂၁၃				၁,၂၁၃		၁,၂၁၃	
၉၄					၄၁၇				၄၁၇		၄၁၇	
၉၅					၁,၂၁၇.၁၀၃				၁,၂၁၇.၁၀၃	၁.၈၉၇	၁,၂၁၉	
၉၆					၆၄၄.၃၅				၆၄၄.၃၅		၆၄၄.၃၅	
၉၇					၁၀၈၂				၁၀၈၂		၁,၀၈၂	
၉၈					၆၈၄				၆၈၄		၆၈၄	
၉၉					၅၃၁				၅၃၁		၅၃၁	
၁၀၀					၈၀၀				၈၀၀	၁၂၇	၉၂၇	
၁၀၁					၅၃၃				၅၃၃	၃၅၀	၅၈၃	
၁၀၂					၄၀၀				၄၀၀	၂၁၁	၆၁၁	
၁၀၃					၉၀၀				၉၀၀	၅၅	၉၅၅	
၁၀၄					၅၀၄.၅၄၄				၅၀၄.၅၄၄	၉၀	၅၉၄.၅၄၄	

ဇစ်မြစ် - ခရိုင်သစ်တောဦးစီးဌာန၊ သာယာဝတီခရိုင်

သာယာဝတီခရိုင်အတွင်းရှိ တောအမျိုးအစားများစာရင်း

ဇယား(၂-၃-၁-၁)(ဇက)

အကွက် အမှတ်	ဒီရေ တော	သောင်ပြင် နှင့် သဲခုံတော	ရွှံ့ နွံ့ နွံ့ တော	အမြဲစိမ်း တော	ရွက်ပြတ် ရောနှော တော	တော ခြောက်	အင်တိုင်း တော	တောင် ပေါ်တော	ပေါင်း	အခြားမြေ/ ကွက်လပ်များ/ စိုက်ပျိုးမြေ	စုစုပေါင်း ဧရိယာ	မှတ်ချက်
(၁)	(၂)	(၃)	(၄)	(၅)	(၆)	(၇)	(၈)	(၉)	(၁၀)	(၁၁)	(၁၂)	(၁၃)
၁၀၅					၁၀၅၆				၁၀၅၆		၁,၀၅၆	
၁၀၆					၉၂၇				၉၂၇		၉၂၇	
၁၀၇					၆၆၉				၆၆၉		၆၆၉	
၁၀၈					၇၁၉				၇၁၉		၇၁၉	
၁၀၉					၇၅၂				၇၅၂		၇၅၂	
၁၁၀					၁၂၂၃				၁၂၂၃		၁,၂၂၃	
၁၁၁					၁၂၇၅				၁၂၇၅		၁,၂၇၅	
၁၁၂					၄၈၂				၄၈၂		၄၈၂	
၁၁၃					၆၁၂				၆၁၂		၆၁၂	
၁၁၄					၁၆၆၇				၁၆၆၇		၁,၆၆၇	
၁၁၅					၈၇၄				၈၇၄		၈၇၄	
၁၁၆					၅၁၃				၅၁၃		၅၁၃	
၁၁၇					၁၁၆၄				၁၁၆၄		၁,၁၆၄	
၁၁၈					၁၁၂၀				၁၁၂၀		၁,၁၂၀	
၁၁၉					၃၇၇				၃၇၇		၃၇၇	
၁၂၀					၇၃၉				၇၃၉		၇၃၉	
၁၂၁					၁,၂၅၅				၁,၂၅၅		၁,၂၅၅	
၁၂၂					၈၁၆				၈၁၆		၈၁၆	
၁၂၃					၅၅၉				၅၅၉		၅၅၉	

ဇစ်မြစ် - ခရိုင်သစ်တောဦးစီးဌာန၊ သာယာဝတီခရိုင်

သာယာဝတီခရိုင်အတွင်းရှိ တောအမျိုးအစားများစာရင်း

ဇယား(၂-၃-၁-၁)(ကေ)

အကွက်အမှတ်	ဒီရေတော	သောင်ပြင်နှင့်သဲခုံတော	ရွံ့နွံနွံတော	အမြဲစိမ်းတော	ရွက်ပြတ်ရောနှောတော	တောခြောက်	အင်တိုင်းတော	တောင်ပေါ်တော	ပေါင်း	အခြားမြေ/ကွက်လပ်များ/စိုက်ပျိုးမြေ	စုစုပေါင်းဧရိယာ	မှတ်ချက်
(၁)	(၂)	(၃)	(၄)	(၅)	(၆)	(၇)	(၈)	(၉)	(၁၀)	(၁၁)	(၁၂)	(၁၃)
၁၂၄					၈၂၂				၈၂၂		၈၂၂	
၁၂၅					၈၁၅				၈၁၅		၈၁၅	
၁၂၆					၈၅၉				၈၅၉		၈၅၉	
၁၂၇					၉၉၅				၉၉၅		၉၉၅	
၁၂၈					၅၅၀				၅၅၀		၅၅၀	
၁၂၉					၈၃၉				၈၃၉		၈၃၉	
၁၃၀					၈၇၁				၈၇၁		၈၇၁	
၁၃၁					၁၀၁၉				၁၀၁၉		၁,၀၁၉	
၁၃၂					၆၃၃				၆၃၃		၆၃၃	
၁၃၃					၆၀၉				၆၀၉		၆၀၉	
၁၃၄					၉၂၉				၉၂၉		၉၂၉	
၁၃၅					၆၄၅				၆၄၅		၆၄၅	
၁၃၆					၇၇၄				၇၇၄		၇၇၄	
၁၃၇					၇၃၀				၇၃၀		၇၃၀	
၁၃၈					၅၀၀				၅၀၀	၁၉၀	၆၉၀	
၁၃၉					-				-	၃၁၅	၃၁၅	
၁၄၀					-				-	၈၀၅	၈၀၅	
၁၄၁					-				-	၉၇၉	၉၇၉	
၁၄၂					-				-	၈၁၂	၈၁၂	

ဇစ်မြစ် - ခရိုင်သစ်တောဦးစီးဌာန၊ သာယာဝတီခရိုင်

သာယာဝတီခရိုင်အတွင်းရှိ တောအမျိုးအစားများစာရင်း

ဇယား(၂-၃-၁-၁)(ဇက)

အကွက်အမှတ်	ဒီရေတော	သောင်ပြင်နှင့်သဲခုံတော	ရွှံ့နွံတော	အမြဲစိမ်းတော	ရွက်ပြတ်ရောနှောတော	တောခြောက်	အင်တိုင်းတော	တောင်ပေါ်တော	ပေါင်း	အခြားမြေ/ကွက်လပ်များ/စိုက်ပျိုးမြေ	စုစုပေါင်းဧရိယာ	မှတ်ချက်
(၁)	(၂)	(၃)	(၄)	(၅)	(၆)	(၇)	(၈)	(၉)	(၁၀)	(၁၁)	(၁၂)	(၁၃)
၁၄၃					၄၀၀				၄၀၀	၁၁၈	၅၁၈	
၁၄၄					၃၄၆				၃၄၆	၆၀၀	၉၄၆	
၁၄၅					၈၃၁				၈၃၁	၅၀	၈၈၁	
၁၄၆					၈၇၀				၈၇၀		၈၇၀	
၁၄၇					၅၄၂				၅၄၂		၅၄၂	
၁၄၈					၇၆၀				၇၆၀		၇၆၀	
၁၄၉					၈၉၃				၈၉၃		၈၉၃	
၁၅၀					၂၈၈				၂၈၈		၂၈၈	
၁၅၁					-					၉၃၇	၉၃၇	
နတ်တလင်းမြို့နယ်၊ ဘော်ဘင်ကြီးဝိုင်း												
၃၃ပိုင်း										၄၇၈	၄၇၈	
၃၅ပိုင်း										၂၉၆	၂၉၆	
၄၆ပိုင်း										၆၃၁	၆၃၁	
၄၇										၉၀၃.၅	၉၀၃.၅	
၄၈										၆၆၅	၆၆၅	
၄၉										၆၀၃	၆၀၃	
၅၀										၁၁၂၂.၇၁	၁၁၂၂.၇၁	
၅၁										၇၂၅	၇၂၅	
၅၂										၁,၁၂၀.၄၇	၁,၁၂၀.၄၇	

ဇစ်မြစ် - ခရိုင်သစ်တောဦးစီးဌာန၊ သာယာဝတီခရိုင်

သာယာဝတီခရိုင်အတွင်းရှိ တောအမျိုးအစားများစာရင်း

ဇယား(၂-၃-၁-၁)(က)

အကွက်အမှတ်	ဒီရေတော	သောင်ပြင်နှင့်သဲခုံတော	ရွှံ့နွံ့နွံ့တော	အမြဲစိမ်းတော	ရွက်ပြတ်ရောနှောတော	တောခြောက်	အင်တိုင်းတော	တောင်ပေါ်တော	ပေါင်း	အခြားမြေ/ ကွက်လပ်များ/ စိုက်ပျိုးမြေ	စုစုပေါင်းဧရိယာ	မှတ်ချက်
(၁)	(၂)	(၃)	(၄)	(၅)	(၆)	(၇)	(၈)	(၉)	(၁၀)	(၁၁)	(၁၂)	(၁၃)
၅၃										၆၂၇	၆၂၇	
၅၄										၁,၁၀၅.၄၈	၁,၁၀၅.၄၈	
၅၅						၈၈၆			၈၈၆		၈၈၆	
၅၆						၇၅၅.၃၄			၇၅၅.၃၄		၇၅၅.၃၄	
၅၇						၁၁၄၇.၁၁			၁၁၄၇.၁၁		၁,၁၄၇.၁၁	
၅၈						၆၇၈.၄၂			၆၇၈.၄၂		၆၇၈.၄၂	
၅၉					၄၀၇				၄၀၇		၄၀၇	
၆၀					၈၄၆				၈၄၆		၈၄၆	
၆၁					၅၃၈				၅၃၈		၅၃၈	
၆၂					၆၅၁				၆၅၁		၆၅၁	
၆၃					၆၇၂				၆၇၂		၆၇၂	
၆၄					၇၃၁.၃၅				၇၃၁.၃၅		၇၃၁.၃၅	
၆၅					၆၁၇				၆၁၇		၆၁၇	
၆၆					၅၄၆.၂				၅၄၆.၂		၅၄၆.၂	
၆၇					၉၁၁.၇၁				၉၁၁.၇၁		၉၁၁.၇၁	
၆၈					၄၆၄				၄၆၄	၆၃၇	၁,၁၀၁	
၆၉					၂၆၄				၂၆၄	၂၀၀	၄၆၄	
၇၀					၈၀၃				၈၀၃	၂၀၀	၁,၀၀၃	
၇၁					၉၀၁				၉၀၁	-	၉၀၁	

ဇစ်မြစ် - ခရိုင်သစ်တောဦးစီးဌာန၊ သာယာဝတီခရိုင်

သာယာဝတီခရိုင်အတွင်းရှိ တောအမျိုးအစားများစာရင်း

ဇယား(၂-၃-၁-၁)(ဇက)

အကွက်အမှတ်	ဒီရေတော	သောင်ပြင်နှင့်သဲခုံတော	ရွှံ့နွံ့တော	အမြဲစိမ်းတော	ရွက်ပြတ်ရောနှောတော	တောခြောက်	အင်တိုင်းတော	တောင်ပေါ်တော	ပေါင်း	အခြားမြေ/ကွက်လပ်များ/စိုက်ပျိုးမြေ	စုစုပေါင်းဧရိယာ	မှတ်ချက်
(၁)	(၂)	(၃)	(၄)	(၅)	(၆)	(၇)	(၈)	(၉)	(၁၀)	(၁၁)	(၁၂)	(၁၃)
၇၂					-				-	၃၈၇	၃၈၇	
၇၃					-				-	၆၉၅	၆၉၅	
၇၄					၈၅၂				၈၅၂	၁၀၀	၉၅၂	
၇၅					-					၇၆၈	၇၆၈	
၇၆					-					၁,၀၆၉	၁,၀၆၉	
၇၇					-					၇၇၃	၇၇၃	
၇၈					-					၁,၀၁၈.၀၃	၁,၀၁၈.၀၃	
၇၉					-					၇၃၆.၄၃	၇၃၆.၄၃	
၈၀					-					၄၃၇.၁၈	၄၃၇.၁၈	
၈၁					-					၅၂၂.၂၁	၅၂၂.၂၁	
၈၂					-					၇၁၂	၇၁၂	
၈၃					-					၅၅၉.၆	၅၅၉.၆	
၈၄					-					၅၅၂	၅၅၂	
၈၆ ပိုင်း					၁,၂၀၀				၁,၂၀၀		၁,၂၀၀	
၈၇					၆၈၅				၆၈၅		၆၈၅	
၈၈					၂၉၁				၂၉၁	၂၈၈	၅၇၉	
၈၉					-				-	၈၇၁	၈၇၁	
၉၀					၅၈၉				၅၈၉	-	၅၈၉	
၉၁					-				-	၇၆၃	၇၆၃	

ဇစ်မြစ် - ခရိုင်သစ်တောဦးစီးဌာန၊ သာယာဝတီခရိုင်

သာယာဝတီခရိုင်အတွင်းရှိ တောအမျိုးအစားများစာရင်း

ဇယား(၂-၃-၁-၁)(ဇက)

အကွက်အမှတ်	ဒီရေတော	သောင်ပြင်နှင့်သဲခုံတော	ရွှံ့နွံတော	အမြဲစိမ်းတော	ရွက်ပြတ်ရောနှောတော	တောခြောက်	အင်တိုင်းတော	တောင်ပေါ်တော	ပေါင်း	အခြားမြေ/ကွက်လပ်များ/စိုက်ပျိုးမြေ	စုစုပေါင်းဧရိယာ	မှတ်ချက်
(၁)	(၂)	(၃)	(၄)	(၅)	(၆)	(၇)	(၈)	(၉)	(၁၀)	(၁၁)	(၁၂)	(၁၃)
၉၂					-				-	၉၃၃.၂၃	၉၃၃.၂၃	
၉၃					-				-	၇၇၂	၇၇၂	
၉၄					-				-	၅၃၅	၅၃၅	
၉၅					-				-	၈၈၇	၈၈၇	
၉၆					-				-	၆၅၀	၆၅၀	
၉၇					-				-	၉၄၃	၉၄၃	
၉၈					-				-	၇၈၀	၇၈၀	
၉၉					-				-	၆၆၀.၈၉	၆၆၀.၈၉	
၁၀၀					၂၀၀				၂၀၀	၅၅၇	၇၅၇	
၁၀၁					၃၀၅				၃၀၅	၃၀၀	၆၀၅	
၁၀၂					၄၀၀				၄၀၀	၂၀၉	၆၀၉	
၁၀၃					၃၀၀				၃၀၀	၃၇၅	၆၇၅	
၁၀၄					-				-	၆၈၈	၆၈၈	
၁၀၅					၂၀၀				၂၀၀	၂၂၉	၄၂၉	

ဇစ်မြစ် - ခရိုင်သစ်တောဦးစီးဌာန၊ သာယာဝတီခရိုင်

သာယာဝတီခရိုင်အတွင်းရှိ မြို့နယ်အလိုက်တည်ထောင်ထားသည့်သစ်တောစိုက်ခင်းများစာရင်း

ဇယား(၂-၃-၁-၂) ခ

စဉ်	မြို့နယ်	သစ်မျိုး	စိုက်ခင်း အမျိုးအစား	တည် ထောင်သည့်ဝ်ခုနှစ်	ကြိုးဝိုင်း/ကြိုးပြင် ကာကွယ်တော/ ကြိုးပြင်တော	အကွက် အမှတ် ခုတ်ကွက်အမှတ်	စိုက်ခင်း အမှတ်	တည် ထောင်ပြီး ဧရိယာ (ဧက)	ပန္နက် အကွာ အဝေး	လက်ရှိ ဧရိယာ(ဧက) ၂၀၁၅ခုနှစ်	မှတ်ချက်
(၁)	(၂)	(၃)	(၄)	(၅)	(၆)	(၇)	(၈)	(၉)	(၁၀)	(၁၁)	(၁၂)
၁	သာယာဝတီ	ကျွန်း	စီးပွားရေး	၁၉၈၁-၈၂	သုံးဆယ်	၆၆	၁/၈၀	၃၀၀	၈၁/၂ x ၈၁/၂	-	
					သာယာဝတီမြို့နယ်ပေါင်း			**၃၀၀**			
၂	လက်ပံတန်း	ကျွန်း	စီးပွားရေး	၁၉၈၁-၈၂	ကုန်းဘီးလင်း	၈	၁/၈၁	၂၅၃	၈၁/၂ x ၈၁/၂	၂၅	
		။	စီးပွားရေး	၁၉၈၁-၈၂	ကုန်းဘီးလင်း	၁၀	၂/၈၁	၈၆	၈၁/၂ x ၈၁/၂	၁၀	
		။	စီးပွားရေး	၁၉၈၁-၈၂	ကုန်းဘီးလင်း	၁၁	၃/၈၁	၆၇	၈၁/၂ x ၈၁/၂	၁၀	
					လက်ပံတန်းမြို့နယ်ပေါင်း			**၄၂၆**		**၄၅**	
၃	အုတ်ဖို	ကျွန်း	စီးပွားရေး	၁၉၈၁-၈၂	ဂမုန်း	၈၀	၁/၈၁	၂၅၀	၈၁/၂ x ၈၁/၂	-	
					အုတ်ဖိုမြို့နယ်ပေါင်း			**၂၅၀**		-	
၄	ကြို့ပင်ကောက်	ကျွန်း	စီးပွားရေး	၁၉၈၁-၈၂	ဘော်ဘင်	၁၅	၁/၈၁	၂၀၀	၈၁/၂ x ၈၁/၂	-	
					ကြို့ပင်ကောက်မြို့နယ်ပေါင်း			**၂၀၀**		**-**	
၅	နတ်တလင်း	ကျွန်း	စီးပွားရေး	၁၉၈၁-၈၂	ဘော်ဘင်	၉၁	၁/၈၁	၁၀၀	၈၁/၂ x ၈၁/၂	-	
		။			တောင်ညို	၅၂	၂/၈၁	၁၅၀	၈၁/၂ x ၈၁/၂	၁၅	
					နတ်တလင်းမြို့နယ်ပေါင်း			**၂၅၀**		၁၅	
					၁၉၈၁-၁၉၈၂ ပေါင်း			**၁၄၀၆**		**၆၀**	

ဇစ်မြစ်- ခရိုင်သစ်တောဦးစီးဌာန၊ သာယာဝတီခရိုင်

သာယာဝတီခရိုင်အတွင်းရှိ မြို့နယ်အလိုက်တည်ထောင်ထားသည့်သစ်တောစိုက်ခင်းများစာရင်း

ဇယား(၂-၃-၁-၂) ခ

စဉ်	မြို့နယ်	သစ်မျိုး	စိုက်ခင်း အမျိုးအစား	တည် ထောင်သည့်ဝိုနှစ်	ကြိုးဝိုင်း/ကြိုးပြင် ကာကွယ်တော/ ကြိုးပြင်တော	အကွက် အမှတ် ခုတ်ကွက်အမှတ်	စိုက်ခင်း အမှတ်	တည် ထောင်ပြီးဧရိယာ (ဧက)	ပန္နက် အကွာ အဝေး	လက်ရှိ ဧရိယာ(ဧက) ၂၀၁၅ခုနှစ်	မှတ် ချက်
(၁)	(၂)	(၃)	(၄)	(၅)	(၆)	(၇)	(၈)	(၉)	(၁၀)	(၁၁)	(၁၂)
၁	သာယာဝတီ	ကျွန်း	စီးပွားရေး	၁၉၈၂-၈၃	သုံးဆယ်	၆၇	၁/၈၂	၆၄	၈၁/၂ x ၈၁/၂	-	
		။	စီးပွားရေး	၁၉၈၂-၈၃	သုံးဆယ်	၆၈၊ ၆၉	၂/၈၂	၈၆	၈၁/၂ x ၈၁/၂	-	
		သစ်မာ	စီးပွားရေး	၁၉၈၂-၈၃	ကမ်းနီ	၁၁၈	၃/၈၂	၂၀၀	၈၁/၂ x ၈၁/၂	-	
					သာယာဝတီမြို့နယ်ပေါင်း			**၃၅၀**		**-**	
၂	လက်ပံတန်း	ကျွန်း	စီးပွားရေး	၁၉၈၂-၈၃	ကုန်းဘီးလင်း	၉	၁/၈၂	၂၀၀	၈၁/၂ x ၈၁/၂	-	
		။	စီးပွားရေး	၁၉၈၂-၈၃	ညောင်ပင်ဇင်း	၁၀	၂/၈၂	၂၅၀	၈၁/၂ x ၈၁/၂	၁၅၀	
		။	စီးပွားရေး	၁၉၈၂-၈၃	မုက္ခာ	၄	၃/၈၂	၁၀၀	၈၁/၂ x ၈၁/၂	၆၀	
		။	စီးပွားရေး	၁၉၈၂-၈၃	ကုဒင်ဘီးလင်း	၁	၄/၈၂	၁၀၀	၈၁/၂ x ၈၁/၂	၃၀	
					လက်ပံတန်းမြို့နယ်ပေါင်း			**၆၅၀**		**၂၄၀**	
၃	မင်းလှ	ကျွန်း	စီးပွားရေး	၁၉၈၂-၈၃	မင်းလှ	၂၀	၁/၈၂	၂၀၀	၈၁/၂ x ၈၁/၂	-	
					မင်းလှမြို့နယ်ပေါင်း			**၂၀၀**		**-**	
၄	အုတ်ဖို	ကျွန်း	စီးပွားရေး	၁၉၈၂-၈၃	ဂမုန်း	၈၁	၁/၈၂	၂၅၀	၈၁/၂ x ၈၁/၂	-	
		သစ်မာ	စီးပွားရေး	၁၉၈၂-၈၃	ဂမုန်း	၈၁		၅၀	၈၁/၂ x ၈၁/၂	-	
					အုတ်ဖိုမြို့နယ်ပေါင်း			**၃၀၀**		**-**	
၅	ကြို့ပင် ကောက်	ကျွန်း	စီးပွားရေး	၁၉၈၂-၈၃	ဘော်ဘင်	၁၅	၁/၈၂	၂၅၀	၈၁/၂ x ၈၁/၂	-	
		သစ်မာ	စီးပွားရေး	၁၉၈၂-၈၃	ဘော်ဘင်	၁၅	၂/၈၂	၅၀	၈၁/၂ x ၈၁/၂	-	
					ကြို့ပင်ကောက်မြို့နယ်ပေါင်း			**၃၀၀**			
၆	နတ်တလင်း	ကျွန်း	စီးပွားရေး	၁၉၈၂-၈၃	ဘော်ဘင်	၉၂	၁/၈၂	၂၀၀	၈၁/၂ x ၈၁/၂	-	
		။	စီးပွားရေး	၁၉၈၂-၈၃	ဘော်ဘင်	၈၁	၂/၈၂	၃၀၀	၈၁/၂ x ၈၁/၂	-	
		သစ်မာ	စီးပွားရေး	၁၉၈၂-၈၃	တောင်ညို	၅၂၊၅၃	၃/၈၂	၁၀၀	၈၁/၂ x ၈၁/၂	-	
					နတ်တလင်းမြို့နယ်ပေါင်း			**၆၀၀**		–	
					၁၉၈၂-၁၉၈၃ ပေါင်း			**၂၄၀၀**		**၂၄၀**	

ဇစ်မြစ် - ခရိုင်သစ်တောဦးစီးဌာန၊ သာယာဝတီခရိုင်

သာယာဝတီခရိုင်အတွင်းရှိ မြို့နယ်အလိုက်တည်ထောင်ထားသည့်သစ်တောစိုက်ခင်းများစာရင်း

ဇယား(၂-၃-၁-၂) ခ

စဉ်	မြို့နယ်	သစ်မျိုး	စိုက်ခင်း အမျိုးအစား	တည် ထောင်သည့်ဝိုနှစ်	ကြိုးဝိုင်း/ကြိုးပြင် ကာကွယ်တော/ ကြိုးပြင်တော	အကွက် အမှတ် ခုတ်ကွက်အမှတ်	စိုက်ခင်း အမှတ်	တည် ထောင်ပြီး ဧရိယာ (ဧက)	ပန္နက် အကွာအဝေး	လက်ရှိ ဧရိယာ(ဧက) ၂၀၁၅ခုနှစ်	မှတ်ချက်
(၁)	(၂)	(၃)	(၄)	(၅)	(၆)	(၇)	(၈)	(၉)	(၁၀)	(၁၁)	(၁၂)
၁	သာယာဝတီ	ကျွန်း	စီးပွားရေး	၁၉၈၃-၈၄	သုံးဆယ်	၆၉	၁/၈၃	၁၀၀	၈၁/၂ x ၈၁/၂	-	
		သစ်မာ	စီးပွားရေး	၁၉၈၃-၈၄	ကမ်းနီ	၁၂၀	၂/၈၃	၂၀၀	၈၁/၂ x ၈၁/၂	-	
					သာယာဝတီမြို့နယ်ပေါင်း			**၃၀၀**		-	
၂	လက်ပံတန်း	ကျွန်း	စီးပွားရေး	၁၉၈၃-၈၄	ညောင်ပင်ဇင်း	၄၅	၃/၈၃	၁၅၀	၈၁/၂ x ၈၁/၂	၇၅	
		။	စီးပွားရေး	၁၉၈၃-၈၄	ညောင်ပင်ဇင်း	၄၃	၄/၈၃	၁၀၀	၈၁/၂ x ၈၁/၂	၅၀	
		။	စီးပွားရေး	၁၉၈၃-၈၄	ညောင်ပင်ဇင်း	၄၃၊၄၄	၅/၈၃	၁၅၀	၈၁/၂ x ၈၁/၂	၈၅	
		။	စီးပွားရေး	၁၉၈၃-၈၄	ညောင်ပင်ဇင်း	၄၄	၆/၈၃	၁၀၀	၈၁/၂ x ၈၁/၂	၂၅	
		။	စီးပွားရေး	၁၉၈၃-၈၄	ကဒင်ဘီးလင်း	၂	၇/၈၃	၂၀၀	၈၁/၂ x ၈၁/၂	၅၅	
		သစ်မာ	စီးပွားရေး	၁၉၈၃-၈၄	ကုံးဘီးလင်း	၁၂	၁/၈၃	၁၀၀	၈၁/၂ x ၈၁/၂	၄၀	
		။	စီးပွားရေး	၁၉၈၃-၈၄	မုက္ခာ	၄	၈/၈၃	၁၀၀	၈၁/၂ x ၈၁/၂	၇၀	
			ကျေးရွာထင်း	၁၉၈၃-၈၄	ကုံးဘီးလင်း	၁၂	၂/၈၃	၁၀၀	၆'×၆'	-	
					လက်ပံတန်းမြို့နယ်ပေါင်း			**၁၀၀၀**		**၄၀၀**	
၃	မင်းလှ	ကျွန်း	စီးပွားရေး	၁၉၈၃-၈၄	မင်းလှ	၈	၁/၈၃	၁၅၀	၈၁/၂ x ၈၁/၂	-	
		။	စီးပွားရေး	၁၉၈၃-၈၄	မင်းလှ	၁၃	၂/၈၃	၁၅၀	၈၁/၂ x ၈၁/၂		
					မင်းလှမြို့နယ်ပေါင်း			**၃၀၀**		-	
၄	အုတ်ဖို	ကျွန်း	စီးပွားရေး	၁၉၈၃-၈၄	ဂမုန်း	၇၃၊၈၁	၁/၈၃	၂၅၀	၈၁/၂ x ၈၁/၂	-	
		သစ်မာ	စီးပွားရေး	၁၉၈၃-၈၄	ဂမုန်း	၇၇၊ ၈၀	၂/၈၃	၁၀၀	၈၁/၂ x ၈၁/၂	-	
			ကျေးရွာထင်း	၁၉၈၃-၈၄	ဂမုန်း	၇၄ ၊ ၈၀	၃/၈၃	၁၀၀	၈၁/၂ x ၈၁/၂		
					အုတ်ဖိုမြို့နယ်ပေါင်း			**၄၅၀**		-	

သာယာဝတီခရိုင်အတွင်းရှိ မြို့နယ်အလိုက်တည်ထောင်ထားသည့်သစ်တောစိုက်ခင်းများစာရင်း

ဇယား(၂-၃-၁-၂) ခ

စဉ်	မြို့နယ်	သစ်မျိုး	စိုက်ခင်း အမျိုးအစား	တည် ထောင် သည့်ဝိခုနှစ်	ကြိုးဝိုင်း/ကြိုးပြင် ကာကွယ်တော/ ကြိုးပြင်တော	အကွက် အမှတ် ခုတ်ကွက်အမှတ်	စိုက်ခင်း အမှတ်	တည် ထောင်ပြီး ဧရိယာ (ဧက)	ပန္နက် အကွာ အဝေး	လက်ရှိ ဧရိယာ(ဧက) ၂၀၁၅ခုနှစ်	မှတ်ချက်
(၁)	(၂)	(၃)	(၄)	(၅)	(၆)	(၇)	(၈)	(၉)	(၁၀)	(၁၁)	(၁၂)
၅	ကြို့ပင်	ကျွန်း	စီးပွားရေး	၁၉၈၃-၈၄	ဘော်ဘင်	၁၄	၁/၈၃	၂၅၀	၈၁/၂ x ၈၁/၂	၄၀	
	ကောက်	သစ်မာ	စီးပွားရေး	၁၉၈၃-၈၄	ဘော်ဘင်	၁၄	၂/၈၃	၂၀၀	၈၁/၂ x ၈၁/၂	၁၈	
					ကြို့ပင်ကောက်မြို့နယ်ပေါင်း			**၄၅၀**		၅၈	
၆	ဇီးကုန်း		ကျေးရွာထင်း	၁၉၈၃-၈၄	ကံကြီး	၉	၁/၈၃	၁၀၀	၆'×၆'		
					ဇီးကုန်းမြို့နယ်ပေါင်း			**၁၀၀**			
၇	နတ်တလင်း	ကျွန်း	စီးပွားရေး	၁၉၈၃-၈၄	ဘော်ဘင်	၅၁	၁/၈၃	၃၀၀	၈၁/၂ x ၈၁/၂	**၂၀**	
		။	စီးပွားရေး	၁၉၈၃-၈၄	ဘော်ဘင်	၉၂	၃/၈၃	၂၀၀	၈၁/၂ x ၈၁/၂	-	
		သစ်မာ	စီးပွားရေး	၁၉၈၃-၈၄	တောင်ညို	၅၃	၂/၈၃	၂၀၀	၈၁/၂ x ၈၁/၂	-	
		။	စီးပွားရေး	၁၉၈၃-၈၄	တောင်ညို	၉၂	၄/၈၃	၅၀	၆'×၆'		
					နတ်တလင်းမြို့နယ်ပေါင်း			**၇၅၀**		၂၀	
					၁၉၈၃-၁၉၈၄ ပေါင်း			**၃၃၅၀**		**၄၇၈**	

ဇစ်မြစ် - ခရိုင်သစ်တောဦးစီးဌာန၊ သာယာဝတီခရိုင်

သာယာဝတီခရိုင်အတွင်းရှိ မြို့နယ်အလိုက်တည်ထောင်ထားသည့်သစ်တောစိုက်ခင်းများစာရင်း

ဇယား(၂-၃-၁-၂) ခ

စဉ်	မြို့နယ်	သစ်မျိုး	စိုက်ခင်း အမျိုးအစား	တည် ထောင် သည့်ဝိုနှစ်	ကြိုးဝိုင်း/ကြိုးပြင် ကာကွယ်တော/ ကြိုးပြင်တော	အကွက် အမှတ် ခုတ်ကွက်အမှတ်	စိုက်ခင်း အမှတ်	တည် ထောင်ပြီး ဧရိယာ (ဧက)	ပန္နက် အကွာ အဝေး	လက်ရှိ ဧရိယာ(ဧက) ၂၀၁၅ခုနှစ်	မှတ် ချက်
(၁)	(၂)	(၃)	(၄)	(၅)	(၆)	(၇)	(၈)	(၉)	(၁၀)	(၁၁)	(၁၂)
၁	သာယာဝတီ	သစ်မာ	စီးပွားရေး	၁၉၈၄-၈၅	သုံးဆယ်	၆၄	၁/၈၄	၄၀၀	၈၁/၂ x ၈၁/၂	၁၀၀	
		။	စီးပွားရေး	၁၉၈၄-၈၅	သုံးဆယ်	၅၉	၃/၈၄	၂၅၀	၈၁/၂ x ၈၁/၂	-	
		-	ကျေးရွာထင်း	၁၉၈၄-၈၅	သင်တောရိုး	၂၁၊၂၂	၂/၈၄	၁၅၀	၆'×၆'	-	
					သာယာဝတီမြို့နယ်ပေါင်း			၈၀၀		၁၀၀	
၂	လက်ပံတန်း	ကျွန်း	စီးပွားရေး	၁၉၈၄-၈၅	ကုန်းဘီးလင်း	၅	၁/၈၄	၂၀၀	၈၁/၂ x ၈၁/၂	၅၀	
	။	ကျွန်း	စီးပွားရေး	၁၉၈၄-၈၅	ကုန်းဘီးလင်း	၆	၂/၈၄	၂၀၀	၈၁/၂ x ၈၁/၂	၅၀	
	။	ကျွန်း	စီးပွားရေး	၁၉၈၄-၈၅	ညောင်ပင်ဇင်း	၄၃	၃/၈၄	၆၀	၈၁/၂ x ၈၁/၂	၃၀	
	။	ကျွန်း	စီးပွားရေး	၁၉၈၄-၈၅	ညောင်ပင်ဇင်း	၄၂	၄/၈၄	၄၀	၈၁/၂ x ၈၁/၂	၂၀	
	။	ကျွန်း	စီးပွားရေး	၁၉၈၄-၈၅	ညောင်ပင်ဇင်း	၄၄	၃/၈၄	၁၀၀	၈၁/၂ x ၈၁/၂	၃၀	
	။	ကျွန်း	စီးပွားရေး	၁၉၈၄-၈၅	ညောင်ပင်ဇင်း	၃	၁/၈၄	၁၂၀	၈၁/၂ x ၈၁/၂	၇၀	
	။	ကျွန်း	စီးပွားရေး	၁၉၈၄-၈၅	ကဒင်ဘီးလင်း	၃	၈/၈၄	၁၃၀	၈၁/၂ x ၈၁/၂	၅၀	
	။	သစ်မာ	စီးပွားရေး	၁၉၈၄-၈၅	မုက္ခာ	၃	၇/၈၄	၁၀၀	၈၁/၂ x ၈၁/၂	၅၃	
					လက်ပံတန်းမြို့နယ်ပေါင်း			၉၅၀		၃၅၃	
၃	မင်းလှ	ကျွန်း	စီးပွားရေး	၁၉၈၄-၈၅	မုက္ခာ	၂၇	၂/၈၄	၄၉၄	၈၁/၂ x ၈၁/၂	၅၀	
		ကျွန်း	စီးပွားရေး	၁၉၈၄-၈၅	မုက္ခာ	၂၈	၃/၈၄	၁၅၆	၈၁/၂ x ၈၁/၂	၂၆	
			ကျေးရွာထင်း	၁၉၈၄-၈၅	စစ်ကွင်း	၁၁၊၂၁	၁/၈၄	၄၅၀	၆'×၆'	-	
					မင်းလှမြို့နယ်ပေါင်း			၁၁၀၀		၇၆	
၄	အုတ်ဖို	ကျွန်း	စီးပွားရေး	၁၉၈၄-၈၅	ဂမုန်း	၆	၁/၈၄	၄၀၀	၈၁/၂ x ၈၁/၂	-	
					အုတ်ဖိုမြို့နယ်ပေါင်း			၄၀၀		-	

သာယာဝတီခရိုင်အတွင်းရှိ မြို့နယ်အလိုက်တည်ထောင်ထားသည့်သစ်တောစိုက်ခင်းများစာရင်း

ဇယား(၂-၃-၁-၂) ခ

စဉ်	မြို့နယ်	သစ်မျိုး	စိုက်ခင်း အမျိုးအစား	တည် ထောင် သည့်ဝိုနှစ်	ကြိုးဝိုင်း/ကြိုးပြင် ကာကွယ်တော/ ကြိုးပြင်တော	အကွက် အမှတ် ခုတ်ကွက်အမှတ်	စိုက်ခင်း အမှတ်	တည် ထောင်ပြီး ဧရိယာ (ဧက)	ပန္နက် အကွာ အဝေး	လက်ရှိ ဧရိယာ(ဧက) ၂၀၁၅ခုနှစ်	မှတ် ချက်
(၁)	(၂)	(၃)	(၄)	(၅)	(၆)	(၇)	(၈)	(၉)	(၁၀)	(၁၁)	(၁၂)
၅	ကြို့ပင်ကောက်	ကျွန်း	စီးပွားရေး	၁၉၈၄-၈၅	ဘော်ဘင်	၁၄	၁/၈၄	၂၀၀	၈၁/၂ x ၈၁/၂	၃၀	
		ကျွန်း	စီးပွားရေး	၁၉၈၄-၈၅	ဘော်ဘင်	၁၃	၂/၈၄	၂၀၀	၈၁/၂ x ၈၁/၂	၃၀	
		သစ်မာ	စီးပွားရေး	၁၉၈၄-၈၅	ဘော်ဘင်	၅	၃/၈၄	၁၅၀	၈၁/၂ x ၈၁/၂	-	
		။	စီးပွားရေး	၁၉၈၄-၈၅	ဘော်ဘင်	၅	၄/၈၄	၇၅	၈၁/၂ x ၈၁/၂	-	
		-	ကျေးရွာထင်း	၁၉၈၄-၈၅	ရွှေလောင်း	၁၀၈	၅/၈၄	၅၀	၆'×၆'	-	
					ကြို့ပင်ကောက်မြို့နယ်ပေါင်း			**၆၇၅**		**၆၀**	
၆	ဇီးကုန်း		ကျေးရွာထင်း	၁၉၈၄-၈၅	ကန်ကြီး	၇၊ ၈	၁/၈၄	၁၅၀	၆'×၆'	-	
					ဇီးကုန်းမြို့နယ်ပေါင်း			**၁၅၀**		**-**	
၇	နတ္တလင်း	ကျွန်း	စီးပွားရေး	၁၉၈၄-၈၅	တောင်ညို	၅၁	၁/၈၄	၃၅၀	၈၁/၂ x ၈၁/၂	၂၀	
		။	စီးပွားရေး	၁၉၈၄-၈၅	တောင်ညို	၉၀	၂/၈၄	၃၅၀	၈၁/၂ x ၈၁/၂	-	
			သစ်မာ	၁၉၈၄-၈၅	ဘော်ဘင်	၈၉	၂/၈၄	၃၀၀	၈၁/၂ x ၈၁/၂	-	
		-	ကျေးရွာထင်း	၁၉၈၄-၈၅	ဘော်ဘင်	၈၉	၂/၈၄	၁၀၀	၆'×၆'	-	
					နတ်တလင်းမြို့နယ်ပေါင်း			**၁၁၀၀**		**၂၀**	
					၁၉၈၄-၁၉၈၅ပေါင်း			**၅၁၇၅**		**၆၀၉**	

ဇစ်မြစ်- ခရိုင်သစ်တောဦးစီးဌာန၊ သာယာဝတီခရိုင်

သာယာဝတီခရိုင်အတွင်းရှိ မြို့နယ်အလိုက်တည်ထောင်ထားသည့်သစ်တောစိုက်ခင်းများစာရင်း

ဇယား(၂-၃-၁-၂) ခ

စဉ်	မြို့နယ်	သစ်မျိုး	စိုက်ခင်း အမျိုးအစား	တည် ထောင်သည့်ဝ်ခုနှစ်	ကြိုးဝိုင်း/ကြိုးပြင်ကာကွယ်တော/ ကြိုးပြင်တော	အကွက် အမှတ် ခုတ်ကွက်အမှတ်	စိုက်ခင်း အမှတ်	တည် ထောင်ပြီးဧရိယာ (ဧက)	ပန္နက် အကွာအဝေး	လက်ရှိ ဧရိယာ(ဧက) ၂၀၁၅ခုနှစ်	မှတ်ချက်
(၁)	(၂)	(၃)	(၄)	(၅)	(၆)	(၇)	(၈)	(၉)	(၁၀)	(၁၁)	(၁၂)
၁	သာယာဝတီ	သစ်မာ	စီးပွားရေး	၁၉၈၅-၈၆	သုံးဆယ်	၆၅	၁/၈၅	၄၀၀	၈၁/၂ x ၈၁/၂	-	
	။	သစ်မာ	စီးပွားရေး	၁၉၈၅-၈၆	သုံးဆယ်	၆၀	၄/၈၅	၁၀၀	၈၁/၂ x ၈၁/၂	-	
	။		ကျေးရွာထင်း	၁၉၈၅-၈၆	သင်တောရိုး	၂၈မှ၃၀	၂/၈၅	၄၅၀	၆' x ၆'	-	
	။		ကျေးရွာထင်း	၁၉၈၅-၈၆	သုံးဆယ်	၆၀	၃/၈၅	၂၀၀	၆' x ၆'	-	
					သာယာဝတီမြို့နယ်ပေါင်း			**၁၁၅၀**		**-**	
၂	လက်ပံတန်း	ကျွန်း	စီးပွားရေး	၁၉၈၅-၈၆	ညောင်ပင်ဇင်း	၅၀	၂/၈၅	၂၀၀	၈၁/၂ x ၈၁/၂	၁၇၀	
		ကျွန်း	စီးပွားရေး	၁၉၈၅-၈၆	မုက္ခာ	၂၊၃	၃၊၄/၈၅	၃၀၅	၈၁/၂ x ၈၁/၂	၂၁၀	
		ကျွန်း	စီးပွားရေး	၁၉၈၅-၈၆	ကဒင်ဘီးလင်း	၃၊၄	၄/၈၅	၁၉၅	၈၁/၂ x ၈၁/၂	၇၅	
		သစ်မာ	စီးပွားရေး	၁၉၈၅-၈၆	ကုန်ဝ်းဘီးလင်း	၄	၁/၈၅	၃၀၀	၈၁/၂ x ၈၁/၂	-	
					လက်ပံတန်းမြို့နယ်ပေါင်း			**၁၀၀၀**		**၄၅၅**	
၃	မင်းလှ	ကျွန်း	စီးပွားရေး	၁၉၈၅-၈၆	မုက္ခာ	၂၀၊ ၃၁	၁/၈၅	၂၀၀	၈၁/၂ x ၈၁/၂	၂၀	
		သစ်မာ	စီးပွားရေး	၁၉၈၅-၈၆	ဝံလူးအပတော	-	၂/၈၅	၁၀၀	၈၁/၂ x ၈၁/၂	-	
		သစ်မာ	စီးပွားရေး	၁၉၈၅-၈၆	ဝံလူးအပတော	-	၄/၈၅	၃၀၀	၈၁/၂ x ၈၁/၂	-	
			ကျေးရွာထင်း	၁၉၈၅-၈၆	စစ်ကွင်း	၈ ၊ ၁၀	၁/၈၅	၄၆၀	၈၁/၂ x ၈၁/၂	-	
			ကျေးရွာထင်း	၁၉၈၅-၈၆	ဝံလူးအပတော	-	၃/၈၅	၃၀၀	၆' x ၆'	-	
			ကျေးရွာထင်း	၁၉၈၅-၈၆	ဝံလူးအပတော	-	၃/၈၅	၁၀၀	၆' x ၆'	-	
					မင်းလှမြို့နယ်ပေါင်း			**၁၄၆၀**		**၂၀**	
၄	အုတ်ဖို	ကျွန်း	စီးပွားရေး	၁၉၈၅-၈၆	ဂမုန်း	၇၃	၁/၈၅	၄၀၀	၈၁/၂ x ၈၁/၂	-	
					အုတ်ဖိုမြို့နယ်ပေါင်း			**၄၀၀**		**-**	

သာယာဝတီခရိုင်အတွင်းရှိ မြို့နယ်အလိုက်တည်ထောင်ထားသည့်သစ်တောစိုက်ခင်းများစာရင်း

ဇယား(၂-၃-၁-၂) ခ

စဉ်	မြို့နယ်	သစ်မျိုး	စိုက်ခင်း အမျိုးအစား	တည် ထောင် သည့်ဝိခုနှစ်	ကြိုးဝိုင်း/ကြိုးပြင် ကာကွယ်တော/ ကြိုးပြင်တော	အကွက် အမှတ် ခုတ်ကွက်အမှတ်	စိုက်ခင်း အမှတ်	တည် ထောင်ပြီး ဧရိယာ (ဧက)	ပန္နက် အကွာ အဝေး	လက်ရှိ ဧရိယာ(ဧက) ၂၀၁၅ခုနှစ်	မှတ် ချက်
(၁)	(၂)	(၃)	(၄)	(၅)	(၆)	(၇)	(၈)	(၉)	(၁၀)	(၁၁)	(၁၂)
၅	ကြို့ပင်ကောက်	ကျွန်း	စီးပွားရေး	၁၉၈၅-၈၆	ဘော်ဘင်	၆	၁/၈၅	၄၀၀	၈၁/၂ x ၈၁/၂	၁၅၀	
		သစ်မာ	စီးပွားရေး	၁၉၈၅-၈၆	ရွှေလောင်း	၁၀၈	၂/၈၅	၅၀	၈၁/၂ x ၈၁/၂	-	
			ကျေးရွာထင်း	၁၉၈၅-၈၆	ရွှေလောင်း	၁၀၈	၃/၈၅	၁၅၀	၆' x ၆'	-	
					ကြို့ပင်ကောက်မြို့နယ်ပေါင်း			**၆၀၀**		**၁၅၀**	
၆	ဇီးကုန်း	သစ်မာ	စီးပွားရေး	၁၉၈၅-၈၆	ကန်ကြီး	၂၃ ၊ ၂၄	၁/၈၅	၂၀၀	၈၁/၂ x ၈၁/၂	-	
			ကျေးရွာထင်း	၁၉၈၅-၈၆	ကန်ကြီး	၁၉၊ ၃၀	၂/၈၅	၃၀၀	၆' x ၆'	-	
					ဇီးကုန်းမြို့နယ်ပေါင်း			**၅၀၀**		**-**	
၇	နတ်တလင်း	ကျွန်း	စီးပွားရေး	၁၉၈၅-၈၆	တောင်ညို	၆၆၊ ၆၇	၁/၈၅	၈၀၀	၈၁/၂ x ၈၁/၂	-	
	။		ကျေးရွာထင်း	၁၉၈၅-၈၆	ဘော်ဘင်	၈၄	၂/၈၅	၂၀၀	၆' x ၆'	-	
					နတ်တလင်းမြို့နယ်ပေါင်း			**၁၀၀၀**		**-**	
					၁၉၈၅-၁၉၈၆ ပေါင်း			**၆၄၁၀**		**၆၂၅**	

ဇစ်မြစ်- ခရိုင်သစ်တောဦးစီးဌာန၊ သာယာဝတီခရိုင်

သာယာဝတီခရိုင်အတွင်းရှိ မြို့နယ်အလိုက်တည်ထောင်ထားသည့်သစ်တောစိုက်ခင်းများစာရင်း

ဇယား(၂-၃-၁-၂) ခ

စဉ်	မြို့နယ်	သစ်မျိုး	စိုက်ခင်း အမျိုးအစား	တည် ထောင်သည့်ဝိခုနှစ်	ကြိုးဝိုင်း/ကြိုးပြင် ကာကွယ်တော/ ကြိုးပြင်တော	အကွက် အမှတ် ခုတ်ကွက်အမှတ်	စိုက်ခင်း အမှတ်	တည် ထောင်ပြီး ဧရိယာ (ဧက)	ပန္နက် အကွာအဝေး	လက်ရှိ ဧရိယာ(ဧက) ၂၀၁၅ခုနှစ်	မှတ်ချက်
(၁)	(၂)	(၃)	(၄)	(၅)	(၆)	(၇)	(၈)	(၉)	(၁၀)	(၁၁)	(၁၂)
၁	သာယာဝတီ	သစ်မာ	စီးပွားရေး	၁၉၈၆-၈၇	သဲဝါ	၁၂၃၊ ၁၂၄	၁/၈၆	၆၀၀	၈၁/၂ x ၈၁/၂	-	
			ကျေးရွာထင်း	၁၉၈၆-၈၇	ကုန်းဘီးလင်း	၁	၂/၈၆	၁၈၀	၆' x ၆'	-	
	။		ကျေးရွာထင်း	၁၉၈၆-၈၇	သင်တောရိုး	၁၃၊ ၁၄	၂/၈၆	၂၀၀	၆' x ၆'	-	
					သာယာဝတီမြို့နယ်ပေါင်း			**၉၈၀**		-	
၂	လက်ပံတန်း	ကျွန်း	စီးပွားရေး	၁၉၈၆-၈၇	ညောင်ပင်ဇင်း	၅၀ ၊ ၅၁	၁/၈၆	၂၅၀	၈၁/၂ x ၈၁/၂	၁၇၅	
	။	ကျွန်း	စီးပွားရေး	၁၉၈၆-၈၇	ကုန်းဘီးလင်း	၃ ၊ ၅	၃/၈၆	၅၀	၈၁/၂ x ၈၁/၂	၃	
	။	ကျွန်း	စီးပွားရေး	၁၉၈၆-၈၇	မုက္ခာကြိုးပြင်	-	၇/၈၆	၁၁၀	၈၁/၂ x ၈၁/၂	၉၀	
	။	ကျွန်း	စီးပွားရေး	၁၉၈၆-၈၇	မုက္ခာ	၆	၄/၈၆	၁၇၅	၈၁/၂ x ၈၁/၂	၅၄	
	။	ကျွန်း	စီးပွားရေး	၁၉၈၆-၈၇	ကုံးဘီးလင်း	၄	၃/၈၆	၆၅	၈၁/၂ x ၈၁/၂	၄၅	
	။	သစ်မာ	စီးပွားရေး	၁၉၈၆-၈၇	ကုန်းဘီးလင်း	၃ ၊ ၅	၂/၈၆	၄၀၀	၈၁/၂ x ၈၁/၂	၁၅	
	။	သစ်မာ	စီးပွားရေး	၁၉၈၆-၈၇	မုက္ခာ	၁	၃/၈၆	၂၀၀	၈၁/၂ x ၈၁/၂	၇၅	
	။	သစ်မာ	စီးပွားရေး	၁၉၈၆-၈၇	မုက္ခာကြိုးပြင်	-	၄/၈၆	၁၀၀	၈၁/၂ x ၈၁/၂	၄၆	
					လက်ပံတန်းမြို့နယ်ပေါင်း			**၁၃၅၀**		**၅၀၃**	
၃	မင်းလှ	ကျွန်း	စီးပွားရေး	၁၉၈၆-၈၇	မင်းလှ	၃ ၊ ၄	၂/၈၆	၆၅၀	၈၁/၂ x ၈၁/၂	၁၀၀	
	။		ကျေးရွာထင်း	၁၉၈၆-၈၇	ဝံလူးအပတော	-	၁/၈၆	၄၂၀	၆' x ၆'	-	
					မင်းလှမြို့နယ်ပေါင်း			**၁၀၇၀**		**၁၀၀**	
၄	အုတ်ဖို	ကျွန်း	စီးပွားရေး	၁၉၈၆-၈၇	ဂမုန်း	၇၄	၁/၈၆	၅၀၀	၈၁/၂ x ၈၁/၂	-	
		သစ်မာ	စီးပွားရေး	၁၉၈၆-၈၇	ဂမုန်း	၇၄	၁/၈၆	၅၀	၈၁/၂ x ၈၁/၂	-	
					အုတ်ဖိုမြို့နယ်ပေါင်း			**၅၅၀**		-	

သာယာဝတီခရိုင်အတွင်းရှိ မြို့နယ်အလိုက်တည်ထောင်ထားသည့်သစ်တောစိုက်ခင်းများစာရင်း

ဇယား(၂-၃-၁-၂) ခ

စဉ်	မြို့နယ်	သစ်မျိုး	စိုက်ခင်း အမျိုးအစား	တည် ထောင် သည့်ဝ်ခုနှစ်	ကြိုးဝိုင်း/ကြိုးပြင် ကာကွယ်တော/ ကြိုးပြင်တော	အကွက် အမှတ် ခုတ်ကွက်အမှတ်	စိုက်ခင်း အမှတ်	တည် ထောင်ပြီး ဧရိယာ (ဧက)	ပန္နက် အကွာ အဝေး	လက်ရှိ ဧရိယာ(ဧက) ၂၀၁၅ခုနှစ်	မှတ်ချက်
(၁)	(၂)	(၃)	(၄)	(၅)	(၆)	(၇)	(၈)	(၉)	(၁၀)	(၁၁)	(၁၂)
၅	ကြို့ပင်ကောက်	ကျွန်း	စီးပွားရေး	၁၉၈၆-၈၇	ဘော်ဘင်	၃	၁/၈၆	၄၅၀	၈၁/၂ x ၈၁/၂	၁၅၀	
		သစ်မာ	စီးပွားရေး	၁၉၈၆-၈၇	ဘော်ဘင်	၄	၂/၈၆	၂၀၀	၈၁/၂ x ၈၁/၂	-	
					ကြို့ပင်ကောက်မြို့နယ်ပေါင်း			၆၅၀		၁၅၀	
၆	ဇီးကုန်း	သစ်မာ	စီးပွားရေး	၁၉၈၆-၈၇	ဘော်ဘင်	၈၅	၁/၈၆	၄၅၀	၈၁/၂ x ၈၁/၂	-	
	။		ကျေးရွာထင်း	၁၉၈၆-၈၇	ကန်ကြီး	၁၀ မှ ၁၂	၂/၈၆	၁၅၀	၆' x ၆'	-	
					ဇီးကုန်းမြို့နယ်ပေါင်း			၆၀၀		-	
၇	နတ်တလင်း	ကျွန်း	စီးပွားရေး	၁၉၈၆-၈၇	ဘော်ဘင်	၈၄	၁/၈၆	၃၀၀	၈၁/၂ x ၈၁/၂	-	
		ကျွန်း	စီးပွားရေး	၁၉၈၆-၈၇	တောင်ညို	၁၅၁	၂/၈၆	၆၀၀	၈၁/၂ x ၈၁/၂	-	
					နတ်တလင်းမြို့နယ်ပေါင်း			၉၀၀		-	
					၁၉၈၆-၁၉၈၇ ပေါင်း			**၆၁၀၀**		**၇၅၃**	

ဇစ်မြစ် - ခရိုင်သစ်တောဦးစီးဌာန၊ သာယာဝတီခရိုင်

သာယာဝတီခရိုင်အတွင်းရှိ မြို့နယ်အလိုက်တည်ထောင်ထားသည့်သစ်တောစိုက်ခင်းများစာရင်း

ဇယား(၂-၃-၁-၂) ခ

စဉ်	မြို့နယ်	သစ်မျိုး	စိုက်ခင်း အမျိုးအစား	တည် ထောင် သည့်ဝိုနှစ်	ကြိုးဝိုင်း/ကြိုးပြင် ကာကွယ်တော/ ကြိုးပြင်တော	အကွက် အမှတ် ခုတ်ကွက်အမှတ်	စိုက်ခင်း အမှတ်	တည် ထောင်ပြီး ဧရိယာ (ဧက)	ပန္နက် အကွာ အဝေး	လက်ရှိ ဧရိယာ(ဧက) ၂၀၁၅ခုနှစ်	မှတ် ချက်
(၁)	(၂)	(၃)	(၄)	(၅)	(၆)	(၇)	(၈)	(၉)	(၁၀)	(၁၁)	(၁၂)
၁	သာယာဝတီ	သစ်မာ	စီးပွားရေး	၁၉၈၇-၈၈	သဲဝါ	၁၂၅၊ ၁၂၆	၁/၈၇	၃၀၀	၈၁၀/၂ x ၈၁၀/၂	-	
	။	သစ်မာ	စီးပွားရေး	၁၉၈၇-၈၈	သုံးဆယ် ကုန်းဘီးလင်း	၅၉ ၁	၂/၈၇	၃၀၀	၈၁၀/၂ x ၈၁၀/၂ ၈၁၀/၂ x ၈၁၀/၂	-	
					သာယာဝတီမြို့နယ်ပေါင်း			**၆၀၀**		**-**	
၂	လက်ပံတန်း	ကျွန်း	စီးပွားရေး	၁၉၈၇-၈၈	ကုန်းဘီးလင်း	၄	၁/၈၇	၁၂၀	၈၁၀/၂ x ၈၁၀/၂	၅၀	
		ကျွန်း	စီးပွားရေး	၁၉၈၇-၈၈	ကုန်းဘီးလင်း	၅	၂/၈၇	၁၁၀	၈၁၀/၂ x ၈၁၀/၂	၄၀	
		ကျွန်း	စီးပွားရေး	၁၉၈၇-၈၈	ညောင်ပင်ဖင်း	၅၄ ၊ ၅၅	၃/၈၇	၃၇၀	၈၁၀/၂ x ၈၁၀/၂	၃၂၀	
		ကျွန်း	စီးပွားရေး	၁၉၈၇-၈၈	မုက္ခာ	၇ ၊ ၈	၄/၈၇	၃၂၅	၈၁၀/၂ x ၈၁၀/၂	၂၁၀	
		ကျွန်း	စီးပွားရေး	၁၉၈၇-၈၈	မုက္ခာ	၁၆	၃/၈၇	၆၀	၈၁၀/၂ x ၈၁၀/၂	၂၅	
		ကျွန်း	စီးပွားရေး	၁၉၈၇-၈၈	ကုတင်ဘီးလင်း	၉	၁/၈၇	၃၁၅	၈၁၀/၂ x ၈၁၀/၂	၁၀၀	
		သစ်မာ	စီးပွားရေး	၁၉၈၇-၈၈	ကုန်းဘီးလင်း	၄	၁/၈၇	၁၀၀	၈၁၀/၂ x ၈၁၀/၂	၂၀	
					လက်ပံတန်းမြို့နယ်ပေါင်း			**၁၄၀၀**		**၇၆၅**	
၃	မင်းလှ	ကျွန်း	စီးပွားရေး	၁၉၈၇-၈၈	ဝံလူးအပတော	-	၁/၈၇	၄၀၀	၈၁၀/၂ x ၈၁၀/၂	-	
		ကျွန်း	စီးပွားရေး	၁၉၈၇-၈၈	မင်းလှ	၄ ၊ ၅	၃/၈၇	၆၀၀	၈၁၀/၂ x ၈၁၀/၂	-	
		သစ်မာ	စီးပွားရေး	၁၉၈၇-၈၈	ဝံလူးအပတော	-	၂/၈၇	၁၀၀	၈၁၀/၂ x ၈၁၀/၂	-	
					မင်းလှမြို့နယ်ပေါင်း			**၁၁၀၀**		**-**	
၄	အုတ်ဖို	ကျွန်း	စီးပွားရေး	၁၉၈၇-၈၈	ဂမုန်း	၇၄၊ ၇၈၊ ၇၉	၁/၈၇	၆၀၀	၈၁၀/၂ x ၈၁၀/၂	-	
					အုတ်ဖိုမြို့နယ်ပေါင်း			**၆၀၀**	၈၁၀/၂ x ၈၁၀/၂	**-**	
၅	ကြို့ပင်ကောက်	ကျွန်း	စီးပွားရေး	၁၉၈၇-၈၈	ဘော်ဘင်	၂	၁/၈၇	၆၀၀		၃၀၀	
					ကြို့ပင်ကောက်မြို့နယ်ပေါင်း			**၆၀၀**	၈၁၀/၂ x ၈၁၀/၂	**၃၀၀**	**၆၀၀**

သာယာဝတီခရိုင်အတွင်းရှိ မြို့နယ်အလိုက်တည်ထောင်ထားသည့်သစ်တောစိုက်ခင်းများစာရင်း

ဇယား(၂-၃-၁-၂) ခ

စဉ်	မြို့နယ်	သစ်မျိုး	စိုက်ခင်း အမျိုးအစား	တည် ထောင် သည့်ဝိခုနှစ်	ကြိုးဝိုင်း/ကြိုးပြင် ကာကွယ်တော/ ကြိုးပြင်တော	အကွက် အမှတ် ခုတ်ကွက်အမှတ်	စိုက်ခင်း အမှတ်	တည် ထောင်ပြီး ဧရိယာ (ဧက)	ပန္နက် အကွာ အဝေး	လက်ရှိ ဧရိယာ(ဧက) ၂၀၁၅ခုနှစ်	မှတ် ချက်
(၁)	(၂)	(၃)	(၄)	(၅)	(၆)	(၇)	(၈)	(၉)	(၁၀)	(၁၁)	(၁၂)
၆	ဓိုးကုန်း	ကျွန်း	စီးပွားရေး	၁၉၈၇-၈၈	ဘော်ဘင်	၈၅	၁/၈၇	၃၅၀	၈၁/၂ x ၈၁/၂	-	
		ကျွန်း	စီးပွားရေး	၁၉၈၇-၈၈	ဘော်ဘင်	၄၄	၂/၈၇	၁၅၀	၈၁/၂ x ၈၁/၂	-	
					ဓိုးကုန်းမြို့နယ်ပေါင်း			**၅၀၀**			
၇	နတ်တလင်း	ကျွန်း	စီးပွားရေး	၁၉၈၇-၈၈	ဘော်ဘင်	၆၄၊၆၅	၁/၈၇	၆၀၀	၈၁/၂ x ၈၁/၂	-	
		ကျွန်း	စီးပွားရေး	၁၉၈၇-၈၈	ဘော်ဘင်	၈၄	၂/၈၇	၁၀၀	၈၁/၂ x ၈၁/၂	-	
		ကျွန်း	စီးပွားရေး	၁၉၈၇-၈၈	ဘော်ဘင်	၈၇	၃/၈၇	၂၀၀	၈၁/၂ x ၈၁/၂	-	
					နတ်တလင်းမြို့နယ်ပေါင်း			**၉၀၀**		-	
					၁၉၈၇-၁၉၈၈ ပေါင်း			**၅၇၀၀**		**၁၀၆၅**	

ဇစ်မြစ်- ခရိုင်သစ်တောဦးစီးဌာန၊ သာယာဝတီခရိုင်

သာယာဝတီခရိုင်အတွင်းရှိ မြို့နယ်အလိုက်တည်ထောင်ထားသည့်သစ်တောစိုက်ခင်းများစာရင်း

ဇယား(၂-၃-၁-၂) ခ

စဉ်	မြို့နယ်	သစ်မျိုး	စိုက်ခင်း အမျိုးအစား	တည် ထောင် သည့်ဝ်ခုနှစ်	ကြိုးဝိုင်း/ကြိုးပြင် ကာကွယ်တော/ ကြိုးပြင်တော	အကွက် အမှတ် ခုတ်ကွက်အမှတ်	စိုက်ခင်း အမှတ်	တည် ထောင်ပြီး ဧရိယာ (ဧက)	ပန္နက် အကွာ အဝေး	လက်ရှိ ဧရိယာ(ဧက) ၂၀၁၅ခုနှစ်	မှတ် ချက်
(၁)	(၂)	(၃)	(၄)	(၅)	(၆)	(၇)	(၈)	(၉)	(၁၀)	(၁၁)	(၁၂)
၁	သာယာဝတီ	သစ်မာ	စီးပွားရေး	၁၉၈၈-၈၉	ကမ်းနီ	၁၁၉	၁/၈၈	၃၀၀	၈၁/၂ x ၈၁/၂	-	
		သစ်မာ	စီးပွားရေး	၁၉၈၈-၈၉	သုံးဆယ်	၅၇	၂/၈၈	၂၃၀	၈၁/၂ x ၈၁/၂	၂၀	
		သစ်မာ	စီးပွားရေး	၁၉၈၈-၈၉	သုံးဆယ်	၆၀	၃/၈၈	၇၀	၈၁/၂ x ၈၁/၂	-	
					သာယာဝတီမြို့နယ်ပေါင်း			**၆၀၀**		**၂၀**	
၂	လက်ပံတန်း	ကျွန်း	စီးပွားရေး	၁၉၈၈-၈၉	ကုန်းဘီးလင်း	၂၁	၁/၈၈	၃၅၀	၈၁/၂ x ၈၁/၂	၁၅၀	
	။	ကျွန်း	စီးပွားရေး	၁၉၈၈-၈၉	ညောင်ပင်ဇင်း	၅၂ ၊ ၅၉	၂/၈၈	၃၆၀	၈၁/၂ x ၈၁/၂	၃၀၀	
	။	ကျွန်း	စီးပွားရေး	၁၉၈၈-၈၉	မုက္ခာ	၁၆	၅/၈၈	၁၄၀	၈၁/၂ x ၈၁/၂	၅၀	
	။	ကျွန်း	စီးပွားရေး	၁၉၈၈-၈၉	မုက္ခာ	၉	၅/၈၈	၁၀၀	၈၁/၂ x ၈၁/၂	၅၀	
	။	ကျွန်း	စီးပွားရေး	၁၉၈၈-၈၉	ကုန်းဘီးလင်း	၁၀	၆/၈၈	၂၁၀	၈၁/၂ x ၈၁/၂	၁၂၀	
	။	သစ်မာ	စီးပွားရေး	၁၉၈၈-၈၉	ညောင်ပင်ဇင်း	၅၉	၃/၈၈	၁၄၀	၈၁/၂ x ၈၁/၂	၂၀	
					လက်ပံတန်းမြို့နယ်ပေါင်း			**၁၃၀၀**		**၆၉၀**	
၃	မင်းလှ	ကျွန်း	စီးပွားရေး	၁၉၈၈-၈၉	ဝံလူးအပတော	-	၁/၈၈	၄၅၀	၈၁/၂ x ၈၁/၂	၂၀၀	
	။	ကျွန်း	စီးပွားရေး	၁၉၈၈-၈၉	မင်းလှ	၅၊ ၆၊ ၇	၃/၈၈	၈၀၀	၈၁/၂ x ၈၁/၂	-	
	။	သစ်မာ	စီးပွားရေး	၁၉၈၈-၈၉	ဝံလူးအပတော	-	၂/၈၈	၁၀၀	၈၁/၂ x ၈၁/၂	-	
					မင်းလှမြို့နယ်ပေါင်း			**၁၃၅၀**		**၂၀၀**	
၄	အုတ်ဖို	ကျွန်း	စီးပွားရေး	၁၉၈၈-၈၉	ဂမုန်း	၇၅	၁/၈၈	၆၅၀	၈၁/၂ x ၈၁/၂	-	
					အုတ်ဖိုမြို့နယ်ပေါင်း			**၆၅၀**		**-**	

သာယာဝတီခရိုင်အတွင်းရှိ မြို့နယ်အလိုက်တည်ထောင်ထားသည့်သစ်တောစိုက်ခင်းများစာရင်း

ဇယား(၂-၃-၁-၂) ခ

စဉ်	မြို့နယ်	သစ်မျိုး	စိုက်ခင်း အမျိုးအစား	တည် ထောင် သည့်ဝ်ခုနှစ်	ကြိုးဝိုင်း/ကြိုးပြင် ကာကွယ်တော/ ကြိုးပြင်တော	အကွက် အမှတ် ခုတ်ကွက်အမှတ်	စိုက်ခင်း အမှတ်	တည် ထောင်ပြီး ဧရိယာ (ဧက)	ပန္နက် အကွာ အဝေး	လက်ရှိ ဧရိယာ(ဧက) ၂၀၁၅ခုနှစ်	မှတ်ချက်
(၁)	(၂)	(၃)	(၄)	(၅)	(၆)	(၇)	(၈)	(၉)	(၁၀)	(၁၁)	(၁၂)
၅	ကြို့ပင်	ကျွန်း	စီးပွားရေး	၁၉၈၈-၈၉	ဘော်ဘင်	၂	၁/၈၈	၁၅၀	၈၁/၂ x ၈၁/၂	၇၅	
	ကောက်	ကျွန်း	စီးပွားရေး	၁၉၈၈-၈၉	ဘော်ဘင်	၇	၂/၈၈	၄၀၀	၈၁/၂ x ၈၁/၂	၂၃၀	
	။	ကျွန်း	စီးပွားရေး	၁၉၈၈-၈၉	ဘော်ဘင်	၈	၃/၈၈	၅၀	၈၁/၂ x ၈၁/၂	၁၅	
					ကြို့ပင်ကောက်မြို့နယ်ပေါင်း			**၆၀၀**		**၃၂၀**	
၆	ဇီးကုန်း	ကျွန်း	စီးပွားရေး	၁၉၈၈-၈၉	ရွှေဖလား	၁၀၆	၁/၈၈	**၄၀**	၈၁/၂ x ၈၁/၂	-	
		ကျွန်း	စီးပွားရေး	၁၉၈၈-၈၉	ရွှေဖလား	၁၀၇	၂/၈၈	**၂၉၅**	၈၁/၂ x ၈၁/၂	-	
	။	ကျွန်း	စီးပွားရေး	၁၉၈၈-၈၉	ဘော်ဘင်	၄၄	၃/၈၈	**၁၆၅**	၈၁/၂ x ၈၁/၂	-	
					ဇီးကုန်းမြို့နယ်ပေါင်း			**၅၀၀**		**-**	
၇	နတ်တလင်း	ကျွန်း	စီးပွားရေး	၁၉၈၈-၈၉	တောင်ညို	၆၆	၁/၈၈	၃၀၀	၈၁/၂ x ၈၁/၂	-	
	။	ကျွန်း	စီးပွားရေး	၁၉၈၈-၈၉	တောင်ညို	၆၂ ၊ ၆၄	၂/၈၈	၃၀၀	၈၁/၂ x ၈၁/၂	-	
	။	ကျွန်း	စီးပွားရေး	၁၉၈၈-၈၉	ဘော်ဘင်	၈၉	၃/၈၈	၃၀၀	၈၁/၂ x ၈၁/၂	-	
					နတ်တလင်းမြို့နယ်ပေါင်း			**၉၀၀**		**-**	
					၁၉၈၈-၁၉၈၉ခုနှစ်ပေါင်း			**၅၉၀၀**		**၁၂၃၀**	

ဇစ်မြစ်- ခရိုင်သစ်တောဦးစီးဌာန၊ သာယာဝတီခရိုင်

သာယာဝတီခရိုင်အတွင်းရှိ မြို့နယ်အလိုက်တည်ထောင်ထားသည့်သစ်တောစိုက်ခင်းများစာရင်း

ဇယား(၂-၃-၁-၂) ခ

စဉ်	မြို့နယ်	သစ်မျိုး	စိုက်ခင်း အမျိုးအစား	တည် ထောင် သည့်ဝ်ခုနှစ်	ကြိုးဝိုင်း/ကြိုးပြင် ကာကွယ်တော/ ကြိုးပြင်တော	အကွက် အမှတ် ခုတ်ကွက်အမှတ်	စိုက်ခင်း အမှတ်	တည် ထောင်ပြီး ဧရိယာ (ဧက)	ပန္နက် အကွာ အဝေး	လက်ရှိ ဧရိယာ(ဧက) ၂၀၁၅ခုနှစ်	မှတ် ချက်
(၁)	(၂)	(၃)	(၄)	(၅)	(၆)	(၇)	(၈)	(၉)	(၁၀)	(၁၁)	(၁၂)
၁	သာယာဝတီ	ကျွန်း	စီးပွားရေး	၁၉၈၉-၉၀	သုံးဆယ်	၅၇	၁/၈၉	၂၀၀	၈ ၁/၂ x ၈ ၁/၂	၈၀	
	။	သစ်မာ	စီးပွားရေး	၁၉၈၉-၉၀	သုံးဆယ်	၅၇	၂/၈၉	၁၀၀	၈ ၁/၂ x ၈ ၁/၂	-	
					သာယာဝတီမြို့နယ်ပေါင်း			**၃၀၀**		**၈၀**	
၂	လက်ပံတန်း	ကျွန်း	စီးပွားရေး	၁၉၈၉-၉၀	ကုန်းဘီးလင်း	၂၀	၁/၈၉	၂၅၀	၈ ၁/၂ x ၈ ၁/၂	၁၅၀	
	။	ကျွန်း	စီးပွားရေး	၁၉၈၉-၉၀	ညောင်ပင်ဇင်း	၄၈ ၊ ၄၉ ၊ ၆၀	၂/၈၉	၃၅၀	၈ ၁/၂ x ၈ ၁/၂	၃၀၀	
	။	ကျွန်း	စီးပွားရေး	၁၉၈၉-၉၀	ကာဒင်ဘီးလင်း	၁၀	၃/၈၉	၁၂၀	၈ ၁/၂ x ၈ ၁/၂	၂၀	
	။	ကျွန်း	စီးပွားရေး	၁၉၈၉-၉၀	မုက္ခာကြိုးပြင်	-	၄/၈၉	၃၃၀	၈ ၁/၂ x ၈ ၁/၂	၂၀၀	
					လက်ပံတန်းမြို့နယ်ပေါင်း			**၁၀၅၀**		**၆၇၀**	
၃	မင်းလှ	ကျွန်း	စီးပွားရေး	၁၉၈၉-၉၀	မုက္ခာ	၂၉	၁/၈၉	၂၀၀	၈ ၁/၂ x ၈ ၁/၂	၂၅	
	။	ကျွန်း	စီးပွားရေး	၁၉၈၉-၉၀	မုက္ခာ	၃၀	၂/၈၉	၃၀၀	၈ ၁/၂ x ၈ ၁/၂	၃၅	
	။	ကျွန်း	စီးပွားရေး	၁၉၈၉-၉၀	မုက္ခာ	၉	၃/၈၉	၅၅၀	၈ ၁/၂ x ၈ ၁/၂	-	
					မင်းလှမြို့နယ်ပေါင်း			**၁၀၅၀**		**၆၀**	
၄	အုတ်ဖို	ကျွန်း	စီးပွားရေး	၁၉၈၉-၉၀	ဂမုန်း	၇၁	၁/၈၉	၃၀၀	၈ ၁/၂ x ၈ ၁/၂	-	
	။	ကျွန်း	စီးပွားရေး	၁၉၈၉-၉၀	ဂမုန်း	၇၉	၂/၈၉	၂၀၀	၈ ၁/၂ x ၈ ၁/၂	-	
					အုတ်ဖိုမြို့နယ်ပေါင်း			**၅၀၀**		**-**	
၅	ကြို့ပင်ကောက်	ကျွန်း	စီးပွားရေး	၁၉၈၉-၉၀	ဘော်ဘင်	၄၁	၁/၈၉	၅၀၀	၈ ၁/၂ x ၈ ၁/၂	၃၀၀	
					ကြို့ပင်ကောက်မြို့နယ်ပေါင်း			**၅၀၀**		**၃၀၀**	

သာယာဝတီခရိုင်အတွင်းရှိ မြို့နယ်အလိုက်တည်ထောင်ထားသည့်သစ်တောစိုက်ခင်းများစာရင်း

ဇယား(၂-၃-၁-၂) ခ

စဉ်	မြို့နယ်	သစ်မျိုး	စိုက်ခင်း အမျိုး အစား	တည် ထောင် သည့်ဝိုက်နှစ်	ကြိုးဝိုင်း/ကြိုးပြင် ကာကွယ်တော/ ကြိုးပြင်တော	အကွက် အမှတ် ခုတ်ကွက်အမှတ်	စိုက်ခင်း အမှတ်	တည် ထောင်ပြီး ဧရိယာ (ဧက)	ပန္နက် အကွာ အဝေး	လက်ရှိ ဧရိ ယာ(ဧက) ၂၀၁၅ခုနှစ်	မှတ် ချက်
(၁)	(၂)	(၃)	(၄)	(၅)	(၆)	(၇)	(၈)	(၉)	(၁၀)	(၁၁)	(၁၂)
၆	ဇီးကုန်း	ကျွန်း	စီးပွားရေး	၁၉၈၉-၉၀	ရွှေဖလား	၁၀၆	၁/၈၉	၄၀၀	၈၁/၂ x ၈၁/၂	-	
					ဇီးကုန်းမြို့နယ်ပေါင်း			**၄၀၀**		-	
၇	နတ်တလင်း	ကျွန်း	စီးပွားရေး	၁၉၈၉-၉၀	တောင်ညို	၆၃	၁/၈၉	၄၀၀	၈၁/၂ x ၈၁/၂	-	
	။	ကျွန်း	စီးပွားရေး	၁၉၈၉-၉၀	တောင်ညို	၈၆	၂/၈၉	၁၀၀	၈၁/၂ x ၈၁/၂	-	
					နတ်တလင်းမြို့နယ်ပေါင်း			**၅၀၀**		-	
					၁၉၈၉-၁၉၉၀ ပေါင်း			**၄၃၀၀**		**၁၁၁၀**	

ဇစ်မြစ်- ခရိုင်သစ်တောဦးစီးဌာန၊ သာယာဝတီခရိုင်

သာယာဝတီခရိုင်အတွင်းရှိ မြို့နယ်အလိုက်တည်ထောင်ထားသည့်သစ်တောစိုက်ခင်းများစာရင်း

ဇယား(၂-၃-၁-၂) ခ

စဉ်	မြို့နယ်	သစ်မျိုး	စိုက်ခင်း အမျိုး အစား	တည် ထောင် သည့်ဝိခုနှစ်	ကြိုးဝိုင်း/ကြိုးပြင် ကာကွယ်တော/ ကြိုးပြင်တော	အကွက် အမှတ် ခုတ်ကွက်အမှတ်	စိုက်ခင်း အမှတ်	တည် ထောင်ပြီး ဧရိယာ (ဧက)	ပန္နက် အကွာ အဝေး	လက်ရှိ ဧရိယာ(ဧက) ၂၀၁၅ခုနှစ်	မှတ် ချက်
(၁)	(၂)	(၃)	(၄)	(၅)	(၆)	(၇)	(၈)	(၉)	(၁၀)	(၁၁)	(၁၂)
၁	သာယာဝတီ	ကျွန်း	စီးပွားရေး	၁၉၉၀-၉၁	သုံးဆယ်	၅၆	၁/၉၀	၄၀၀	၈၁/၂ x ၈၁/၂	၂၀	
					သာယာဝတီမြို့နယ်ပေါင်း			**၄၀၀**		**၂၀**	
၂	လက်ပံတန်း	ကျွန်း	စီးပွားရေး	၁၉၉၀-၉၁	ကုန်းဘီးလင်း	၁၈	၁/၉၀	၄၀၀	၈၁/၂ x ၈၁/၂	၁၀၀	
	။	ကျွန်း	စီးပွားရေး	၁၉၉၀-၉၁	ညောင်ပင်ဇင်း	၄၇	၂/၉၀	၁၅၀	၈၁/၂ x ၈၁/၂	၈၀	
	။	ကျွန်း	စီးပွားရေး	၁၉၉၀-၉၁	ညောင်ပင်ဇင်း	၅၈	၃/၉၀	၂၅၀	၈၁/၂ x ၈၁/၂	၁၇၅	
	။	ကျွန်း	စီးပွားရေး	၁၉၉၀-၉၁	ကုန်းဘီးလင်း	၅	၄/၉၀	၃၀၀	၈၁/၂ x ၈၁/၂	၇၅	
	။	ကျွန်း	စီးပွားရေး	၁၉၉၀-၉၁	မုက္ခာ	၅	၃/၉၀	၃၀၀	၈၁/၂ x ၈၁/၂	၁၇၅	
					လက်ပံတန်းမြို့နယ်ပေါင်း			**၁၄၀၀**		**၆၀၅**	
၃	မင်းလှ	ကျွန်း	စီးပွားရေး	၁၉၉၀-၉၁	မင်းလှ	၂၆၊ ၂၉	၁/၉၀	၅၅၀	၈၁/၂ x ၈၁/၂	၅၅	
	။	ကျွန်း	စီးပွားရေး	၁၉၉၀-၉၁	မင်းလှ	၁၀	၂/၉၀	၆၅၀	၈၁/၂ x ၈၁/၂	-	
					မင်းလှမြို့နယ်ပေါင်း			**၁၂၀၀**		**၅၅**	
၄	အုတ်ဖို	ကျွန်း	စီးပွားရေး	၁၉၉၀-၉၁	ဂမုန်း	၆၉ ၊ ၇၀	၁/၉၀	၆၀၀	၈၁/၂ x ၈၁/၂	၂၀၀	
	။	ကျွန်း	စီးပွားရေး	၁၉၉၀-၉၁	ဂမုန်း	၁၀၅	၂/၉၀	၆၀၀	၈၁/၂ x ၈၁/၂	-	
					အုတ်ဖိုမြို့နယ်ပေါင်း			**၁၂၀၀**		**၂၀၀**	

သာယာဝတီခရိုင်အတွင်းရှိ မြို့နယ်အလိုက်တည်ထောင်ထားသည့်သစ်တောစိုက်ခင်းများစာရင်း

ဇယား(၂-၃-၁-၂) ခ

စဉ်	မြို့နယ်	သစ်မျိုး	စိုက်ခင်း အမျိုး အစား	တည် ထောင် သည့်ဝ်ခုနှစ်	ကြိုးဝိုင်း/ကြိုးပြင် ကာကွယ်တော/ ကြိုးပြင်တော	အကွက် အမှတ် ခုတ်ကွက်အမှတ်	စိုက်ခင်း အမှတ်	တည် ထောင်ပြီး ဧရိယာ (ဧက)	ပန္နက် အကွာ အဝေး	လက်ရှိ ဧရိယာ(ဧက) ၂၀၁၅ခုနှစ်	မှတ် ချက်
(၁)	(၂)	(၃)	(၄)	(၅)	(၆)	(၇)	(၈)	(၉)	(၁၀)	(၁၁)	(၁၂)
၅	ကြို့ပင် ကောက်	ကျွန်း	စီးပွားရေး	၁၉၉၀-၉၁	ဘော်ဘင်	၄၃	၁/၉၀	၂၅၇	၈၁/၂ x ၈၁/၂	၂၀	
		ကျွန်း	စီးပွားရေး	၁၉၉၀-၉၁	ဘော်ဘင်	၄၄	၂/၉၀	၂၁၈	၈၁/၂ x ၈၁/၂	၁၃၀	
	။	ကျွန်း	စီးပွားရေး	၁၉၉၀-၉၁	ဂမုန်း	၁၀၂	၃/၉၀	၂၆၅	၈၁/၂ x ၈၁/၂	၆၇	
	။	ကျွန်း	စီးပွားရေး	၁၉၉၀-၉၁	ဂမုန်း	၁၀၄	၄/၉၀	၄၆၀	၈၁/၂ x ၈၁/၂	၈၅	
					ကြို့ပင်ကောက်မြို့နယ်ပေါင်း			**၁၂၀၀**		**၃၀၂**	
၆	နတ်တလင်း	ကျွန်း	စီးပွားရေး	၁၉၉၀-၉၁	တောင်ညို	၁၃၉	၁/၉၀	၃၀၀	၈၁/၂ x ၈၁/၂	၆	
	။	ကျွန်း	စီးပွားရေး	၁၉၉၀-၉၁	တောင်ညို	၁၄၀	၂/၉၀	၂၀၀	၈၁/၂ x ၈၁/၂	-	
	။	ကျွန်း	စီးပွားရေး	၁၉၉၀-၉၁	ဘော်ဘင်	၄၆	၃/၉၀	၅၀၀	၈၁/၂ x ၈၁/၂	၃	
	။	ကျွန်း	စီးပွားရေး	၁၉၉၀-၉၁	ဘော်ဘင်	၉၉	၄/၉၀	၂၀၀	၈၁/၂ x ၈၁/၂	၁၀၀	
					နတ်တလင်းမြို့နယ်ပေါင်း			**၁၂၀၀**		**၁၀၉**	
					၁၉၉၀-၁၉၉၁ ပေါင်း			**၆၆၀၀**		**၁၂၉၁**	

ဇစ်မြစ် - ခရိုင်သစ်တောဦးစီးဌာန၊ သာယာဝတီခရိုင်

သာယာဝတီခရိုင်အတွင်းရှိ မြို့နယ်အလိုက်တည်ထောင်ထားသည့်သစ်တောစိုက်ခင်းများစာရင်း

ဇယား(၂-၃-၁-၂) ခ

စဉ်	မြို့နယ်	သစ်မျိုး	စိုက်ခင်း အမျိုး အစား	တည် ထောင် သည့်ဝိခုနှစ်	ကြိုးဝိုင်း/ကြိုးပြင် ကာကွယ်တော/ ကြိုးပြင်တော	အကွက် အမှတ် ခုတ်ကွက်အမှတ်	စိုက်ခင်း အမှတ်	တည် ထောင်ပြီး ဧရိယာ (ဧက)	ပန္နက် အကွာ အဝေး	လက်ရှိ ဧရိယာ(ဧက) ၂၀၁၅ခုနှစ်	မှတ် ချက်
(၁)	(၂)	(၃)	(၄)	(၅)	(၆)	(၇)	(၈)	(၉)	(၁၀)	(၁၁)	(၁၂)
၁	သာယာဝတီ	ကျွန်း	စီးပွားရေး	၁၉၉၁-၉၂	သုံးဆယ်	၅၂	၁/၉၁	၁၂၀	၈၁/၂ X ၈၁/၂	၂၅	
					သုံးဆယ်	၆၀	၂/၉၁	၁၅၀	၈၁/၂ X ၈၁/၂	၀	
					ကုန်းဘီးလင်း	၁	၃/၉၁	၁၃၀	၈၁/၂ X ၈၁/၂	၀	
					သာယာဝတီမြို့နယ်ပေါင်း			၄၀၀		၂၅	
၂	လက်ပံတန်း	ကျွန်း	စီးပွားရေး	၁၉၉၁-၉၂	ကဒင်ဘီးလင်း	၅	၁/၉၁	၂၀၀	၈၁/၂ X ၈၁/၂	၀	
		ကျွန်း	စီးပွားရေး	၁၉၉၁-၉၂	ကဒင်ဘီးလင်း	၆	၂/၉၁	၄၀၀	၈၁/၂ X ၈၁/၂	၀	
		ကျွန်း	စီးပွားရေး	၁၉၉၁-၉၂	ညောင်ပင်ဇင်း	၅၁	၃/၉၁	၁၀၀	၈၁/၂ X ၈၁/၂	၆၅	
		ကျွန်း	စီးပွားရေး	၁၉၉၁-၉၂	ညောင်ပင်ဇင်း	၅၂၊၅၅၊၅၉	၄/၉၁	၂၀၀	၈၁/၂ X ၈၁/၂	၁၇၀	
		ကျွန်း	စီးပွားရေး	၁၉၉၁-၉၂	ကုန်းဘီးလင်း	၉၊၁၂	၃/၉၁	၃၀၀	၈၁/၂ X ၈၁/၂	၁၀၀	
					လက်ပံတန်းမြို့နယ်ပေါင်း			၁၂၀၀		၃၃၅	
၃	မင်းလှ	ကျွန်း	စီးပွားရေး	၁၉၉၁-၉၂	မုက္ခာ	၃၂၊ ၃၃	၁/၉၁	၂၁၇	၈၁/၂ X ၈၁/၂	၃၀	
		ကျွန်း	စီးပွားရေး	၁၉၉၁-၉၂	မင်းလှ	၈	၂/၉၁	၆၅၀	၈၁/၂ X ၈၁/၂	၀	
					မင်းလှမြို့နယ်ပေါင်း			၈၆၇		၃၀	
၄	အုတ်ဖို	ကျွန်း	စီးပွားရေး	၁၉၉၁-၉၂	ဂမုန်း	၇၁	၁/၉၁	၁၁၆	၈၁/၂ X ၈၁/၂	-	
		ကျွန်း	စီးပွားရေး	၁၉၉၁-၉၂	ဂမုန်း	၆၂၊ ၆၈	၂/၉၁	၁၈၄	၈၁/၂ X ၈၁/၂	၃၀	
		ကျွန်း	စီးပွားရေး	၁၉၉၁-၉၂	ဂမုန်း	၆၈ ၊၆၉	၃/၉၁	၃၀၀	၈၁/၂ X ၈၁/၂	၅၀	
		ကျွန်း	စီးပွားရေး	၁၉၉၁-၉၂	ဂမုန်း	၁၀၃	၄/၉၁	၆၀၀	၈၁/၂ X ၈၁/၂	၅၀	
					အုတ်ဖိုမြို့နယ်ပေါင်း			၁၂၀၀		၁၆၀	

သာယာဝတီခရိုင်အတွင်းရှိ မြို့နယ်အလိုက်တည်ထောင်ထားသည့်သစ်တောစိုက်ခင်းများစာရင်း

ဇယား(၂-၃-၁-၂) ခ

စဉ်	မြို့နယ်	သစ်မျိုး	စိုက်ခင်း အမျိုး အစား	တည် ထောင် သည့်ဝ်ခုနှစ်	ကြိုးဝိုင်း/ကြိုးပြင် ကာကွယ်တော/ ကြိုးပြင်တော	အကွက် အမှတ် ခုတ်ကွက်အမှတ်	စိုက်ခင်း အမှတ်	တည် ထောင်ပြီး ဧရိယာ (ဧက)	ပန္နက် အကွာ အဝေး	လက်ရှိ ဧရိယာ(ဧက) ၂၀၁၅ခုနှစ်	မှတ် ချက်
(၁)	(၂)	(၃)	(၄)	(၅)	(၆)	(၇)	(၈)	(၉)	(၁၀)	(၁၁)	(၁၂)
၅	ကြို့ပင်	ကျွန်း	စီးပွားရေး	၁၉၉၁-၉၂	ဘော်ဘင်	၁၅	၁/၉၁	၁၇၀	၈၁/၂ X ၈၁/၂	၀	
	ကောက်	ကျွန်း	စီးပွားရေး	၁၉၉၁-၉၂	ဘော်ဘင်	၁၆	၂/၉၁	၁၈၀	၈၁/၂ X ၈၁/၂	၀	
		ကျွန်း	စီးပွားရေး	၁၉၉၁-၉၂	ဘော်ဘင်	၁	၃/၉၁	၂၅၂	၈၁/၂ X ၈၁/၂	၁၀၀	
		ကျွန်း	စီးပွားရေး	၁၉၉၁-၉၂	ဂမုန်း	၁၀၆	၄/၉၁	၁၉၈	၈၁/၂ X ၈၁/၂	၄၅	
					ကြို့ပင်ကောက်မြို့နယ်ပေါင်း			၈၀၀		၁၄၅	
၆	နတ်တလင်း	ကျွန်း	စီးပွားရေး	၁၉၉၁-၉၂	တောင်ညို	၃၂၊၄၈၊၅၀	၁/၉၁	၄၀၀	၈၁/၂ X ၈၁/၂	၀	
		ကျွန်း	စီးပွားရေး	၁၉၉၁-၉၂	တောင်ညို	၃၃	၂/၉၁	၁၀၀	၈၁/၂ X ၈၁/၂	၀	
		ကျွန်း	စီးပွားရေး	၁၉၉၁-၉၂	ဘော်ဘင်	၄၈	၃/၉၁	၁၅၀	၈၁/၂ X ၈၁/၂	၀	
		ကျွန်း	စီးပွားရေး	၁၉၉၁-၉၂	ဘော်ဘင်	၄၆၊ ၆၈	၄/၉၁	၄၅၀	၈၁/၂ X ၈၁/၂	၀	
		ကျွန်း	စီးပွားရေး	၁၉၉၁-၉၂	ဘော်ဘင်	၉၈၊ ၉၉	၃/၉၁	၄၀၀	၈၁/၂ X ၈၁/၂	၇	
					နတ်တလင်းမြို့နယ်ပေါင်း			၁၅၀၀		၇	
					၁၉၉၁-၁၉၉၂ ပေါင်း			၅၉၆၇		၆၇၂	

ဇစ်မြစ်- ခရိုင်သစ်တောဦးစီးဌာန၊ သာယာဝတီခရိုင်

သာယာဝတီခရိုင်အတွင်းရှိ မြို့နယ်အလိုက်တည်ထောင်ထားသည့်သစ်တောစိုက်ခင်းများစာရင်း

ဇယား(၂-၃-၁-၂) ခ

စဉ်	မြို့နယ်	သစ်မျိုး	စိုက်ခင်း အမျိုး အစား	တည် ထောင် သည့်ဝိခုနှစ်	ကြိုးဝိုင်း/ကြိုးပြင် ကာကွယ်တော/ ကြိုးပြင်တော	အကွက် အမှတ် ခုတ်ကွက်အမှတ်	စိုက်ခင်း အမှတ်	တည် ထောင်ပြီး ဧရိယာ (ဧက)	ပန္နက် အကွာ အဝေး	လက်ရှိ ဧရိယာ(ဧက) ၂၀၁၅ခုနှစ်	မှတ် ချက်
(၁)	(၂)	(၃)	(၄)	(၅)	(၆)	(၇)	(၈)	(၉)	(၁၀)	(၁၁)	(၁၂)
၁	သာယာဝတီ	ကျွန်း	စီးပွားရေး	၁၉၉၂-၉၃	သုံးဆယ်	၆၁	၁/၉၂	၂၅၀	၈၁/၂ X ၈၁/၂	၁၂	
		မျိုးစုံ	ကျေးရွာထင်း	၁၉၉၂-၉၃	ကုန်းဘီးလင်း	၁၂	၂/၉၂	၂၅၀	၆' × ၆'	၀	
					သာယာဝတီမြို့နယ်ပေါင်း			**၅၀၀**		**၁၂**	
၂	လက်ပံတန်း	ကျွန်း	စီးပွားရေး	၁၉၉၂-၉၃	ကြေးနီချောင်း	၈၇၊၈၈၊၈၉၊၉၀	၁/၉၂	၆၅၀	၈၁/၂ X ၈၁/၂	၄၅၀	
		ကျွန်း	စီးပွားရေး	၁၉၉၂-၉၃	ညောင်ပင်ဇင်း	၅၇	၂/၉၂	၃၅၀	၈၁/၂ X ၈၁/၂	၃၀၀	
		ကျွန်း	စီးပွားရေး	၁၉၉၂-၉၃	ကုန်းဘီးလင်း	၂၀၊၂၁	၃/၉၂	၃၀၀	၈၁/၂ X ၈၁/၂	၁၂၀	
					လက်ပံတန်းမြို့နယ်ပေါင်း			**၁၃၀၀**		**၈၇၀**	
၃	မင်းလှ	ကျွန်း	စီးပွားရေး	၁၉၉၂-၉၃	မုက္ခာ	၃၄၊၃၅	၁/၉၂	၂၅၀	၈၁/၂ X ၈၁/၂	၅၀	
		ကျွန်း	စီးပွားရေး	၁၉၉၂-၉၃	မင်းလှ	၁၁	၂/၉၂	၂၇၄	၈၁/၂ X ၈၁/၂	၀	
		မျိုးစုံ	ကျေးရွာထင်း	၁၉၉၂-၉၃	မုက္ခာ	၃၄၊၃၅	၁/၉၂	၁၅၀	၈၁/၂ X ၈၁/၂	၀	
					မင်းလှမြို့နယ်ပေါင်း			**၆၇၄**		**၅၀**	
၄	အုတ်ဖို	ကျွန်း	စီးပွားရေး	၁၉၉၂-၉၃	ဂမုန်း	၁၀၈	၁/၉၂	၅၀၀	၈၁/၂ X ၈၁/၂	၃၀	
		ကျွန်း	စီးပွားရေး	၁၉၉၂-၉၃	ဂမုန်း	၇၂၊၇၃၊၈၀	၂/၉၂	၄၀၀	၈၁/၂ X ၈၁/၂	၂၀၀	
		ကျွန်း	စီးပွားရေး	၁၉၉၂-၉၃	ဂမုန်း	၄	၃/၉၂	၃၀၀	၈၁/၂ X ၈၁/၂	၅၀	
		မျိုးစုံ	ကျေးရွာထင်း	၁၉၉၂-၉၃	ဂမုန်း	၄	၃/၉၂	၁၀၀	၆' × ၆'	၀	
					အုတ်ဖိုမြို့နယ်ပေါင်း			**၁၃၀၀**		**၂၈၀**	

သာယာဝတီခရိုင်အတွင်းရှိ မြို့နယ်အလိုက်တည်ထောင်ထားသည့်သစ်တောစိုက်ခင်းများစာရင်း

ဇယား(၂-၃-၁-၂) ခ

စဉ်	မြို့နယ်	သစ်မျိုး	စိုက်ခင်း အမျိုး အစား	တည် ထောင် သည့်ဝ်ခုနှစ်	ကြိုးဝိုင်း/ကြိုးပြင် ကာကွယ်တော/ ကြိုးပြင်တော	အကွက် အမှတ် ခုတ်ကွက်အမှတ်	စိုက်ခင်း အမှတ်	တည် ထောင်ပြီး ဧရိယာ (ဧက)	ပန္နက် အကွာ အဝေး	လက်ရှိ ဧရိယာ(ဧက) ၂၀၁၅ခုနှစ်	မှတ် ချက်
(၁)	(၂)	(၃)	(၄)	(၅)	(၆)	(၇)	(၈)	(၉)	(၁၀)	(၁၁)	(၁၂)
၅	ကြို့ပင်	ကျွန်း	စီးပွားရေး	၁၉၉၂-၉၃	ဘော်ဘင်	၁၆	၁/၉၂	၂၇၀	၈၁/၂ X ၈၁/၂	၀	
	ကောက်	ကျွန်း	စီးပွားရေး	၁၉၉၂-၉၃	ဘော်ဘင်	၁၇	၂/၉၂	၂၅၀	၈၁/၂ X ၈၁/၂	၇၄	
		ကျွန်း	စီးပွားရေး	၁၉၉၂-၉၃	ဘော်ဘင်	၁	၃/၉၂	၉၈	၈၁/၂ X ၈၁/၂	၂၄	
		ကျွန်း	စီးပွားရေး	၁၉၉၂-၉၃	ဂမုန်း	၁၀၂	၄/၉၂	၁၅၀	၈၁/၂ X ၈၁/၂	၄၅	
		ကျွန်း	စီးပွားရေး	၁၉၉၂-၉၃	ဂမုန်း	၁၀၆	၁/၉၂	၄၃၂	၈၁/၂ X ၈၁/၂	၁၂၀	
					ကြို့ပင်ကောက်မြို့နယ်ပေါင်း			**၁၂၀၀**		**၂၆၃**	
၆	နတ်တလင်း	ကျွန်း	စီးပွားရေး	၁၉၉၂-၉၃	တောင်ညို	၄၈၊၄၉	၁/၉၂	၇၈၀	၈၁/၂ X ၈၁/၂	၁၈	
		ကျွန်း	စီးပွားရေး	၁၉၉၂-၉၃	ဘော်ဘင်	၄၈၊၅၀	၂/၉၂	၅၂၀	၈၁/၂ X ၈၁/၂	၀	
		ကျွန်း	စီးပွားရေး	၁၉၉၂-၉၃	ဘော်ဘင်	၉၈	၃/၉၂	၁၈၀	၈၁/၂ X ၈၁/၂	၀	
		ကျွန်း	စီးပွားရေး	၁၉၉၂-၉၃	ဘော်ဘင်	၁၀၀	၄/၉၂	၁၂၀	၈၁/၂ X ၈၁/၂	၀	
					နတ်တလင်းမြို့နယ်ပေါင်း			**၁၆၀၀**		**၁၈**	
					၁၉၉၂-၁၉၉၃ ပေါင်း			**၆၅၇၄**		**၁၄၉၃**	

ဇစ်မြစ်- ခရိုင်သစ်တောဦးစီးဌာန၊ သာယာဝတီခရိုင်

သာယာဝတီခရိုင်အတွင်းရှိ မြို့နယ်အလိုက်တည်ထောင်ထားသည့်သစ်တောစိုက်ခင်းများစာရင်း

ဇယား(၂-၃-၁-၂) ခ

စဉ်	မြို့နယ်	သစ်မျိုး	စိုက်ခင်း အမျိုးအစား	တည် ထောင် သည့်ဝ်ခုနှစ်	ကြိုးဝိုင်း/ကြိုးပြင် ကာကွယ်တော/ ကြိုးပြင်တော	အကွက် အမှတ် ခုတ်ကွက်အမှတ်	စိုက်ခင်း အမှတ်	တည် ထောင်ပြီး ဧရိယာ (ဧက)	ပန္နက် အကွာ အဝေး	လက်ရှိ ဧရိယာ(ဧက) ၂၀၁၅ခုနှစ်	မှတ် ချက်
(၁)	(၂)	(၃)	(၄)	(၅)	(၆)	(၇)	(၈)	(၉)	(၁၀)	(၁၁)	(၁၂)
၁	သာယာဝတီ	ကျွန်း	စီးပွားရေး	၁၉၉၃-၉၄	သုံးဆယ်	၆၂	၁/၉၃	၃၀၀	၈၁/၂ x ၈၁/၂	၁၃	
		ကျွန်း	စီးပွားရေး	၁၉၉၃-၉၄	သုံးဆယ်	၆၁	၂/၉၃	၁၀၀	၈၁/၂ x ၈၁/၂	၈	
		ကျွန်း	စီးပွားရေး	၁၉၉၃-၉၄	သုံးဆယ်	၆၉	၃/၉၃	၁၈၆	၈၁/၂ x ၈၁/၂	၀	
					သာယာဝတီမြို့နယ်ပေါင်း			**၅၈၆**		**၂၁**	
၂	လက်ပံတန်း	ကျွန်း	စီးပွားရေး	၁၉၉၃-၉၄	ကြေးနီချောင်း	၉၁မှ၉၃	၁/၉၃	၅၀၀	၈၁/၂ x ၈၁/၂	၃၅၀	
		ကျွန်း	စီးပွားရေး	၁၉၉၃-၉၄	ညောင်ပင်ဇင်း	၄၀၊၄၇	၂/၉၃	၂၀၀	၈၁/၂ x ၈၁/၂	၁၀၅	
		ကျွန်း	စီးပွားရေး	၁၉၉၃-၉၄	ကုန်းဘီးလင်း	၂၂	၃/၉၃	၂၀၀	၈၁/၂ x ၈၁/၂	၂၅	
		သစ်မျိုးစုံ	ကျေးရွာထင်း	၁၉၉၃-၉၄	ညောင်ပင်ဇင်း	၅၅၊၅၆	၄/၉၃	၃၀၀	၈၁/၂ x ၈၁/၂	၁၀၀	
		မျိုးစုံ	ကျေးရွာထင်း	၁၉၉၃-၉၄	ကုန်းဘီးလင်း	၂၂	၃/၉၃	၂၀၀	၆' x ၆'	၂၅	
					လက်ပံတန်းမြို့နယ်ပေါင်း			**၁၈၀၀**		**၉၉၅**	
၃	မင်းလှ	ကျွန်း	စီးပွားရေး	၁၉၉၃-၉၄	မုက္ခာ	၃၂၊၃၃	၁/၉၃	၄၅၀	၈၁/၂ x ၈၁/၂	၁၀၀	
		ကျွန်း	စီးပွားရေး	၁၉၉၃-၉၄	မင်းလှ	၁၁၊၁၂	၂/၉၃	၅၀	၈၁/၂ x ၈၁/၂	၀	
		မျိုးစုံ	ကျေးရွာထင်း	၁၉၉၃-၉၄	မင်းလှ	၁၁၊၁၂	၃/၉၃	၂၅၀	၆' x ၆'	၀	
					မင်းလှမြို့နယ်ပေါင်း			**၇၅၀**		**၁၀၀**	
၄	အုတ်ဖို	ကျွန်း	စီးပွားရေး	၁၉၉၃-၉၄	ဂမုန်း	၁၀၃	၁/၉၃	၁၀၀	၈၁/၂ x ၈၁/၂	၁၀	
		ကျွန်း	စီးပွားရေး	၁၉၉၃-၉၄	ဂမုန်း	၈၂	၂/၉၃	၃၀၀	၈၁/၂ x ၈၁/၂	၀	
		ကျွန်း	စီးပွားရေး	၁၉၉၃-၉၄	ဂမုန်း	၇၈	၄/၉၃	၁၈၆	၈၁/၂ x ၈၁/၂	၀	
		ကျွန်း	စီးပွားရေး	၁၉၉၃-၉၄	ဂမုန်း	၇၃၊၇၄၊၈၀	၃/၉၃	၂၈၄	၈၁/၂ x ၈၁/၂	၀	
		ကျွန်း	စီးပွားရေး	၁၉၉၃-၉၄	ဂမုန်း	၂၊၄	၁/၉၃	၂၃၀	၈၁/၂ x ၈၁/၂	၃၀	

သာယာဝတီခရိုင်အတွင်းရှိ မြို့နယ်အလိုက်တည်ထောင်ထားသည့်သစ်တောစိုက်ခင်းများစာရင်း

ဇယား(၂-၃-၁-၂) ခ

စဉ်	မြို့နယ်	သစ်မျိုး	စိုက်ခင်း အမျိုးအစား	တည် ထောင်သည့်ဝိုနှစ်	ကြိုးဝိုင်း/ကြိုးပြင် ကာကွယ်တော/ ကြိုးပြင်တော	အကွက် အမှတ် ခုတ်ကွက်အမှတ်	စိုက်ခင်း အမှတ်	တည် ထောင်ပြီး ဧရိယာ (ဧက)	ပန္နက် အကွာ အဝေး	လက်ရှိ ဧရိယာ(ဧက) ၂၀၁၅ခုနှစ်	မှတ် ချက်
(၁)	(၂)	(၃)	(၄)	(၅)	(၆)	(၇)	(၈)	(၉)	(၁၀)	(၁၁)	(၁၂)
၅	အုတ်ဖို	မျိုးစုံ	ကျေးရွာထင်း	၁၉၉၃-၉၄	ဂမုန်း	၁၇	၂/၉၃	၁၀	၆' × ၆'	၀	
		မျိုးစုံ	ကျေးရွာထင်း	၁၉၉၃-၉၄	ဂမုန်း	၆၀	၃/၉၃	၉၀	၆' × ၆'	၀	
		မျိုးစုံ	ကျေးရွာထင်း	၁၉၉၃-၉၄	တိမ်မြုပ်	၂၂	၁/၉၃	၁၅၀	၆' × ၆'	၀	
					အုတ်ဖိုမြို့နယ်ပေါင်း			**၁၃၅၀**		**၄၀**	
၆	ကြို့ပင်ကောက်	ကျွန်း	စီးပွားရေး	၁၉၉၃-၉၄	ဘော်ဘင်	၁၇	၁/၉၃	၄၀၀	၈၁/၂ x ၈၁/၂	၁၆၀	
		ကျွန်း	စီးပွားရေး	၁၉၉၃-၉၄	ဘော်ဘင်	၈	၂/၉၃	၃၀၀	၈၁/၂ x ၈၁/၂	၁၈၅	
					ကြို့ပင်ကောက်မြို့နယ်ပေါင်း			**၇၀၀**		**၃၄၅**	
၇	နတ်တလင်း	ကျွန်း	စီးပွားရေး	၁၉၉၃-၉၄	တောင်ညို	၂၈၊ ၂၉	၁/၉၃	၄၆၀	၈၁/၂ x ၈၁/၂	၀	
		ကျွန်း	စီးပွားရေး	၁၉၉၃-၉၄	ဘော်ဘင်	၄၇	၂/၉၃	၁၆၀	၈၁/၂ x ၈၁/၂	၀	
		ကျွန်း	စီးပွားရေး	၁၉၉၃-၉၄	ဘော်ဘင်	၇၇	၃/၉၃	၃၃၀	၈၁/၂ x ၈၁/၂	၇	
		ကျွန်း	စီးပွားရေး	၁၉၉၃-၉၄	ဘော်ဘင်	၉၇		၄၇၀	၈၁/၂ x ၈၁/၂	၀	
		ကျွန်း	စီးပွားရေး	၁၉၉၃-၉၄	ဘော်ဘင်	၁၀၄	၃/၉၃	၁၈၀	၈၁/၂ x ၈၁/၂	၀	
					နတ်တလင်းမြို့နယ်ပေါင်း			**၁၆၀၀**		**၇**	
					၁၉၉၃-၁၉၉၄ ပေါင်း			**၆၃၈၆**		**၁၁၁၈**	

ဇစ်မြစ်- ခရိုင်သစ်တောဦးစီးဌာန၊ သာယာဝတီခရိုင်

သာယာဝတီခရိုင်အတွင်းရှိ မြို့နယ်အလိုက်တည်ထောင်ထားသည့်သစ်တောစိုက်ခင်းများစာရင်း

ဇယား(၂-၃-၁-၂) ခ

စဉ်	မြို့နယ်	သစ်မျိုး	စိုက်ခင်း အမျိုး အစား	တည် ထောင် သည့်ခုနှစ်	ကြိုးဝိုင်း/ကြိုးပြင် ကာကွယ်တော/ ကြိုးပြင်တော	အကွက်အမှတ် /ခုတ်ကွက် အမှတ်	စိုက်ခင်း အမှတ်	တည်ထောင် ပြီးဧရိယာ (ဧက)	ပန္နက် အကွာ အဝေး	လက်ရှိ ဧရိ ယာ(ဧက) ၂၀၁၅ခုနှစ်	မှတ် ချက်
၁	၂	၃	၄	၅	၆	၇	၈	၉	၁၀	၁၁	၁၂
၁	သာယာဝတီ	ကျွန်း	စီးပွားရေး	၁၉၉၄	သုံးဆယ်	၆၂	၁/၉၄	၅၀	၉'×၉'	၉	
		မျိုးစုံ	ကျေးရွာထင်း	၁၉၉၄	ကမ်းနီ	၁၁၅	၂/၉၄	၅၀	၆' X ၆'	၀	
				သာယာဝတီမြို့နယ်ပေါင်း				၁၀၀		၉	
၂	လက်ပံတန်း	ကျွန်း	စီးပွားရေး	၁၉၉၄	ကြေးနီချောင်း	၉၅	၁/၉၄	၅၀	၉'×၉'	၀	
		မျိုးစုံ	ကျေးရွာထင်း	၁၉၉၄	ကုန်းဘီးလင်းကြိုးပြင်	-	၂/၉၄	၅၀	၆' X ၆'	၀	
				လက်ပံတန်းမြို့နယ်ပေါင်း				၁၀၀			
၃	မင်းလှ	ကျွန်း	စီးပွားရေး	၁၉၉၄	မင်းလှ	၁	၁/၉၄	၅၀	၈၁/၂ X ၈၁/၂	၁၀	
			ကျေးရွာထင်း	၁၉၉၄	ဝံလူးအပတော	-	၂/၉၄	၅၀	၆' x ၆'	၀	
				မင်းလှမြို့နယ်ပေါင်း				၁၀၀		၁၀	
၄	အုတ်ဖို	ကျွန်း	စီးပွားရေး	၁၉၉၄	တိမ်မြုပ်	၉	၁/၉၄	၁၀၀	၈၁/၂ X ၈၁/၂	၀	
		မဲဇလီ	ကျေးရွာထင်း	၁၉၉၄	တိမ်မြုပ်	၉	၁/၉၄	၁၀၀	၆' x ၆'	၀	
					အုတ်ဖိုမြို့နယ်ပေါင်း			၂၀၀			
၅	ကြို့ပင်ကောက်	ကျွန်း	စီးပွားရေး	၁၉၉၄	ဘော်ဘင်	၄	၁/၉၄	၅၀	၈၁/၂ X ၈၁/၂	၀	
		မဲဇလီ	ကျေးရွာထင်း	၁၉၉၄	ရွှေလောင်း	၁၀၈	၂/၉၄	၅၀	၆' x ၆'	၀	
					ကြို့ပင်ကောက်မြို့နယ်ပေါင်း			၁၀၀			

သာယာဝတီခရိုင်အတွင်းရှိ မြို့နယ်အလိုက်တည်ထောင်ထားသည့်သစ်တောစိုက်ခင်းများစာရင်း

ဇယား(၂-၃-၁-၂) ခ

စဉ်	မြို့နယ်	သစ်မျိုး	စိုက်ခင်း အမျိုး အစား	တည် ထောင် သည့်ခုနှစ်	ကြိုးဝိုင်း/ကြိုးပြင် ကာကွယ်တော/ ကြိုးပြင်တော	အကွက်အမှတ် /ခုတ်ကွက် အမှတ်	စိုက်ခင်း အမှတ်	တည်ထောင် ပြီးဧရိယာ (ဧက)	ပန္နက် အကွာ အဝေး	လက်ရှိ ဧရိယာ(ဧက) ၂၀၁၅ခုနှစ်	မှတ် ချက်
၁	၂	၃	၄	၅	၆	၇	၈	၉	၁၀	၁၁	၁၂
၆	ဇီးကုန်း	မဲဇလီ	ကျေးရွာထင်း	၁၉၉၄	ကံကြီး	၇၊ ၈၊ ၉	၁/၉၄	၁၀၀	၆' x ၆'	၀	
					ဇီးကုန်းမြို့နယ်ပေါင်း			၁၀၀			
၇	နတ်တလင်း	ကျွန်း	စီးပွားရေး	၁၉၉၄	တောင်ညို	၂၉	၁/၉၄	၂၅	၈ ၁/၂ X ၈ ၁/၂		
		ကျွန်း	စီးပွားရေး	၁၉၉၄	တောင်ညို	၇၆	၂/၉၄	၂၅	၈ ၁/၂ X ၈ ၁/၂	၀	
		မဲဇလီ	ကျေးရွာထင်း	၁၉၉၄	ဘော်ဘင်	၇၆	၃/၉၄	၁၀၀	၆' x ၆'	၀	
				နတ်တလင်းမြို့နယ်ပေါင်း				**၁၅၀**			
				၁၉၉၄-၉၅ပေါင်း				**၆၅၀**		**၁၉**	

ဇစ်မြစ်- ခရိုင်သစ်တောဦးစီးဌာန၊ သာယာဝတီခရိုင်

သာယာဝတီခရိုင်အတွင်းရှိ မြို့နယ်အလိုက်တည်ထောင်ထားသည့်သစ်တောစိုက်ခင်းများစာရင်း

ဇယား(၂-၃-၁-၂) ခ

စဉ်	မြို့နယ်	သစ်မျိုး	စိုက်ခင်း အမျိုးအစား	တည်ထောင်သည့်ခုနှစ်	ကြိုးဝိုင်း/ကြိုးပြင် ကာကွယ်တော/ ကြိုးပြင်တော	အကွက်အမှတ် /ခုတ်ကွက် အမှတ်	စိုက်ခင်း အမှတ်	တည်ထောင် ပြီးဧရိယာ (ဧက)	ပန္နက် အကွာ အဝေး	လက်ရှိ ဧရိယာ(ဧက) ၂၀၁၅ခုနှစ်	မှတ်ချက်
၁	သာယာဝတီ	ကျွန်း	စီးပွားရေး	၁၉၉၅	သုံးဆယ်	၅၈	၁/၉၅	၁၁၀	၈½ x ၈½	၀	
			စီးပွားရေး	၁၉၉၅	သုံးဆယ်	၆၂	၂/၉၅	၉၀	၈½ x ၈½	၀	
			စီးပွားရေး	၁၉၉၅	ကမ်းနီ	၁၁၅	၃/၉၅	၁၀၀	၈½ x ၈½	၀	
			သာယာဝတီမြို့နယ်ပေါင်း					**၃၀၀**			
၂	လက်ပံတန်း	ကျွန်း	စီးပွားရေး	၁၉၉၅	ညောင်ပင်ဇင်း	၅၆	၁/၉၅	၁၅၀	၈½ x ၈½	၈၀	
		ကျွန်း	စီးပွားရေး	၁၉၉၅	ကြေးနီချောင်း	၉၅	၂/၉၅	၂၀၀	၈½ x ၈½	၁၅၀	
			ကျေးရွာထင်း	၁၉၉၅	ကုန်းဘီးလင်းကြိုးပြင်	-	၃/၉၅	၁၀၀	၆' x ၆'	၀	
			လက်ပံတန်းမြို့နယ်ပေါင်း					**၄၅၀**		**၂၃၀**	
၃	မင်းလှ	ကျွန်း	စီးပွားရေး	၁၉၉၅	မုက္ခာ	၃၆	၁/၉၅	၃၅၀	၈½ x ၈½	၆၀	
			မင်းလှမြို့နယ်ပေါင်း					**၃၅၀**		၆၀	
၄	အုတ်ဖို	ကျွန်း	စီးပွားရေး	၁၉၉၅	ဂမုန်း	၅၂	၁/၉၅	၂၀၀	၈½ x ၈½	၀	
		ကျွန်း	စီးပွားရေး	၁၉၉၅	တိမ်မြုပ်	၂၀မှ ၂၂	၂/၉၅	၁၅၀	၈½ x ၈½	၃၀	
			ကျေးရွာထင်း	၁၉၉၅	တိမ်မြုပ်	၂၂	၃/၉၅	၁၀၀	၆' x ၆'	၀	
			အုတ်ဖိုမြို့နယ်ပေါင်း					**၄၅၀**	၈½ x ၈½	၃၀	
၅	ကြို့ပင်ကောက်	ကျွန်း	စီးပွားရေး	၁၉၉၅	ဘော်ဘင်	၁၃	၁/၉၅	၂၄၀	၈½ x ၈½	၈၃	
		ကျွန်း	စီးပွားရေး	၁၉၉၅	ဘော်ဘင်	၁၇	၂/၉၅	၁၁၀	၈½ x ၈½	၂၀	
			ကျေးရွာထင်း	၁၉၉၅	ရွှေလောင်း	၁၀၈	၃/၉၅	၁၀၀	၆' x ၆'	၀	
			ကြို့ပင်ကောက်မြို့နယ်ပေါင်း					**၄၅၀**		**၁၀၃**	

သာယာဝတီခရိုင်အတွင်းရှိ မြို့နယ်အလိုက်တည်ထောင်ထားသည့်သစ်တောစိုက်ခင်းများစာရင်း

ဇယား(၂-၃-၁-၂) ခ

စဉ်	မြို့နယ်	သစ်မျိုး	စိုက်ခင်း အမျိုးအစား	တည်ထောင်သည့်ခုနှစ်	ကြိုးဝိုင်း/ကြိုးပြင်ကာကွယ်တော/ကြိုးပြင်တော	အကွက်အမှတ်/ခုတ်ကွက်အမှတ်	စိုက်ခင်းအမှတ်	တည်ထောင်ပြီးဧရိယာ(ဧက)	ပန္နက်အကွာအဝေး	လက်ရှိ ဧရိယာ(ဧက) ၂၀၁၅ခုနှစ်	မှတ်ချက်
၆	ဇီးကုန်း	ကျွန်း	စီးပွားရေး	၁၉၉၅	ဘော်ဘင်	၄၆	၁/၉၅	၂၀၀	၈½ x ၈½	၀	
			ကျေးရွာထင်း	၁၉၉၅	ကံကြီး	၂၄၊ ၂၇	၂/၉၅	၁၀၀	၆' x ၆'	၀	
			ဇီးကုန်းမြို့နယ်ပေါင်း					၃၀၀		၀	
၇	နတ်တလင်း	ကျွန်း	စီးပွားရေး	၁၉၉၅	ဘော်ဘင်	၃၀	၁/၉၅	၁၇၅	၈½ x ၈½	၀	
		ကျွန်း	စီးပွားရေး	၁၉၉၅	ဘော်ဘင်	၇၆	၂/၉၅	၁၇၅	၈½ x ၈½	၀	
			ဇီးကုန်းမြို့နယ်ပေါင်း					၃၅၀		၀	
			၁၉၉၅-၉၆ပေါင်း					၂၆၅၀		၄၂၃	

ဖော်ပြချက် - ခရိုင်သစ်တောဦးစီးဌာန၊ သာယာဝတီခရိုင်

သာယာဝတီခရိုင်အတွင်းရှိ မြို့နယ်အလိုက်တည်ထောင်ထားသည့်သစ်တောစိုက်ခင်းများစာရင်း

ဇယား(၂-၃-၁-၂) ခ

စဉ်	မြို့နယ်	သစ်မျိုး	စိုက်ခင်း အမျိုးအစား	တည်ထောင်သည့်ခုနှစ်	ကြိုးဝိုင်း/ကြိုးပြင် ကာကွယ်တော/ ကြိုးပြင်တော	အကွက်အမှတ် /ခုတ်ကွက် အမှတ်	စိုက်ခင်း အမှတ်	တည်ထောင် ပြီးဧရိယာ (ဧက)	ပန္နက် အကွာ အဝေး	လက်ရှိ ဧရိယာ(ဧက) ၂၀၁၅ခုနှစ်	မှတ်ချက်
၁	၂	၃	၄	၅	၆	၇	၈	၉	၁၀	၁၁	၁၂
၁	သာယာဝတီ	ကျွန်း	စီးပွားရေး	၁၉၉၆	သုံးဆယ်	၅၈	၁/၉၆	၂၅၀	၈၁/၂ x ၈၁/၂	၂၂	၂၅၀
			သာယာဝတီမြို့နယ်ပေါင်း					**၂၅၀**		**၂၂**	**၂၅၀**
၂	လက်ပံတန်း	ကျွန်း	စီးပွားရေး	၁၉၉၆	ကုဒင်ဘီးလင်း	၂၇	၁/၉၆	၂၀၀	၈၁/၂ x ၈၁/၂	၀	၂၀၀
		မဲဇလီ	ကျေးရွာထင်း	၁၉၉၆	ကုန်းဘီးလင်းကြိုးပြင်	-	၃/၉၆	၁၀၀	၆' x ၆'	၀	၁၀၀
		ယူကလစ်	စက်မှုကုန်ကြမ်း	၁၉၉၆	ကုန်းဘီးလင်းကြိုးပြင်		၂/၉၆	၁၀၀	၆' x ၆'	၀	၁၀၀
			စက်မှုကုန်ကြမ်း	၁၉၉၆	ညောင်ပင်ဇင်	၅၇	၄/၉၆	၁၀၀	၆' x ၆'	၀	၁၀၀
			လက်ပံတန်းမြို့နယ်ပေါင်း					**၅၀၀**			**၅၀၀**
၃	မင်းလှ	ကျွန်း	စီးပွားရေး	၁၉၉၆	မုက္ခာ	35 ၊ 36	၁/၉၆	၃၀၀	၈၁/၂ x ၈၁/၂	၃၅	၃၀၀
		မဲဇလီ	ကျေးရွာထင်း	၁၉၉၆	မင်းလှ	၂	၂/၉၆	၁၀၀	၆' x ၆'	၀	၁၀၀
			မင်းလှမြို့နယ်ပေါင်း					**၄၀၀**		**၃၅**	**၄၀၀**
၄	အုတ်ဖို	ကျွန်း	စီးပွားရေး	၁၉၉၆	ဂမုန်း	၅၁	၁/၉၆	၂၀၅	၈၁/၂ x ၈၁/၂	၀	၂၀၅
		ကျွန်း	စီးပွားရေး	၁၉၉၆	ဂမုန်း	၁၊ ၂	၂/၉၆	၇၀	၈၁/၂ x ၈၁/၂	၇၀	၇၀
		မဲဇလီ	ကျေးရွာထင်း	၁၉၉၆	ဂမုန်း	၁၊ ၂	၃/၉၆	၁၅၀	၆' x ၆'	၀	၁၅၀
			အုတ်ဖိုမြို့နယ်ပေါင်း					**၄၂၅**		**၇၀**	**၄၂၅**
၅	ကြို့ပင်ကောက်	ကျွန်း	စီးပွားရေး	၁၉၉၆	ဘော်ဘင်	၅	၁/၉၆	၁၆၀	၈၁/၂ x ၈၁/၂	၀	၁၆၀
		ကျွန်း	စီးပွားရေး	၁၉၉၆	ဘော်ဘင်	၁၃	၂/၉၆	၂၄၀	၈၁/၂ x ၈၁/၂	၉၈	၂၄၀
			ကြို့ပင်ကောက်မြို့နယ်ပေါင်း					**၄၀၀**		**၉၈**	**၄၀၀**

ဇစ်မြစ် - ခရိုင်သစ်တောဦးစီးဌာန၊ သာယာဝတီခရိုင်

သာယာဝတီခရိုင်အတွင်းရှိ မြို့နယ်အလိုက်တည်ထောင်ထားသည့်သစ်တောစိုက်ခင်းများစာရင်း

ဇယား(၂-၃-၁-၂) ခ

စဉ်	မြို့နယ်	သစ်မျိုး	စိုက်ခင်း အမျိုး အစား	တည် ထောင် သည့်ခုနှစ်	ကြိုးဝိုင်း/ကြိုးပြင် ကာကွယ်တော/ ကြိုးပြင်တော	အကွက်အမှတ် /ခုတ်ကွက် အမှတ်	စိုက်ခင်း အမှတ်	တည်ထောင် ပြီးဧရိယာ (ဧက)	ပန္နက် အကွာ အဝေး	လက်ရှိ ဧရိ ယာ(ဧက) ၂၀၁၅ခုနှစ်	မှတ် ချက်
၁	၂	၃	၄	၅	၆	၇	၈	၉	၁၀	၁၁	၁၂
၆	ဇီးကုန်း	ကျွန်း	စီးပွားရေး	၁၉၉၆	ဘော်ဘင်	၈၅	၁/၉၆	၅၀	၈၁/၂ x ၈၁/၂	၀	၅၀
			စီးပွားရေး	၁၉၉၆	ဘော်ဘင်	၄၆	၂/၉၆	၁၉	၈၁/၂ x ၈၁/၂	၀	၁၉
			စီးပွားရေး	၁၉၉၆	ဘော်ဘင်	၈၆	၃/၉၆	၃၁	၈၁/၂ x ၈၁/၂	၀	၃၁
		မဲဇလီ	ကျေးရွာထင်း	၁၉၉၆	ရွှေဖလား	၁၀၆၊၁၀၇	၁/၉၆	၁၀၀	၆' x ၆'	၀	၁၀၀
			ဇီးကုန်းမြို့နယ်ပေါင်း					**၂၀၀**		**၀**	**၂၀၀**
၇	နတ်တလင်း	ကျွန်း	စီးပွားရေး	၁၉၉၆	ဘော်ဘင်	၇၆	၁/၉၆	၂၂၅	၈၁/၂ x ၈၁/၂	၀	၂၂၅
		မဲဇလီ	ကျေးရွာထင်း	၁၉၉၆	ဘော်ဘင်	၉၃	၃/၉၆	၁၅၀	၆' x ၆'	၀	၁၅၀
		ယူကလစ်	စက်မှုကုန်ကြမ်း	၁၉၉၆	ဘော်ဘင်	၁၀၄	၂/၉၆	၄၀၀	၆' x ၆'	၀	၄၀၀
			နတ်တလင်းမြို့နယ်ပေါင်း					**၇၇၅**			**၇၇၅**
			၁၉၉၆-၉၇ပေါင်း					**၂၉၅၀**	**၀**	**၂၂၅**	**၂၉၅၀**

ဇစ်မြစ် - ခရိုင်သစ်တောဦးစီးဌာန၊ သာယာဝတီခရိုင်

သာယာဝတီခရိုင်အတွင်း မြို့နယ်အလိုက်တည်ထောင်ထားသည့် သစ်တောစိုက်ခင်းများစာရင်း

ဇယား(၂-၃-၁-၂) ခ

စဉ်	မြို့နယ်	သစ်မျိုး	စိုက်ခင်း အမျိုးအစား	တည်ထောင်သည့်ခုနှစ်	ကြိုးဝိုင်း/ကြိုးပြင် ကာကွယ်တော/ ကြိုးပြင်တော	အကွက်အမှတ် /ခုတ်ကွက် အမှတ်	စိုက်ခင်း အမှတ်	တည်ထောင် ပြီးဧရိယာ (ဧက)	ပန္နက် အကွာ အဝေး	လက်ရှိ ဧရိယာ(ဧက) ၂၀၁၅ခုနှစ်	မှတ် ချက်
၁	၂	၃	၄	၅	၆	၇	၈	၉	၁၀	၁၁	၁၂
၁	သာယာဝတီ	ကျွန်း	စီးပွားရေး	၁၉၉၇	သုံးဆယ်	၅၃	၁/၉၇	၈၀	၈၁/၂ x ၈၁/၂	၁၀	
		ပျဉ်းကတိုး	စီးပွားရေး	၁၉၉၇	သုံးဆယ်	၅၄	၂/၉၇	၁၇၀	၈၁/၂ x ၈၁/၂	၁၀	
			သာယာဝတီမြို့နယ်ပေါင်း					**၂၅၀**		**၂၀**	
၂	လက်ပံတန်း	ကျွန်း	စီးပွားရေး	၁၉၉၇	ကုဒင်ဘီးလင်း	၂၆၊၂၇	၁/၉၇	၂၀၀	၈၁/၂ x ၈၁/၂	၀	
		မဲဇလီ	ကျေးရွာထင်း	၁၉၉၇	ကုန်းဘီးလင်းကြိုးပြင်	-	၁/၉၇	၁၀၀	၈၁/၂ x ၈၁/၂	၀	
			လက်ပံတန်းမြို့နယ်ပေါင်း					**၃၀၀**			
၃	မင်းလှ	ကျွန်း	စီးပွားရေး(ကွဲျန်	၁၉၉၇	မုက္ခာ	၃၁	၁/၉၇	၃၀၀	၈၁/၂ x ၈၁/၂	၂၅	
			မင်းလှမြို့နယ်ပေါင်း					**၃၀၀**		**၂၅**	
၄	အုတ်ဖို	ကျွန်း	စီးပွားရေး	၁၉၉၇	ဂမုန်း	၅၀၊၅၁	၁/၉၇	၂၀၀	၈၁/၂ x ၈၁/၂	၀	
		ကျွန်း	စီးပွားရေး	၁၉၉၇	ဂမုန်း	၅	၂/၉၇	၅၀	၈၁/၂ x ၈၁/၂	၀	
		ကျွန်း	စီးပွားရေး	၁၉၉၇	ဂမုန်း	၂	၃/၉၇	၅၀	၈၁/၂ x ၈၁/၂	၅၀	
		မဲဇလီ	ကျေးရွာထင်း	၁၉၉၇	ဂမုန်း	၅	၂/၉၇	၁၀၀	၆' x ၆'	၀	
			ကျေးရွာထင်း	၁၉၉၇	ဂမုန်း	၂	၃/၉၇	၁၀၀	၆' x ၆'	၀	
			အုတ်ဖိုမြို့နယ်ပေါင်း					၅၀၀		၅၀	

ဇစ်မြစ် - ခရိုင်သစ်တောဦးစီးဌာန၊ သာယာဝတီခရိုင်

သာယာဝတီခရိုင်အတွင်းရှိ မြို့နယ်အလိုက်တည်ထောင်ထားသည့်သစ်တောစိုက်ခင်းများစာရင်း

ဇယား(၂-၃-၁-၂) ခ

စဉ်	မြို့နယ်	သစ်မျိုး	စိုက်ခင်း အမျိုးအစား	တည်ထောင် သည့်ခုနှစ်	ကြိုးဝိုင်း/ကြိုးပြင် ကာကွယ်တော/ ကြိုးပြင်တော	အကွက်အမှတ် /ခုတ်ကွက် အမှတ်	စိုက်ခင်း အမှတ်	တည်ထောင် ပြီးဧရိယာ (ဧက)	ပန္နက် အကွာ အဝေး	လက်ရှိ ဧရိယာ(ဧက) ၂၀၁၅ခုနှစ်	မှတ်ချက်
၁	၂	၃	၄	၅	၆	၇	၈	၉	၁၀	၁၁	၁၂
၅	ကြို့ပင်ကောက်	ကျွန်း	စီးပွားရေး	၁၉၉၇	ဘော်ဘင်	၃	၁/၉၇	၃၀	၈၁/၂ X ၈၁/၂	၀	
		ကျွန်း	စီးပွားရေး	၁၉၉၇	ဘော်ဘင်	၆	၂/၉၇	၁၆၀	၈၁/၂ X ၈၁/၂	၇၀	
		ကျွန်း	စီးပွားရေး	၁၉၉၇	ဘော်ဘင်	၈	၃/၉၇	၂၁၀	၈၁/၂ X ၈၁/၂	၁၀၀	
			ကြို့ပင်ကောက်မြို့နယ်ပေါင်း					**၄၀၀**		**၁၇၀**	
၆	ဇီးကုန်း	ကျွန်း	စီးပွားရေး	၁၉၉၇	ဘော်ဘင်	၈၆	၁/၉၇	၁၀၀	၈၁/၂ X ၈၁/၂	၀	
			ဇီးကုန်းမြို့နယ်ပေါင်း					**၁၀၀**			
၇	နတ်တလင်း	ကျွန်း	စီးပွားရေး	၁၉၉၇	ဘော်ဘင်	၇၅	၁/၉၇	၂၂၅	၈၁/၂ X ၈၁/၂	၀	
		မဲဇလီ	ကျေးရွာထင်း	၁၉၉၇	ဘော်ဘင်	၁၀၃၊၁၀၄	၂/၉၇	၃၀၀	၆' X ၆'	၀	
			နတ်တလင်းမြို့နယ်ပေါင်း					**၅၂၅**			
			၁၉၉၇-၉၈ပေါင်း					**၂၃၇၅**		**၂၆၅**	

ဇစ်မြစ် - ခရိုင်သစ်တောဦးစီးဌာန၊ သာယာဝတီခရိုင်

သာယာဝတီခရိုင်အတွင်းရှိ မြို့နယ်အလိုက်တည်ထောင်ထားသည့်သစ်တောစိုက်ခင်းများစာရင်း

ဇယား(၂-၃-၁-၂) ခ

စဉ်	မြို့နယ်	သစ်မျိုး	စိုက်ခင်း အမျိုး အစား	တည် ထောင် သည့်ခုနှစ်	ကြိုးဝိုင်း/ကြိုးပြင် ကာကွယ်တော/ ကြိုးပြင်တော	အကွက်အမှတ် /ခုတ်ကွက် အမှတ်	စိုက်ခင်း အမှတ်	တည်ထောင် ပြီးဧရိယာ (ဧက)	ပန္နက် အကွာ အဝေး	လက်ရှိ ဧရိ ယာ (ဧက) ၂၀၁၅ခုနှစ်	မှတ် ချက်
၁	၂	၃	၄	၅	၆	၇	၈	၉	၁၀	၁၁	၁၂
၁	သာယာဝတီ	ကျွန်း	စီးပွားရေး	၁၉၉၈	သုံးဆယ်	၅၀	၁/၉၈	၂၀၀	၉'×၉'	၀	
		ယူကလစ်	စက်မှုကုန်ကြမ်း	၁၉၉၈	သုံးဆယ်	၇၀	၂/၉၈	၁၀၀	၆' X ၆'	၀	
			သာယာဝတီမြို့နယ်ပေါင်း					**၃၀၀**			
၂	လက်ပံတန်း	မဲဇလီ	ကျေးရွာထင်း	၁၉၉၈	ကုန်းဘီးလင်းကြိုးပြင်	-	၁/၉၈	၂၅၀	၆' X ၆'	၀	
			လက်ပံတန်းမြို့နယ်ပေါင်း					**၂၅၀**			
၃	မင်းလှ	ကျွန်း	စီးပွားရေး	၁၉၉၈	မင်းလှ	၁	၁/၉၈	၁၀၀	၉'×၉'	၂၅	
		မဲဇလီ	ကျေးရွာထင်း	၁၉၉၈	မင်းလှ	၂	၂/၉၈	၁၀၀	၆' X ၆'	၀	
			မင်းလှမြို့နယ်ပေါင်း					**၂၀၀**		**၂၅**	
၄	အုတ်ဖို	ကျွန်း	စီးပွားရေး	၁၉၉၈	ဂမုန်း	၇၃	၁/၉၈	၄၀၀	၉'×၉'	၄၀၀	
		ကျွန်း	စီးပွားရေး	၁၉၉၈	ဂမုန်း	၃	၂/၉၈	၃၀၀	၉'×၉'	၃၀၀	
		ကျွန်း	စီးပွားရေး	၁၉၉၈	ဂမုန်း	၁	၃/၉၈	၃၀၀	၉'×၉'	၃၀၀	
			အုတ်ဖိုမြို့နယ်ပေါင်း					**၁၀၀၀**		**၁၀၀၀**	
၅	ကြို့ပင်ကောက်	ကျွန်း	စီးပွားရေး	၁၉၉၈	ဂမုန်း	၁၀၁	၁/၉၈	၂၀၀	၉'×၉'	၇၅	
			ကြို့ပင်ကောက်မြို့နယ်ပေါင်း					**၂၀၀**		**၇၅**	
၆	ဇီးကုန်း	ကျွန်း	စီးပွားရေး	၁၉၉၈	ဘော်ဘင်	၈၆	၁/၉၇	၆၀	၉'×၉'	၀	
		ကျွန်း	စီးပွားရေး	၁၉၉၈	ဘော်ဘင်	၄၆	၁/၉၇	၄၀	၉'×၉'	၀	
			ဇီးကုန်းမြို့နယ်ပေါင်း					**၁၀၀**		**၀**	

ဖစ်မြစ်- ခရိုင်သစ်တောဦးစီးဌာန၊ သာယာဝတီခရိုင်

သာယာဝတီခရိုင်အတွင်းရှိ မြို့နယ်အလိုက်တည်ထောင်ထားသည့်သစ်တောစိုက်ခင်းများစာရင်း

ဇယား(၂-၃-၁-၂) ခ

စဉ်	မြို့နယ်	သစ်မျိုး	စိုက်ခင်း အမျိုး အစား	တည် ထောင် သည့်ခုနှစ်	ကြိုးဝိုင်း/ကြိုးပြင် ကာကွယ်တော/ ကြိုးပြင်တော	အကွက်အမှတ် /ခုတ်ကွက် အမှတ်	စိုက်ခင်း အမှတ်	တည်ထောင် ပြီးဧရိယာ (ဧက)	ပန္နက် အကွာ အဝေး	လက်ရှိ ဧရိ ယာ (ဧက) ၂၀၁၅ခုနှစ်	မှတ် ချက်
၁	၂	၃	၄	၅	၆	၇	၈	၉	၁၀	၁၁	၁၂
၇	နတ်တလင်း	ကျွန်း	စီးပွားရေး	၁၉၉၈	ဘော်ဘင်	၁၀၀	၁/၉၈	၄၀၀	၉'×၉'	၂၀၀	
		ကျွန်း	စီးပွားရေး	၁၉၉၈	ဘော်ဘင်	၉၆	၂/၉၈	၄၀၀	၉'×၉'	၀	
		ကျွန်း	စီးပွားရေး	၁၉၉၈	ဘော်ဘင်	၉၅	၃/၉၈	၂၀၀	၉'×၉'	၀	
		မဲဇလီ	ကျေးရွာထင်း	၁၉၉၈	တောင်ညို	၁၀၃၊၁၀၄	၅/၉၈	၁၀၀	၆' X ၆'	၀	
		မျိုးစုံ	ကျေးရွာထင်း	၁၉၉၈	တောင်ညို	၁၄၄	၄/၉၈	၂၀၀	၁၅'X၁၅'	၀	
			နတ်တလင်းမြို့နယ်ပေါင်း					**၁၃၀၀**		**၂၀၀**	
			၁၉၉၈-၉၉ပေါင်း					**၃၃၅၀**		**၁၃၀၀**	

ဇစ်မြစ် - ခရိုင်သစ်တောဦးစီးဌာန၊ သာယာဝတီခရိုင်

သာယာဝတီခရိုင်အတွင်းရှိ မြို့နယ်အလိုက်တည်ထောင်ထားသည့်သစ်တောစိုက်ခင်းများစာရင်း

ဇယား(၂-၃-၁-၂) ခ

စဉ်	မြို့နယ်	သစ်မျိုး	စိုက်ခင်း အမျိုး အစား	တည်ဝ် ထောင် သည့်ခုနှစ်	ကြိုးဝိုင်း/ကြိုးပြင် ကာကွယ်တော/ ကြိုးပြင်တော	အကွက်အမှတ် /ခုတ်ကွက် အမှတ်	စိုက်ခင်း အမှတ်	တည်ထောင် ပြီးဧရိယာ (ဧက)	ပန္နက် အကွာ အဝေး	လက်ရှိ ဧရိ ယာ(ဧက) ၂၀၁၅ခုနှစ်	မှတ် ချက်
၁	၂	၃	၄	၅	၆	၇	၈	၉	၁၀	၁၁	၁၂
၁	သာယာဝတီ	မဲဇလီ	ကျေးရွာထင်း	၁၉၉၉	ရန်ကုန်-ပြည်ကား		၁/၉၉	၂၅	၆' X ၆'	၂၅	
		မဲဇလီ	ကျေးရွာထင်း	၁၉၉၉	ဝေါက်ကွင်း		၂/၉၉	၂၅	၆' X ၆'	၂၅	
			သာယာဝတီမြို့နယ်ပေါင်း					၅၀		၅၀	
၂	လက်ပံတန်း	မဲဇလီ	ကျေးရွာထင်း	၁၉၉၉	ကုန်းဘီးလင်းကြိုးပြင်	-	၁/၉၉	၁၀၀	၆' X ၆'	၀	
			လက်ပံတန်းမြို့နယ်ပေါင်း					၁၀၀			
၃	မင်းလှ	မဲဇလီ	ကျေးရွာထင်း	၁၉၉၉	မင်းလှ	၂	၁/၉၉	၇၅	၆' X ၆'	၀	
			ကျေးရွာထင်း	၁၉၉၉	ရန်ကုန်-ပြည်ကား ကားလမ်းဘေးဝဲယာ		၂/၉၉	၂၀	၆' X ၆'	၁၇	
			မင်းလှမြို့နယ်ပေါင်း					၉၅		၁၇	
၄	အုတ်ဖို	ကျွန်း	စီးပွားရေး	၁၉၉၉	ဂမုန်း	၇၄	၁/၉၉	၆၀၀	၉'×၉'	၆၀၀	
		ကျွန်း	စီးပွားရေး	၁၉၉၉	ဂမုန်း	၄ မှ ၆	၂/၉၉	၄၀၀	၉'×၉'	၄၀၀	
		မဲဇလီ	ကျေးရွာထင်း	၁၉၉၉	ရန်ကုန်-ပြည်ကား ကားလမ်းဘေးဝဲယာ		၁/၉၉	၁၀	၆' X ၆'	၀	
			အုတ်ဖိုမြို့နယ်ပေါင်း					၁၀၁၀		၁၀၀၀	

ဇစ်မြစ် - ခရိုင်သစ်တောဦးစီးဌာန၊ သာယာဝတီခရိုင်

သာယာဝတီခရိုင်အတွင်းရှိ မြို့နယ်အလိုက်တည်ထောင်ထားသည့်သစ်တောစိုက်ခင်းများစာရင်း

ဇယား(၂-၃-၁-၂) ခ

စဉ်	မြို့နယ်	သစ်မျိုး	စိုက်ခင်း အမျိုး အစား	တည်ဝ် ထောင် သည့်ခုနှစ်	ကြိုးဝိုင်း/ကြိုးပြင် ကာကွယ်တော/ ကြိုးပြင်တော	အကွက်အမှတ် /ခုတ်ကွက် အမှတ်	စိုက်ခင်း အမှတ်	တည်ထောင် ပြီးဧရိယာ (ဧက)	ပန္နက် အကွာ အဝေး	လက်ရှိ ဧရိ ယာ(ဧက) ၂၀၁၅ခုနှစ်	မှတ် ချက်
၁	၂	၃	၄	၅	၆	၇	၈	၉	၁၀	၁၁	၁၂
၅	ကြို့ပင်ကောက်	မဲဇလီ	ကျေးရွာထင်း	၁၉၉၉	ရန်ကုန်-ပြည်		၁/၉၉	၁၀	၆ ' X ၆ '	၀	
			ကျေးရွာထင်း	၁၉၉၉	ရွှေလောင်း	၁၀၈၊၁၀၉	၂/၉၉	၇၅	၆ ' X ၆ '	၀	
			ကြို့ပင်ကောက်မြို့နယ်ပေါင်း					**၈၅**			
၆	ဇီးကုန်း	မဲဇလီ	ကျေးရွာထင်း	၁၉၉၉	ရွှေလောင်း	၁၀၇	၁/၉၉	၈၅	၆ ' X ၆ '	၀	
			ဇီးကုန်းမြို့နယ်ပေါင်း					**၈၅**			
၇	နတ်တလင်း	ကျွန်း	စီးပွားရေး	၁၉၉၉	ဘော်ဘင်	၉၂	၁/၉၉	၃၀၀	၉'×၉'	၅၃	
		ကျွန်း	စီးပွားရေး	၁၉၉၉	ဘော်ဘင်	၉၄	၂/၉၉	၃၀၀	၉'×၉'	၄၅	
		ကျွန်း	စီးပွားရေး	၁၉၉၉	ဘော်ဘင်	၉၅	၃/၉၉	၃၀၀	၉'×၉'	၉၅	
		ကျွန်း	စီးပွားရေး	၁၉၉၉	ဘော်ဘင်	၉၇	၄/၉၉	၃၀၀	၉'×၉'	၆၅	
		ကျွန်း	စီးပွားရေး	၁၉၉၉	ဘော်ဘင်	၁၀၁	၅/၉၉	၃၀၀	၉'×၉'	၈၂	
		မဲဇလီ	ကျေးရွာထင်း	၁၉၉၉	ဘော်ဘင်	၉၃	၆/၉၉	၂၅	၆ ' X ၆ '	၀	
			ရေဝေရေလဲ	၁၉၉၉	တောင်ညို	၁၄၁မှ၁၄၃	၁/၉၉	၅၀၀	၁၅'X၁၅'	၀	
			နတ်တလင်းမြို့နယ်ပေါင်း					**၂၀၂၅**		**၃၄၀**	
			၁၉၉၉-၂၀၀၀ပေါင်း					**၃၄၅၀**		**၁၄၀၇**	

ဇစ်မြစ် - ခရိုင်သစ်တောဦးစီးဌာန၊ သာယာဝတီခရိုင်

သာယာဝတီခရိုင်အတွင်း မြို့နယ်အလိုက်တည်ထောင်ထားသည့် သစ်တောစိုက်ခင်းများစာရင်း

ဇယား(၂-၃-၁-၂) ခ

စဉ်	မြို့နယ်	သစ်မျိုး	စိုက်ခင်း အမျိုး အစား	တည် ထောင် သည့်ခုနှစ်	ကြိုးဝိုင်း/ကြိုးပြင် ကာကွယ်တော/ ကြိုးပြင်တော	အကွက်အမှတ် /ခုတ်ကွက် အမှတ်	စိုက်ခင်း အမှတ်	တည်ထောင် ပြီးဧရိယာ (ဧက)	ပန္နက် အကွာ အဝေး	လက်ရှိ ဧရိ ယာ(ဧက) ၂၀၁၅ခုနှစ်	မှတ် ချက်
၁	၂	၃	၄	၅	၆	၇	၈	၉	၁၀	၁၁	၁၂
၁	သာယာဝတီ	မဲဇလီ	ကျေးရွာထင်း	၂၀၀၀	ရန်ကုန်-ပြည်ကား		၁/၂၀၀၀	၅၀	၆' x ၆'	၀	
			သာယာဝတီမြို့နယ်ပေါင်း					**၅၀**			
၂	လက်ပံတန်း	မဲဇလီ	ကျေးရွာထင်း	၂၀၀၀	ညောင်ပင်ဇင်း	၅၃	၁/၂၀၀၀	၁၀၀	၆' x ၆'	၁၀၀	
			လက်ပံတန်းမြို့နယ်ပေါင်း					**၁၀၀**		**၁၀၀**	
၃	မင်းလှ	မဲဇလီ	ကျေးရွာထင်း	၂၀၀၀	မင်းလှ	၂	၁/၂၀၀၀	၂၀၀	၆' x ၆'	၀	
			မင်းလှမြို့နယ်ပေါင်း					**၂၀၀**			
၄	အုတ်ဖို	ကျွန်း	စီးပွားရေး	၂၀၀၀	ဂမုန်း	၆၈၀	၁/၂၀၀၀	၄၇၀	၆' x ၆'	၄၇၀	
		ကျွန်း	စီးပွားရေး	၂၀၀၀	ဂမုန်း	၈၀	၂/၂၀၀၀	၅၃၀	၆' x ၆'	၅၃၀	
			အုတ်ဖိုမြို့နယ်ပေါင်း					**၁၀၀၀**		**၁၀၀၀**	
၅	ကြို့ပင်ကောက်	မဲဇလီ	ကျေးရွာထင်း	၂၀၀၀	ရွှေလောင်း	၁၀၀	၁/၂၀၀၀	၅၀	၆' x ၆'	၀	
			ကျေးရွာထင်း	၂၀၀၀	ဘော်ဘင်	၄	၂/၂၀၀၀	၅၀	၆' x ၆'	၀	
			ကြို့ပင်ကောက်မြို့နယ်ပေါင်း					**၁၀၀**			
၆	ဇီးကုန်း			၂၀၀၀							
			ဇီးကုန်းမြို့နယ်ပေါင်း					-			

ဇစ်မြစ် - ခရိုင်သစ်တောဦးစီးဌာန၊ သာယာဝတီခရိုင်

သာယာဝတီခရိုင်အတွင်း မြို့နယ်အလိုက်တည်ထောင်ထားသည့် သစ်တောစိုက်ခင်းများစာရင်း

ဇယား(၂-၃-၁-၂) ခ

စဉ်	မြို့နယ်	သစ်မျိုး	စိုက်ခင်း အမျိုး အစား	တည် ထောင် သည့်ခုနှစ်	ကြိုးဝိုင်း/ကြိုးပြင် ကာကွယ်တော/ ကြိုးပြင်တော	အကွက်အမှတ် /ခုတ်ကွက် အမှတ်	စိုက်ခင်း အမှတ်	တည်ထောင် ပြီးဧရိယာ (ဧက)	ပန္နက် အကွာ အဝေး	လက်ရှိ ဧရိ ယာ(ဧက) ၂၀၁၅ခုနှစ်	မှတ် ချက်
၁	၂	၃	၄	၅	၆	၇	၈	၉	၁၀	၁၁	၁၂
၇	နတ်တလင်း	ကျွန်း	စီးပွားရေး	၂၀၀၀	ဘော်ဘင်	၇၅၊၇၆	၁/၂၀၀၀	၅၀၀	၉'×၉'	၁၀၀	
		ကျွန်း	စီးပွားရေး	၂၀၀၀	ဘော်ဘင်	၇၇	၂/၂၀၀၀	၂၀၀	၉'×၉'	၆၀	
		ကျွန်း	စီးပွားရေး	၂၀၀၀	ဘော်ဘင်	၇၈	၃/၂၀၀၀	၃၀၀	၉'×၉'	၁၀၀	
		ကျွန်း	စီးပွားရေး	၂၀၀၀	ဘော်ဘင်	၉၃	၄/၂၀၀၀	၂၅၀	၉'×၉'	၀	
		ကျွန်း	စီးပွားရေး	၂၀၀၀	ဘော်ဘင်	၉၅၊၉၆	၅/၂၀၀၀	၂၅၀	၉'×၉'	၈၀	
		မျိုးစုံ	ရေဝေရေလဲ	၂၀၀၀	တောင်ညို	၆၇၊၁၅၁	၁/၂၀၀၀	၂၅၀	၁၅'X၁၅'	၀	
		မျိုးစုံ	ရေဝေရေလဲ	၂၀၀၀	တောင်ညို	၁၄၀	၂/၂၀၀၀	၂၅၀	၁၅'X၁၅'	၀	
			နတ်တလင်းမြို့နယ်ပေါင်း					**၂၀၀၀**		**၃၄၀**	
			၂၀၀၀-၂၀၀၁ပေါင်း					**၃၄၅၀**		**၁၄၄၀**	

ဇစ်မြစ် - ခရိုင်သစ်တောဦးစီးဌာန၊ သာယာဝတီခရိုင်

သာယာဝတီခရိုင်အတွင်း မြို့နယ်အလိုက်တည်ထောင်ထားသည့် သစ်တောစိုက်ခင်းများစာရင်း

ဇယား(၂-၃-၁-၂) ခ

စဉ်	မြို့နယ်	သစ်မျိုး	စိုက်ခင်း အမျိုး အစား	တည် ထောင် သည့်ခုနှစ်	ကြိုးဝိုင်း/ကြိုးပြင် ကာကွယ်တော/ ကြိုးပြင်တော	အကွက်အမှတ် /ခုတ်ကွက် အမှတ်	စိုက်ခင်း အမှတ်	တည်ထောင် ပြီးဧရိယာ (ဧက)	ပန္နက် အကွာ အဝေး	လက်ရှိ ဧရိ ယာ(ဧက) ၂၀၁၅ခုနှစ်	မှတ် ချက်
၁	၂	၃	၄	၅	၆	၇	၈	၉	၁၀	၁၁	၁၂
၁	သာယာဝတီ	မဲဇလီ	ကျေးရွာထင်း	၂၀၀၁	သဲဝါ	၁၂၄၊၁၂၅	၁/၂၀၀၁	၁၀၀	၆' X ၆'	၀	
				သာယာဝတီမြို့နယ်ပေါင်း				**၁၀၀**			
၂	လက်ပံတန်း	မျိုးစုံ	ရေဝေရေလဲ	၂၀၀၁	ညောင်ပင်ဇင်း	၃၇	၂/၂၀၀၁	၁၀၀	၁၅'X၁၅'	၀	
			ကျေးရွာထင်း	၂၀၀၁	ညောင်ပင်ဇင်း	၄၂	၂/၂၀၀၁	၁၀၀	၆' X ၆'		
				လက်ပံတန်းမြို့နယ်ပေါင်း				**၂၀၀**		၀	
၃	မင်းလှ	မဲဇလီ	ကျေးရွာထင်း	၂၀၀၁	မင်းလှ	၄	၁/၂၀၀၀	၁၀၀	၆' X ၆'	၀	
			ကျေးရွာထင်း	၂၀၀၁	မင်းလှကြိုးပြင်		၂/၂၀၀၁	၁၀၀	၆' X ၆'	၀	
				မင်းလှမြို့နယ်				**၂၀၀**		၀	
၄	အုတ်ဖို	ကျွန်း	စီးပွားရေး	၂၀၀၁	ဂမုန်း	၇၁	၁/၂၀၀၁	၅၄၄	၉'×၉'	၅၄၄	
		ကျွန်း	စီးပွားရေး	၂၀၀၁	ဂမုန်း	၇၄	၂/၂၀၀၁	၂၅၆	၉'×၉'	၂၅၆	
		ကျွန်း	စီးပွားရေး	၂၀၀၁	ဂမုန်း	၂၊၄	၃/၂၀၀၁	၂၀၀	၉'×၉'	၂၀၀	
				အုတ်ဖိုမြို့နယ်ပေါင်း				**၁၀၀၀**		**၁၀၀၀**	
၅	ကြို့ပင်ကောက်	မဲဇလီ	ကျေးရွာထင်း	၂၀၀၁	ဘော်ဘင်	၁	၁/၂၀၀၁	၁၀၀	၆' X ၆'	၅၀	
				ကြို့ပင်ကောက်မြို့နယ်ပေါင်း				**၁၀၀**		**၅၀**	

ဇစ်မြစ် - ခရိုင်သစ်တောဦးစီးဌာန၊ သာယာဝတီခရိုင်

သာယာဝတီခရိုင်အတွင်း မြို့နယ်အလိုက်တည်ထောင်ထားသည့် သစ်တောစိုက်ခင်းများစာရင်း

ဇယား(၂-၃-၁-၂) ခ

စဉ်	မြို့နယ်	သစ်မျိုး	စိုက်ခင်း အမျိုး အစား	တည် ထောင် သည့်ခုနှစ်	ကြိုးဝိုင်း/ကြိုးပြင် ကာကွယ်တော/ ကြိုးပြင်တော	အကွက်အမှတ် /ခုတ်ကွက် အမှတ်	စိုက်ခင်း အမှတ်	တည်ထောင် ပြီးဧရိယာ (ဧက)	ပန္နက် အကွာ အဝေး	လက်ရှိ ဧရိ ယာ(ဧက) ၂၀၁၅ခုနှစ်	မှတ် ချက်
၁	၂	၃	၄	၅	၆	၇	၈	၉	၁၀	၁၁	၁၂
၆	ဇီးကုန်း	မဲဇလီ	ကျေးရွာထင်း	၂၀၀၁	ကံကြီး	၁၀	၁/၂၀၀၁	၄၈	၆' X ၆'	၀	
		မဲဇလီ	ကျေးရွာထင်း	၂၀၀၁	ကံကြီး	၁၁	၂/၂၀၀၁	၅၂	၆' X ၆'	၀	
				ဇီးကုန်းမြို့နယ်ပေါင်း				**၁၀၀**		**၀**	
၇	နတ်တလင်း	ကျွန်း	စီးပွားရေး	၂၀၀၁	ဘော်ဘင်	၁၀၂၊၁၀၅	၁/၂၀၀၁	၂၀၀	၉'×၉'	၁၅၀	
		ကျွန်း	စီးပွားရေး	၂၀၀၁	ဘော်ဘင်	၁၀၄	၂/၂၀၀၁	၄၀၀	၉'×၉'	၁၅၀	
		ကျွန်း	စီးပွားရေး	၂၀၀၁	ဘော်ဘင်	၈၀၊၈၁	၃/၂၀၀၁	၄၀၀	၉'×၉'	၁၅	
		ကျွန်း	စီးပွားရေး	၂၀၀၁	ဘော်ဘင်	၉၃၊၉၅	၄/၂၀၀၁	၅၀၀	၉'×၉'	၁၇၀	
		မျိုးစုံ	ရေဝေရေလဲ	၂၀၀၁	တောင်ညို	၂၉	**၁/၂၀၀၁**	၂၀၀	၁၅'X၁၅'	၂၀၀	
				၂၀၀၁	တောင်ညို	၃၁	၂/၂၀၀၁	၅၀	၁၅'X၁၅'	၅၀	
				၂၀၀၁	တောင်ညို	၆၂	၃/၂၀၀၁	၂၅၀	၁၅'X၁၅'	၂၅၀	
				နတ်တလင်းမြို့နယ်ပေါင်း				**၂၀၀၀**		**၉၈၅**	
				၂၀၀၁-၂၀၀၂ပေါင်း				**၃၆၀၀**		**၂၀၃၅**	

ဇစ်မြစ်- ခရိုင်သစ်တောဦးစီးဌာန၊ သာယာဝတီခရိုင်

သာယာဝတီခရိုင်အတွင်း မြို့နယ်အလိုက်တည်ထောင်ထားသည့် သစ်တောစိုက်ခင်းများစာရင်း

ဇယား(၂-၃-၁-၂) ခ

စဉ်	မြို့နယ်	သစ်မျိုး	စိုက်ခင်း အမျိုး အစား	တည် ထောင် သည့်ခုနှစ်	ကြိုးဝိုင်း/ကြိုးပြင် ကာကွယ်တော/ ကြိုးပြင်တော	အကွက်အမှတ် /ခုတ်ကွက် အမှတ်	စိုက်ခင်း အမှတ်	တည်ထောင် ပြီးဧရိယာ (ဧက)	ပန္နက် အကွာ အဝေး	လက်ရှိ ဧရိ ယာ(ဧက) ၂၀၁၅ခုနှစ်	မှတ် ချက်
၁	၂	၃	၄	၅	၆	၇	၈	၉	၁၀	၁၁	၁၂
၁	သာယာဝတီ	မျိုးစုံ	ရေဝေရေလဲ	၂၀၀၂	သုံးဆယ်	၁၀	၁/၂၀၀၂	၁၀၀	၁၅'X၁၅'	၀	
			သာယာဝတီမြို့နယ်ပေါင်း					**၁၀၀**		**၀**	
၂	လက်ပံတန်း	မဲဇလီ	ကျေးရွာထင်း	၂၀၀၂	ညောင်ပင်ဇင်း	၄၆	၁/၂၀၀၂	၂၀၀	၆ ' X ၆ '	၀	
		မျိုးစုံ	ရေဝေရေလဲ	၂၀၀၂	ညောင်ပင်ဇင်း	၃၇	၁/၂၀၀၂	၅၀	၁၅'X၁၅'	၅၀	
				၂၀၀၂	ညောင်ပင်ဇင်း	၃၇	၂/၂၀၀၂	၅၀	၁၅'X၁၅'	၅၀	
			လက်ပံတန်းမြို့နယ်ပေါင်း					**၃၀၀**		**၁၀၀**	
၃	မင်းလှ	မဲဇလီ	ကျေးရွာထင်း	၂၀၀၂	မင်းလှ	၂	'၁/၂၀၀၂	၂၀၀	၆ ' X ၆ '	၂၅	
		မျိုးစုံ	ရေဝေရေလဲ	၂၀၀၂	မင်းလှ	၂၀	၂/၂၀၀၂	၅၀	၁၅'X၁၅'	၁၅	
				၂၀၀၂	မင်းလှ	၂၀	၃/၂၀၀၂	၅၀	၁၅'X၁၅'	၀	
			မင်းလှမြို့နယ်ပေါင်း					**၃၀၀**		**၄၀**	
၄	အုတ်ဖို	ကျွန်း	စီးပွားရေး	၂၀၀၂	ဂမုန်း	၇၅	၁/၂၀၀၂	၄၀၀	၉'×၉'	၄၀၀	
		ကျွန်း	စီးပွားရေး	၂၀၀၂	ဂမုန်း	၇၈	၂/၂၀၀၂	၄၀၀	၉'×၉'	၄၀၀	
		ကျွန်း	စီးပွားရေး	၂၀၀၂	ဂမုန်း	၇၈	၃/၂၀၀၂	၂၀၀	၉'×၉'	၂၀၀	
		မျိုးစုံ	ရေဝေရေလဲ	၂၀၀၂	ဂမုန်း	၄၈	၄/၂၀၀၂	၂၅	၁၅'X၁၅'	၀	
				၂၀၀၂	ဂမုန်း	၄၈	၅/၂၀၀၂	၂၅	၁၅'X၁၅'	၀	
				၂၀၀၂	မင်းလှ	၁၉	၆/၂၀၀၂	၂၅	၁၅'X၁၅'	၂၅	
				၂၀၀၂	မင်းလှ	၁၉	၇/၂၀၀၂	၂၅	၁၅'X၁၅'	၂၅	
			အုတ်ဖိုမြို့နယ်ပေါင်း					**၁၁၀၀**		**၁၀၅၀**	

ဇစ်မြစ် - ခရိုင်သစ်တောဦးစီးဌာန၊ သာယာဝတီခရိုင်

သာယာဝတီခရိုင်အတွင်း မြို့နယ်အလိုက်တည်ထောင်ထားသည့် သစ်တောစိုက်ခင်းများစာရင်း

ဇယား(၂-၃-၁-၂) ခ

စဉ်	မြို့နယ်	သစ်မျိုး	စိုက်ခင်း အမျိုးအစား	တည်ထောင် သည့်ခုနှစ်	ကြိုးဝိုင်း/ကြိုးပြင် ကာကွယ်တော/ ကြိုးပြင်တော	အကွက်အမှတ် /ခုတ်ကွက် အမှတ်	စိုက်ခင်း အမှတ်	တည်ထောင် ပြီးဧရိယာ (ဧက)	ပန္နက် အကွာ အဝေး	လက်ရှိ ဧရိယာ(ဧက) ၂၀၁၅ခုနှစ်	မှတ် ချက်
၁	၂	၃	၄	၅	၆	၇	၈	၉	၁၀	၁၁	၁၂
၅	ကြို့ပင်ကောက်	မဲဇလီ	ကျေးရွာထင်း	၂၀၀၂	ဘော်ဘင်	၁	၁/၂၀၀၂	၁၀၀	၆ ' X ၆ '	၅၀	
		မျိုးစုံ	ရေဝေရေလဲ	၂၀၀၂	ဘော်ဘင်	၁၀	၂/၂၀၀၂	၅၀	၁၅'X၁၅'	၀	
				၂၀၀၂	ဘော်ဘင်	၁၀	၃/၂၀၀၂	၅၀	၁၅'X၁၅'	၀	
			ကြို့ပင်ကောက်မြို့နယ်ပေါင်း					**၂၀၀**		**၅၀**	
၆	ဓါးကုန်း	မဲဇလီ	ကျေးရွာထင်း	၂၀၀၂	ရွှေလောင်း	၁၀၆	၂/၂၀၀၂	၁၀၀	၆ ' X ၆ '	၁၀၀	
		မျိုးစုံ	ရေဝေရေလဲ	၂၀၀၂	ဘော်ဘင်	၈၅	၁/၂၀၀၂	၅၀	၁၅'X၁၅'	၂၄	
			ဓါးကုန်းမြို့နယ်ပေါင်း					**၁၅၀**		**၁၂၄**	
၇	နတ်တလင်း	ကျွန်း	စီးပွားရေး	၂၀၀၂	ဘော်ဘင်	၇၈၊၇၉၊၈၂	၁/၂၀၀၂	၁၅၀၀	၉'×၉'	၁၄၂၄	
		မျိုးစုံ	ရေဝေရေလဲ	၂၀၀၂	တောင်ညို	၆၇၊၁၅၀	၁/၂၀၀၂	၁၀၀	၁၅'X၁၅'	၁၀၀	
			နတ်တလင်းမြို့နယ်ပေါင်း					**၁၆၀၀**		**၁၅၂၄**	
			၂၀၀၂-၂၀၀၃ပေါင်း					**၃၇၅၀**		**၂၈၈၈**	

ဇစ်မြစ် - ခရိုင်သစ်တောဦးစီးဌာန၊ သာယာဝတီခရိုင်

သာယာဝတီခရိုင်အတွင်း မြို့နယ်အလိုက်တည်ထောင်ထားသည့် သစ်တောစိုက်ခင်းများစာရင်း

ဇယား(၂-၃-၁-၂) ခ

စဉ်	မြို့နယ်	သစ်မျိုး	စိုက်ခင်း အမျိုးအစား	တည်ထောင်သည့်ခုနှစ်	ကြိုးဝိုင်း/ကြိုးပြင်ကာကွယ်တော/ကြိုးပြင်တော	အကွက်အမှတ်/ခုတ်ကွက်အမှတ်	စိုက်ခင်းအမှတ်	တည်ထောင်ပြီးဧရိယာ (ဧက)	ပန္နက်အကွာအဝေး	လက်ရှိ ဧရိယာ(ဧက) ၂၀၁၅ခုနှစ်	မှတ်ချက်
၁	၂	၃	၄		၅	၆	၇	၈	၉	၁၀	၁၁
၁	သာယာဝတီ	ယူကလစ်	ရေဝေရေလဲ	၂၀၀၃	သုံးဆယ်	၁၁၄	၁/၂၀၀၃	၁၀၀	၁၅'X၁၅'	၁၀၀	
		မျိုးစုံ	ရေဝေရေလဲ	၂၀၀၃	သုံးဆယ်	၅၈၊၆၃	၂/၂၀၀၃	၁၀၀	၁၅'X၁၅'	၁၀၀	
				၂၀၀၃	သုံးဆယ်	၅၁	၃/၂၀၀၃	၁၀၀	၁၅'X၁၅'	၁၀၀	
			သာယာဝတီမြို့နယ်ပေါင်း					**၃၀၀**		**၃၀၀**	
၂	လက်ပံတန်း	မဲဇလီ	ကျေးရွာထင်း	၂၀၀၃	ညောင်ပင်ဇင်း	၄၁	၃/၂၀၀၃	၂၀၀	၆'X၆'	၂၀၀	
		မျိုးစုံ	ရေဝေရေလဲ	၂၀၀၃	ညောင်ပင်ဇင်း	၄၂	၁/၂၀၀၃	၅၀	၁၅'X၁၅'	၅၀	
				၂၀၀၃	ညောင်ပင်ဇင်း	၄၂	၂/၂၀၀၃	၁၅၀	၁၅'X၁၅'	၁၅၀	
			လက်ပံတန်းမြို့နယ်ပေါင်း					**၄၀၀**		**၄၀၀**	
၃	မင်းလှ	မဲဇလီ	ကျေးရွာထင်း	၂၀၀၃	မုက္ခာ	၂၆	၁/၂၀၀၃	၂၀၀	၆'X၆'	၁၀၀	
		မျိုးစုံ	ရေဝေရေလဲ	၂၀၀၃	မင်းလှ	၂၀	၂/၂၀၀၃	၅၀	၁၅'X၁၅'	၄၀	
				၂၀၀၃	မင်းလှ	၂၀	၃/၂၀၀၃	၁၀၀	၁၅'X၁၅'	၈၀	
			မင်းလှမြို့နယ်ပေါင်း					**၃၅၀**		**၂၂၀**	
၄	အုတ်ဖို	ကျွန်း	စီးပွားရေး	၂၀၀၃	ဂမုန်း	၆၉၊၇၅	၁အေ/၂၀၀၃	၂၅၀	၉'×၉'	၂၅၀	
		ကျွန်း	စီးပွားရေး	၂၀၀၃	ဂမုန်း	၆၉၊၇၅	၁ဘီ/၂၀၀၃	၂၅၀	၉'×၉'	၂၅၀	
		ကျွန်း	စီးပွားရေး	၂၀၀၃	ဂမုန်း	၇၉	၂အေ/၂၀၀၃	၂၅၀	၉'×၉'	၂၅၀	
		ကျွန်း	စီးပွားရေး	၂၀၀၃	ဂမုန်း	၇၉	၂ဘီ/၂၀၀၃	၂၅၀	၉'×၉'	၂၅၀	
		မျိုးစုံ	ရေဝေရေလဲ	၂၀၀၃	မင်းလှ	၄၈	၄/၂၀၀၃	၅၀	၁၅'X၁၅'	၅၀	
			အုတ်ဖိုမြို့နယ်ပေါင်း					**၁၀၅၀**		**၁၀၅၀**	
၅	ကြို့ပင်ကောက်	မဲဇလီ	ကျေးရွာထင်း	၂၀၀၃	ရွှေလောင်း	၁၁၀	၁/၂၀၀၃	၁၀၀	၆'X၆'	၅၀	
			ရေဝေရေလဲ	၂၀၀၃	ဘော်ဘင်	၁၀	၂/၂၀၀၃	၅၀	၁၅'X၁၅'	၀	
				၂၀၀၃	ဘော်ဘင်	၁၀	၃/၂၀၀၃	၁၅၀	၁၅'X၁၅'	၉၀	
			ကြို့ပင်ကောက်မြို့နယ်ပေါင်း					**၃၀၀**		**၁၄၀**	

သာယာဝတီခရိုင်အတွင်း မြို့နယ်အလိုက်တည်ထောင်ထားသည့် သစ်တောစိုက်ခင်းများစာရင်း

ဇယား(၂-၃-၁-၂) ခ

စဉ်	မြို့နယ်	သစ်မျိုး	စိုက်ခင်း အမျိုး အစား	တည် ထောင် သည့်ခုနှစ်	ကြိုးဝိုင်း/ကြိုးပြင် ကာကွယ်တော/ ကြိုးပြင်တော	အကွက်အမှတ် /ခုတ်ကွက် အမှတ်	စိုက်ခင်း အမှတ်	တည်ထောင် ပြီးဧရိယာ (ဧက)	ပန္နက် အကွာ အဝေး	လက်ရှိ ဧရိ ယာ(ဧက) ၂၀၁၅ခုနှစ်	မှတ် ချက်
၁	၂	၃	၄	၅	၆	၇	၈	၉	၁၀	၁၁	၁၂
၆	ဇီးကုန်း	မဲဇလီ	ကျေးရွာထင်း	၂၀၀၃	ရွှေလောင်း	၁၀၆	၁/၂၀၀၃	၁၀၀	၆' X ၆'	၁၀၀	
			ရေဝေရေလဲ	၂၀၀၃	ဘော်ဘင်	၈၅	၁/၂၀၀၃	၁၀၀	၁၅'X၁၅'	၁၀၀	
			ဇီးကုန်းမြို့နယ်ပေါင်း					**၂၀၀**		**၂၀၀**	
၇	နတ်တလင်း	ကျွန်း	စီးပွားရေး	၂၀၀၃	ဘော်ဘင်	၇၁၊၇၂၊၇၃	၁/၂၀၀၃	၁၁၀၀	၉'×၉'	၁၁၀၀	
				၂၀၀၃	ဘော်ဘင်	၇၆၊၉၉	၂/၂၀၀၃	၄၀၀	၉'×၉'	၄၀၀	
			ရေဝေရေလဲ	၂၀၀၃	တောင်ညို	၆၇၊၁၅၁	၁/၂၀၀၃	၁၀၀	၁၅'X၁၅'	၁၀၀	
			နတ်တလင်းမြို့နယ်ပေါင်း					**၁၆၀၀**		**၁၆၀၀**	
၂၀၀၃-၂၀၀၄ခုနှစ်စိုက်ခင်းပေါင်း								**၄၂၀၀**		**၃၉၁၀**	

ဖစ်မြစ်-သာယာဝတီခရိုင်၊သစ်တောဦးစီးဌာန

သာယာဝတီခရိုင်အတွင်း မြို့နယ်အလိုက်တည်ထောင်ထားသည့် သစ်တောစိုက်ခင်းများစာရင်း

ဇယား(၂-၃-၁-၂) ခ

စဉ်	မြို့နယ်	သစ်မျိုး	စိုက်ခင်း အမျိုးအစား	တည်ထောင်သည့်ခုနှစ်	ကြိုးဝိုင်း/ကြိုး ပြင် ကာကွယ်တော/ ကြိုးပြင်တော	အကွက်အမှတ် /ခုတ်ကွက် အမှတ်	စိုက်ခင်း အမှတ်	တည် ထောင် ပြီးဧရိယာ (ဧက)	ပန္နက် အကွာ အဝေး	လက်ရှိ ဧရိယာ(ဧက) ၂၀၁၅ခုနှစ်	မှတ် ချက်
၁	၂	၃	၄	၅	၆	၇	၈	၉	၁၀	၁၁	၁၂
၁	သာယာဝတီ	မျိုးစုံ	ရေဝေရေလဲ	၂၀၀၄	သုံးဆယ်	၇၀	၁/၂၀၀၄	၁၀၀	၁၅'X၁၅'	၁၀၀	
				၂၀၀၄	ကမ်းနီ	၁၂၀၊၁၂၂	၂/၂၀၀၄	၁၀၀	၁၅'X၁၅'	၁၀၀	
				၂၀၀၄	သုံးဆယ်	၅၁	၃/၂၀၀၄	၁၀၀	၁၅'X၁၅'	၁၀၀	
			သာယာဝတီမြို့နယ်ပေါင်း					**၃၀၀**		**၃၀၀**	
၂	လက်ပံတန်း	မဲဇလီ	ကျေးရွာထင်း	၂၀၀၄		၃၆	၁/၂၀၀၄	၂၀၀	၆'X၆'	၂၀၀	
		မျိုးစုံ	ရေဝေရေလဲ	၂၀၀၄	ကုံးဘီးလင်း	၂၆	၂/၂၀၀၄	၁၅၀	၁၅'X၁၅'	၁၅၀	
				၂၀၀၄	ကုံးဘီးလင်း	၂၆	၃/၂၀၀၄	၅၀	၁၅'X၁၅'	၅၀	
			လက်ပံတန်းမြို့နယ်ပေါင်း					**၄၀၀**		**၄၀၀**	
၃	မင်းလှ	ကျွန်း	စီးပွားရေး	၂၀၀၄	မင်းလှ	၁၁၁၂	၄/၂၀၀၄	၄၇၀	၉'×၉'	၄၇၀	
			စီးပွားရေး	၂၀၀၄	မုက္ခာ	၅၂	၅/၂၀၀၄	၁၃၀	၉'×၉'	၁၃၀	
		မဲဇလီ	ကျေးရွာထင်း	၂၀၀၄	မုက္ခာ	၂၅	၁/၂၀၀၄	၂၀၀	၆'X၆'	၂၀၀	
		မျိုးစုံ	ရေဝေရေလဲ	၂၀၀၄	မင်းလှ	၂၀	၂/၂၀၀၄	၁၀၀	၁၅'X၁၅'	၁၀၀	
				၂၀၀၄	မင်းလှ	၂၀	၃/၂၀၀၄	၅၀	၁၅'X၁၅'	၅၀	
			မင်းလှမြို့နယ်ပေါင်း					**၉၅၀**		**၉၅၀**	

သာယာဝတီခရိုင်အတွင်း မြို့နယ်အလိုက်တည်ထောင်ထားသည့် သစ်တောစိုက်ခင်းများစာရင်း

ဇယား(၂-၃-၁-၂) ခ

စဉ်	မြို့နယ်	သစ်မျိုး	စိုက်ခင်း အမျိုးအစား	တည်ထောင်သည့်ခုနှစ်	ကြိုးဝိုင်း/ကြိုး ပြင် ကာကွယ်တော/ ကြိုးပြင်တော	အကွက်အမှတ် /ခုတ်ကွက် အမှတ်	စိုက်ခင်း အမှတ်	တည် ထောင် ပြီးဧရိယာ (ဧက)	ပန္နက် အကွာ အဝေး	လက်ရှိ ဧရိယာ(ဧက) ၂၀၁၅ခုနှစ်	မှတ်ချက်
၁	၂	၃	၄	၅	၆	၇	၈	၉	၁၀	၁၁	၁၂
၄	အုတ်ဖို	ကျွန်း	စီးပွားရေး	၂၀၀၄	ဂမုန်း	၇၂	၁/၂၀၀၄	၅၀၀	၉'×၉'	၅၀၀	
		ကျွန်း	စီးပွားရေး	၂၀၀၄	ဂမုန်း	၇၈	၂အေ/၂၀၀၄	၁၇၅	၉'×၉'	၁၇၅	
		ကျွန်း	စီးပွားရေး	၂၀၀၄	ဂမုန်း	၇၈	၂ဘီ/၂၀၀၄	၂၁၀	၉'×၉'	၂၁၀	
		ကျွန်း	စီးပွားရေး	၂၀၀၄	ဂမုန်း	၄	၃/၂၀၀၄	၅၀	၉'×၉'	၅၀	
		ကျွန်း	စီးပွားရေး	၂၀၀၄	တိမ်မြုပ်	၂၁	၄/၂၀၀၄	၆၅	၉'×၉'	၆၅	
		မျိုးစုံ	ရေဝေရေလဲ	၂၀၀၄	မင်းလှ	၁၈	၅/၂၀၀၄	၅၀	၁၅'X၁၅'	၅၀	
			အုတ်ဖိုမြို့နယ်ပေါင်း					**၁၀၅၀**		**၁၀၅၀**	
၅	ကြို့ပင်ကောက်	ကျွန်း	စီးပွားရေး	၂၀၀၄	ဂမုန်း	၁၀၀၊၁၀၁	၄/၂၀၀၄	၅၀၀	၉'×၉'	၅၀၀	
		မဲဇလီ	ကျေးရွာထင်း	၂၀၀၄	ရွှေလောင်း	၁၁၀	၁/၂၀၀၄	၁၀၀	၆' X ၆'	၁၀၀	
		မျိုးစုံ	ရေဝေရေလဲ	၂၀၀၄	ဘော်ဘင်	၁၀	၃/၂၀၀၄	၁၅၀	၁၅'X၁၅'	၁၅၀	
				၂၀၀၄	ဘော်ဘင်	၁၀	၄/၂၀၀၄	၅၀	၁၅'X၁၅'	၅၀	
			ကြို့ပင်ကောက်မြို့နယ်ပေါင်း					**၈၀၀**		**၈၀၀**	
၆	ဇီးကုန်း	မဲဇလီ	ကျေးရွာထင်း	၂၀၀၄	ရွှေဖလား	၁၀၆၊၁၀၇	၂/၂၀၀၄	၁၀၀	၆' X ၆'	၁၀၀	
		မျိုးစုံ	ရေဝေရေလဲ	၂၀၀၄	ဘော်ဘင်	၈၅	၁/၂၀၀၄	၁၀၀	၁၅'X၁၅'	၁၀၀	
			ဇီးကုန်းမြို့နယ်ပေါင်း					**၂၀၀**		**၂၀၀**	

သာယာဝတီခရိုင်အတွင်း မြို့နယ်အလိုက်တည်ထောင်ထားသည့် သစ်တောစိုက်ခင်းများစာရင်း

ဇယား (၂-၃-၁-၂) ခ

စဉ်	မြို့နယ်	သစ်မျိုး	စိုက်ခင်း အမျိုး အစား	တည် ထောင် သည့်ခုနှစ်	ကြိုးဝိုင်း/ကြိုး ပြင် ကာကွယ်တော/ ကြိုးပြင်တော	အကွက်အမှတ် /ခုတ်ကွက် အမှတ်	စိုက်ခင်း အမှတ်	တည် ထောင် ပြီးဧရိယာ (ဧက)	ပန္နက် အကွာ အဝေး	လက်ရှိ ဧရိ ယာ(ဧက) ၂၀၁၅ခုနှစ်	မှတ် ချက်
၁	၂	၃	၄	၅	၆	၇	၈	၉	၁၀	၁၁	၁၂
၇	နတ်တလင်း	ကျွန်း	စီးပွားရေး	၂၀၀၄	ဘော်ဘင်	၁၀၂၊၁၀၅	၁/၂၀၀၄	၁၀၀	၉'×၉'	၁၀၀	
				၂၀၀၄	ဘော်ဘင်	၇၇	၂/၂၀၀၄	၂၀၀	၉'×၉'	၂၀၀	
				၂၀၀၄	ဘော်ဘင်	၅၂	၃/၂၀၀၄	၂၀၀	၉'×၉'	၂၀၀	
				၂၀၀၄	တောင်ညို	၂၇	၄/၂၀၀၄	၃၀၀	၉'×၉'	၃၀၀	
				၂၀၀၄	တောင်ညို	၃၁	၅/၂၀၀၄	၂၀၀	၉'×၉'	၂၀၀	
		မျိုးစုံ	ရေဝေရေလဲ	၂၀၀၄	တောင်ညို	၆၆	၆/၂၀၀၄	၁၀၀	၁၅'X၁၅'	၁၀၀	
			နတ်တလင်းမြို့နယ်ပေါင်း					**၁၁၀၀**		**၁၁၀၀**	
			၂၀၀၄-၂၀၀၅ခုနှစ်ပေါင်း					**၄၈၀၀**		**၄၈၀၀**	

ဇစ်မြစ်-သာယာဝတီခရိုင်၊သစ်တောဦးစီးဌာန

သာယာဝတီခရိုင်အတွင်း မြို့နယ်အလိုက်တည်ထောင်ထားသည့် သစ်တောစိုက်ခင်းများစာရင်း

ဇယား(၂-၃-၁-၂) ခ

စဉ်	မြို့နယ်	သစ်မျိုး	စိုက်ခင်း အမျိုး အစား	တည် ထောင် သည့်ခုနှစ်	ကြိုးဝိုင်း/ကြိုးပြင် ကာကွယ်တော/ ကြိုးပြင်တော	အကွက်အမှတ် /ခုတ်ကွက် အမှတ်	စိုက်ခင်း အမှတ်	တည် ထောင် ပြီးဧရိယာ (ဧက)	ပန္နက် အကွာ အဝေး	လက်ရှိ ဧရိ ယာ(ဧက) ၂၀၁၅ခုနှစ်	မှတ် ချက်
၁	၂	၃	၄	၅	၆	၇	၈	၉	၁၀	၁၁	၁၂
၁	သာယာဝတီ	မဲဇလီ	ကျေးရွာထင်း	၂၀၀၅	ကမ်းနီ	၁၁၅	၁/၂၀၀၅	၇၅	၆' X ၆'	၀	
		မဲဇလီ	ကျေးရွာထင်း	၂၀၀၅	ကမ်းနီ	၁၁၉	၂/၂၀၀၅	၇၅	၆' X ၆'	၀	
		မျိုးစုံ	ရေဝေရေလဲ	၂၀၀၅	သုံးဆယ်	၁၂	၁/၂၀၀၅	၁၀၀	၁၅'X၁၅'	၁၀၀	
				၂၀၀၅	သုံးဆယ်	၃၇	၂/၂၀၀၅	၁၀၀	၁၅'X၁၅'	၁၀၀	
				၂၀၀၅	သုံးဆယ်	၇၂၊၇၆	၃/၂၀၀၅	၃၀၀	၁၅'X၁၅'	၃၀၀	
			သာယာဝတီမြို့နယ်ပေါင်း					**၆၅၀**		**၅၀၀**	
၂	လက်ပံတန်း	မဲဇလီ	ကျေးရွာထင်း	၂၀၀၅	ညောင်ပင်ဇင်း	၃၅၊၃၆	၁/၂၀၀၅	၁၅၀	၆' X ၆'	၁၅၀	
		မျိုးစုံ	ရေဝေရေလဲ	၂၀၀၅	ကုံးဘီးလင်း	၂၅၊၂၆	၂/၂၀၀၅	၄၅၀	၁၅'X၁၅'	၄၅၀	
			လက်ပံတန်းမြို့နယ်ပေါင်း					**၆၀၀**		**၆၀၀**	
၃	မင်းလှ	ကျွန်း	စီးပွားရေး	၂၀၀၅	မုက္ခာ	၄၁၄၊၂၄၃	၁/၂၀၀၅	၁၀၀၀	၉'×၉'	၁၀၀၀	
		မဲဇလီ	ကျေးရွာထင်း	၂၀၀၅	ဝံလူးအပတော		၂/၂၀၀၅	၂၀၀	၆' X ၆'	၂၀၀	
		မျိုးစုံ	ရေဝေရေလဲ	၂၀၀၅	မင်းလှ	၁၇	၃/၂၀၀၅	၄၀၀	၁၅'X၁၅'	၄၀၀	
			မင်းလှမြို့နယ်ပေါင်း					**၁၆၀၀**		**၁၆၀၀**	
၄	အုတ်ဖို	ကျွန်း	စီးပွားရေး	၂၀၀၅	ဂမုန်း	၁၀၅	၁/၂၀၀၅	၂၅၀	၉'×၉'	၂၅၀	
		ကျွန်း	စီးပွားရေး	၂၀၀၅	ဂမုန်း	၆၆	၂/၂၀၀၅	၃၀၀	၉'×၉'	၃၀၀	
		ကျွန်း	စီးပွားရေး	၂၀၀၅	ဂမုန်း	၇၁	၃/၂၀၀၅	၁၀၀	၉'×၉'	၁၀၀	
		ကျွန်း	စီးပွားရေး	၂၀၀၅	ဂမုန်း	၃	၄/၂၀၀၅	၁၃၀	၉'×၉'	၁၃၀	
		ကျွန်း	စီးပွားရေး	၂၀၀၅	ဂမုန်း	၁	၅/၂၀၀၅	၂၂၀	၉'×၉'	၂၂၀	
		မဲဇလီ	ကျေးရွာထင်း	၂၀၀၅	တိမ်မြုပ်	၁၄	၇/၂၀၀၅	၁၀၀	၆' X ၆'	၁၀၀	
		မျိုးစုံ	ရေဝေရေလဲ	၂၀၀၅	ဂမုန်း	၄၈	၆/၂၀၀၅	၃၅၀	၁၅'X၁၅'	၃၅၀	
			အုတ်ဖိုမြို့နယ်ပေါင်း					**၁၄၅၀**		**၁၄၅၀**	

သာယာဝတီခရိုင်အတွင်း မြို့နယ်အလိုက်တည်ထောင်ထားသည့် သစ်တောစိုက်ခင်းများစာရင်း

ဇယား(၂-၃-၁-၂) ခ

စဉ်	မြို့နယ်	သစ်မျိုး	စိုက်ခင်း အမျိုး အစား	တည် ထောင် သည့်ခုနှစ်	ကြိုးဝိုင်း/ကြိုးပြင် ကာကွယ်တော/ ကြိုးပြင်တော	အကွက်အမှတ် /ခုတ်ကွက် အမှတ်	စိုက်ခင်း အမှတ်	တည် ထောင် ပြီးဧရိယာ (ဧက)	ပန္နက် အကွာ အဝေး	လက်ရှိ ဧရိ ယာ(ဧက) ၂၀၁၅ခုနှစ်	မှတ် ချက်
၁	၂	၃	၄	၅	၆	၇	၈	၉	၁၀	၁၁	၁၂
၅	ကြို့ပင်ကောက်	ကျွန်း	စီးပွားရေး	၂၀၀၅	ဂမုန်း	၉၉	၁/၂၀၀၅	၂၅၀	၉'×၉'	၂၅၀	
			စီးပွားရေး	၂၀၀၅	ဂမုန်း	၁၀၂	၂/၂၀၀၅	၂၅၀	၉'×၉'	၂၅၀	
		မဲဇလီ	ကျေးရွာထင်း	၂၀၀၅	ရွှေလောင်း	၁၀၉	၅/၂၀၀၅	၁၀၀	၆' X ၆'	၁၀၀	
		မျိုးစုံ	ရေဝေရေလဲ	၂၀၀၅	ဘော်ဘင်	၉	၃/၂၀၀၅	၂၅၀	၁၅'X၁၅'	၂၅၀	
				၂၀၀၅	ဘော်ဘင်	၁၉	၄/၂၀၀၅	၂၀၀	၁၅'X၁၅'	၂၀၀	
			ကြို့ပင်ကောက်မြို့နယ်ပေါင်း					**၁၀၅၀**		**၁၀၅၀**	
၆	ဇီးကုန်း	မဲဇလီ	ကျေးရွာထင်း	၂၀၀၅	ရွှေဖလား	၁၀၇	၂/၂၀၀၅	၇၅	၆' X ၆'	၇၅	
				၂၀၀၅	ရွှေဖလား	၁၀၆	၃/၂၀၀၅	၇၅	၆' X ၆'	၇၅	
		မျိုးစုံ	ရေဝေရေလဲ	၂၀၀၅	ဘော်ဘင်	၄၆	၁/၂၀၀၅	၃၅၀	၁၅'X၁၅'	၃၅၀	
			ဇီးကုန်းမြို့နယ်ပေါင်း					**၅၀၀**		**၅၀၀**	

သာယာဝတီခရိုင်အတွင်း မြို့နယ်အလိုက်တည်ထောင်ထားသည့် သစ်တောစိုက်ခင်းများစာရင်း

ဇယား(၂-၃-၁-၂) ခ

စဉ်	မြို့နယ်	သစ်မျိုး	စိုက်ခင်း အမျိုး အစား	တည် ထောင် သည့်ခုနှစ်	ကြိုးဝိုင်း/ကြိုးပြင် ကာကွယ်တော/ ကြိုးပြင်တော	အကွက်အမှတ် /ခုတ်ကွက် အမှတ်	စိုက်ခင်း အမှတ်	တည် ထောင် ပြီးဧရိယာ (ဧက)	ပန္နက် အကွာ အဝေး	လက်ရှိ ဧရိယာ(ဧက) ၂၀၁၅ခုနှစ်	မှတ် ချက်
၁	၂	၃	၄	၅	၆	၇	၈	၉	၁၀	၁၁	၁၂
၇	နတ်တလင်း	ကျွန်း	စီးပွားရေး	၂၀၀၅	ဘော်ဘင်	၈၃	၁/၂၀၀၅	၃၀၀	၉'×၉'	၃၀၀	
				၂၀၀၅	ဘော်ဘင်	၇၇၊၇၈	၂/၂၀၀၅	၁၅၀	၉'×၉'	၁၅၀	
				၂၀၀၅	ဘော်ဘင်	၅၂	၃/၂၀၀၅	၁၅၀	၉'×၉'	၁၅၀	
				၂၀၀၅	တောင်ညို	၃၀	၄/၂၀၀၅	၂၀၀	၉'×၉'	၂၀၀	
				၂၀၀၅	တောင်ညို	၂၇	၅/၂၀၀၅	၂၀၀	၉'×၉'	၂၀၀	
		မဲဇလီ	ကျေးရွာထင်း	၂၀၀၅	ဘော်ဘင်	၅၂	၅/၂၀၀၅	၁၅၀	၆' X ၆'	၁၅၀	
		မျိုးစုံ	ရေဝေရေလဲ	၂၀၀၅	တောင်ညို	၆၄	၆/၂၀၀၅	၂၀၀	၁၅'X၁၅'	၂၀၀	
		မျိုးစုံ	ရေဝေရေလဲ	၂၀၀၅	တောင်ညို	၁၄၀	၇/၂၀၀၅	၂၀၀	၁၅'X၁၅'	၂၀၀	
			နတ်တလင်းမြို့နယ်ပေါင်း					**၁၅၅၀**		**၁၅၅၀**	
			၂၀၀၅-၂၀၀၆ခုနှစ်ပေါင်း					**၇၄၀၀**		**၇၂၅၀**	

ဇစ်မြစ်-သာယာဝတီခရိုင်၊သစ်တောဦးစီးဌာန

သာယာဝတီခရိုင်အတွင်း မြို့နယ်အလိုက်တည်ထောင်ထားသည့် သစ်တောစိုက်ခင်းများစာရင်း

ဇယား(၂-၃-၁-၂) ခ

စဉ်	မြို့နယ်	သစ်မျိုး	စိုက်ခင်း အမျိုး အစား	တည် ထောင် သည့်ခုနှစ်	ကြိုးဝိုင်း/ကြိုးပြင် ကာကွယ်တော/ ကြိုးပြင်တော	အကွက်အမှတ် /ခုတ်ကွက် အမှတ်	စိုက်ခင်း အမှတ်	တည်ထောင် ပြီးဧရိယာ (ဧက)	ပန္နက် အကွာ အဝေး	လက်ရှိ ဧရိ ယာ(ဧက) ၂၀၁၅ခုနှစ်	မှတ် ချက်
၁	၂	၃	၄	၅	၆	၇	၈	၉	၁၀	၁၁	၁၂
၁	သာယာဝတီ	မဲဇလီ	ရေဝေရေလဲ	၂၀၀၆	သုံးဆယ်	၆၉	၂/၂၀၀၆	၁၁၄	၆' X ၆'	၁၀၀	
		မဲဇလီ	ရေဝေရေလဲ	၂၀၀၆	ကုံးဘီးလင်း	၁	၃/၂၀၀၆	၂၅၀	၆' X ၆'	၂၅၀	
			ကြက်ဆူ	၂၀၀၆	သုံးဆယ်	၆၈	၄/၂၀၀၆	၃၅	၆' X ၆'	၃၅	
		မျိုးစုံ	ရေဝေရေလဲ	၂၀၀၆	သုံးဆယ်	၁၁၁	၁/၂၀၀၆	၃၅၀	၁၅'X၁၅'	၃၅၀	
			သာယာဝတီမြို့နယ်ပေါင်း					**၇၄၉**		**၇၃၅**	
၂	လက်ပံတန်း	မဲဇလီ	ရေဝေရေလဲ	၂၀၀၆	ညောင်ပင်ဇင်း	၃၉	၁/၂၀၀၆	၂၁၄	၆' X ၆'	၂၀၀	
			ကြက်ဆူ	၂၀၀၆	ညောင်ပင်ဇင်း	၅၉	၃/၂၀၀၆	၃၅	၆' X ၆'	၃၅	
		မျိုးစုံ	ရေဝေရေလဲ	၂၀၀၆	ကတင်ဘီးလင်း	၁၂	၂/၂၀၀၆	၃၅၀	၁၅'X၁၅'	၃၅၀	
			လက်ပံတန်းမြို့နယ်ပေါင်း					**၅၉၉**		**၅၈၅**	
၃	မင်းလှ	ကျွန်း	စီးပွားရေး	၂၀၀၆	မုက္ခာ	၃၆၊၃၇	၃/၂၀၀၆	၈၅၀	၉'×၉'	၈၅၀	
		မဲဇလီ	ကျေးရွာထင်း	၂၀၀၆	မုက္ခာ	၂၅	၁/၂၀၀၆	၁၆၄	၆' X ၆'	၁၅၀	
		မျိုးစုံ	ရေဝေရေလဲ	၂၀၀၆	မင်းလှ	၁၇၊၂၀	၁/၂၀၀၆	၂၀၀	၁၅'X၁၅'	၂၀၀	
			ကြက်ဆူ	၂၀၀၆	မင်းလှ	၁၂	၄/၂၀၀၆	၄၀	၆' X ၆'	၄၀	
			မင်းလှမြို့နယ်ပေါင်း					**၁၂၅၄**		**၁၂၄၀**	
၄	အုတ်ဖို	ကျွန်း	စီးပွားရေး	၂၀၀၆	ဂမုန်း	၁၀၃	၁/၂၀၀၆	၂၀၀	၉'×၉'	၂၀၀	
		ကျွန်း	စီးပွားရေး	၂၀၀၆	ဂမုန်း	၇၆	၂/၂၀၀၆	၄၅၀	၉'×၉'	၄၅၀	
		ကျွန်း	စီးပွားရေး	၂၀၀၆	ဂမုန်း	၇၇	၃/၂၀၀၆	၄၀၀	၉'×၉'	၄၀၀	
		မဲဇလီ	ကျေးရွာထင်း	၂၀၀၆	တိမ်မြုပ်	၁၈	၅/၂၀၀၆	၁၆၄	၆' X ၆'	၁၅၀	
		မျိုးစုံ	ရေဝေရေလဲ	၂၀၀၆	ဂမုန်း	၄၇	၄/၂၀၀၆	၃၀၀	၁၅'X၁၅'	၃၀၀	
			ကြက်ဆူ	၂၀၀၆	ဂမုန်း	၆၆	၆/၂၀၀၆	၃၅	၆' X ၆'	၃၅	
			အုတ်ဖိုမြို့နယ်ပေါင်း					**၁၅၄၉**		**၁၅၃၅**	

သာယာဝတီခရိုင်အတွင်း မြို့နယ်အလိုက်တည်ထောင်ထားသည့် သစ်တောစိုက်ခင်းများစာရင်း

ဇယား(၂-၃-၁-၂) ခ

စဉ်	မြို့နယ်	သစ်မျိုး	စိုက်ခင်း အမျိုးအစား	တည်ထောင်သည့်ခုနှစ်	ကြိုးဝိုင်း/ကြိုးပြင်ကာကွယ်တော/ကြိုးပြင်တော	အကွက်အမှတ်/ခုတ်ကွက်အမှတ်	စိုက်ခင်းအမှတ်	တည်ထောင်ပြီးဧရိယာ (ဧက)	ပန္နက်အကွာအဝေး	လက်ရှိ ဧရိယာ(ဧက) ၂၀၁၅ခုနှစ်	မှတ်ချက်
၁	၂	၃	၄	၅	၆	၇	၈	၉	၁၀	၁၁	၁၂
၅	ကြို့ပင်ကောက်	ကျွန်း	စီးပွားရေး	၂၀၀၆	ဂမုန်း	၉၁	၁/၂၀၀၆	၁၅၀	၉'×၉'	၁၅၀	
				၂၀၀၆	ဂမုန်း	၉၁	၂/၂၀၀၆	၁၅၀	၉'×၉'	၁၅၀	
			စီးပွားရေး	၂၀၀၆	ဂမုန်း	၁၀၀	၃/၂၀၀၆	၂၀၀	၉'×၉'	၂၀၀	
		မဲဇလီ	ကျေးရွာထင်း	၂၀၀၆	ရွှေလောင်း	၁၀၈	၆/၂၀၀၆	၁၁၄	၆'×၆'	၁၀၀	
			ကြက်ဆူ	၂၀၀၆	ရွှေလောင်း	၁၀၈	၇/၂၀၀၆	၃၅	၆'×၆'	၃၅	
		မျိုးစုံ	ရေဝေရေလဲ	၂၀၀၆	ဘော်ဘင်	၁၂	၄/၂၀၀၆	၂၀၀	၁၅'X၁၅'	၂၀၀	
				၂၀၀၆	ဘော်ဘင်	၁၂	၅/၂၀၀၆	၁၀၀	၁၅'X၁၅'	၁၀၀	
			ကြို့ပင်ကောက်မြို့နယ်ပေါင်း					၉၄၉		၉၃၅	
၆	ဇီးကုန်း	မဲဇလီ	ကျေးရွာထင်း	၂၀၀၆	ရွှေဖလား	၁၀၇	၂/၂၀၀၆	၁၀၀	၆'×၆'	၁၀၀	
				၂၀၀၆	ရွှေဖလား	၁၀၆	၃/၂၀၀၆	၅၀	၆'×၆'	၅၀	
				၂၀၀၆	ရွှေဖလား	၁၀၇	၄/၂၀၀၆	၆	၆'×၆'	၀	
		မျိုးစုံ	ရေဝေရေလဲ	၂၀၀၆	ဘော်ဘင်	၄၆	၁/၂၀၀၆	၂၀၀	၁၅'X၁၅'	၂၀၀	
			ကြက်ဆူ	၂၀၀၆	ရွှေဖလား	၁၀၇	၄/၂၀၀၆	၃၅	၆'×၆'	၃၅	
			ဇီးကုန်းမြို့နယ်ပေါင်း					၃၉၁		၃၈၅	

သာယာဝတီခရိုင်အတွင်း မြို့နယ်အလိုက်တည်ထောင်ထားသည့် သစ်တောစိုက်ခင်းများစာရင်း

ဇယား(၂-၃-၁-၂) ခ

စဉ်	မြို့နယ်	သစ်မျိုး	စိုက်ခင်း အမျိုး အစား	တည် ထောင် သည့်ခုနှစ်	ကြိုးဝိုင်း/ကြိုးပြင် ကာကွယ်တော/ ကြိုးပြင်တော	အကွက်အမှတ် /ခုတ်ကွက် အမှတ်	စိုက်ခင်း အမှတ်	တည်ထောင် ပြီးဧရိယာ (ဧက)	ပန္နက် အကွာ အဝေး	လက်ရှိ ဧရိ ယာ(ဧက) ၂၀၁၅ခုနှစ်	မှတ် ချက်
၁	၂	၃	၄	၅	၆	၇	၈	၉	၁၀	၁၁	၁၂
၇	နတ်တလင်း	ကျွန်း	စီးပွားရေး	၂၀၀၆	ဘော်ဘင်	၄၇	၁/၂၀၀၆	၃၅၀	၉'×၉'	၃၅၀	
				၂၀၀၆	ဘော်ဘင်	၅၁၊၅၂	၂/၂၀၀၆	၃၀၀	၉'×၉'	၃၀၀	
				၂၀၀၆	ဘော်ဘင်	၇၆၊၉၉	၃/၂၀၀၆	၂၀၀	၉'×၉'	၂၀၀	
				၂၀၀၆	တောင်ညို	၃၀	၄/၂၀၀၆	၂၀၀	၉'×၉'	၂၀၀	
				၂၀၀၆	တောင်ညို	၁၀၁	၅/၂၀၀၆	၂၀၀	၉'×၉'	၂၀၀	
		မဲဇလီ	ကျေးရွာထင်း	၂၀၀၆	တောင်ညို	၂၆	၈/၂၀၀၆	၁၁၄	၆' X ၆'	၁၀၀	
		မျိုးစုံ	ရေဝေရေလဲ	၂၀၀၆	တောင်ညို	၆၅	၆/၂၀၀၆	၂၀၀	၁၅'X၁၅'	၂၀၀	
		မျိုးစုံ	ရေဝေရေလဲ	၂၀၀၆	တောင်ညို	၁၃၉	၇/၂၀၀၆	၁၀၀	၁၅'X၁၅'	၁၀၀	
			ကြက်ဆူ	၂၀၀၆	ဘော်ဘင်	၁၀၂	၉/၂၀၀၆	၃၅	၆' X ၆'	၃၅	
			နတ်တလင်းမြို့နယ်ပေါင်း					**၁၆၉၉**		**၁၆၈၅**	
			၂၀၀၆-၂၀၀၇ခုနှစ်ပေါင်း					**၇၁၉၀**		**၇၁၀၀**	

ဇစ်မြစ်-သာယာဝတီခရိုင်၊သစ်တောဦးစီးဌာန

သာယာဝတီခရိုင်အတွင်း မြို့နယ်အလိုက်တည်ထောင်ထားသည့် သစ်တောစိုက်ခင်းများစာရင်း

ဇယား(၂-၃-၁-၂) ခ

စဉ်	မြို့နယ်	သစ်မျိုး	စိုက်ခင်း အမျိုးအစား	တည်ထောင်သည့်ခုနှစ်	ကြိုးဝိုင်း/ကြိုးပြင်ကာကွယ်တော/ ကြိုးပြင်တော	အကွက်အမှတ်/ခုတ်ကွက်အမှတ်	စိုက်ခင်းအမှတ်	တည်ထောင်ပြီးဧရိယာ (ဧက)	ပန္နက်အကွာအဝေး	လက်ရှိ ဧရိယာ(ဧက) ၂၀၁၅ခုနှစ်	မှတ်ချက်
၁	၂	၃	၄	၅	၆	၇	၈	၉	၁၀	၁၁	၁၂
၁	သာယာဝတီ	မဲဇလီ	ကျေးရွာထင်း	၂၀၀၇	သုံးဆယ်	၅၉	'၂/၂၀၀၇	၁၅၀	၆' X ၆'	၁၅၀	
		မျိုးစုံ	ရေဝေရေလဲ	၂၀၀၇	သုံးဆယ်	၄၉၊၅၀	၁/၂၀၀၇	၄၀၀	၁၅'X၁၅'	၄၀၀	
			သာယာဝတီမြို့နယ်ပေါင်း					**၅၅၀**		**၅၅၀**	
၂	လက်ပံတန်း	မဲဇလီ	ကျေးရွာထင်း	၂၀၀၇	ကုံးဘီးလင်း	၂၂၊၂၃	'၂/၂၀၀၇	၂၀၀	၆' X ၆'	၂၀၀	
		မျိုးစုံ	ရေဝေရေလဲ	၂၀၀၇	ကဒင်ဘီးလင်း	၁၃၊၁၄	၁/၂၀၀၇	၄၀၀	၁၅'X၁၅'	၄၀၀	
			လက်ပံတန်းမြို့နယ်ပေါင်း					**၆၀၀**		**၆၀၀**	
၃	မင်းလှ	ကျွန်း	စီးပွားရေး	၂၀၀၇	မုက္ခာ	၄၁၊၄၂	၃/၂၀၀၇	၂၀၀	၉'×၉'	၂၀၀	
		မဲဇလီ	ကျေးရွာထင်း	၂၀၀၇	ဝံလူးအပတော		'၂/၂၀၀၇	၁၅၀	၆' X ၆'	၁၅၀	
		မျိုးစုံ	ရေဝေရေလဲ	၂၀၀၇	မင်းလှ	၂၃	၁/၂၀၀၇	၂၀၀	၁၅'X၁၅'	၂၀၀	
			မင်းလှမြို့နယ်ပေါင်း					**၅၅၀**		**၅၅၀**	
၄	အုတ်ဖို	ကျွန်း	စီးပွားရေး	၂၀၀၇	ဂမုန်း	၆၈	၁/၂၀၀၇	၄၀၀	၉'×၉'	၄၀၀	
		ကျွန်း	စီးပွားရေး	၂၀၀၇	ဂမုန်း	၇၀	၂/၂၀၀၇	၃၅၀	၉'×၉'	၃၅၀	
		ကျွန်း	စီးပွားရေး	၂၀၀၇	ဂမုန်း	၄၊၇	၃/၂၀၀၇	၅၀၀	၉'×၉'	၅၀၀	
		မဲဇလီ	ကျေးရွာထင်း	၂၀၀၇	တိမ်မြုပ်	၂၀	၆/၂၀၀၇	၇၅	၆' X ၆'	၇၅	
				၂၀၀၇	တိမ်မြုပ်	၁၉	၇/၂၀၀၇	၇၅	၆' X ၆'	၇၅	
				၂၀၀၇	တိမ်မြုပ်	၁၈	၈/၂၀၀၇	၅၀	၆' X ၆'	၅၀	
		မျိုးစုံ	ရေဝေရေလဲ	၂၀၀၇	ဂမုန်း	၄၅	၄/၂၀၀၇	၁၅၀	၁၅'X၁၅'	၁၅၀	
				၂၀၀၇	ဂမုန်း	၄၄	၅/၂၀၀၇	၁၅၀	၁၅'X၁၅'	၁၅၀	
			အုတ်ဖိုမြို့နယ်ပေါင်း					**၁၇၅၀**		**၁၇၅၀**	

သာယာဝတီခရိုင်အတွင်း မြို့နယ်အလိုက်တည်ထောင်ထားသည့် သစ်တောစိုက်ခင်းများစာရင်း

ဇယား(၂-၃-၁-၂) ခ

စဉ်	မြို့နယ်	သစ်မျိုး	စိုက်ခင်း အမျိုး အစား	တည် ထောင် သည့်ခုနှစ်	ကြိုးဝိုင်း/ကြိုးပြင် ကာကွယ်တော/ ကြိုးပြင်တော	အကွက်အမှတ် /ခုတ်ကွက် အမှတ်	စိုက်ခင်း အမှတ်	တည်ထောင် ပြီးဧရိယာ (ဧက)	ပန်းကွာ အကွာ အဝေး	လက်ရှိ ဧရိယာ(ဧက) ၂၀၁၅ခုနှစ်	မှတ် ချက်
၁	၂	၃	၄	၅	၆	၇	၈	၉	၁၀	၁၁	၁၂
၅	ကြို့ပင်ကောက်	ကျွန်း	စီးပွားရေး	၂၀၀၇	ဘော်ဘင်	၂၊၃	၁/၂၀၀၇	၃၀၀	၉'×၉'	၃၀၀	
				၂၀၀၇	ဘော်ဘင်	၂	၂/၂၀၀၇	၃၀၀	၉'×၉'	၃၀၀	
		မဲဇလီ	ကျေးရွာထင်း	၂၀၀၇	ဂမုန်း	၁၀၇	၄/၂၀၀၇	၁၀၀	၆' X ၆'	၁၀၀	
		မျိုးစုံ	ရေဝေရေလဲ	၂၀၀၇	ဘော်ဘင်	၁၈	၃/၂၀၀၇	၄၀၀	၁၅'X၁၅'	၄၀၀	
			ကြို့ပင်ကောက်မြို့နယ်ပေါင်း					**၁၁၀၀**		**၁၁၀၀**	
၆	ဇီးကုန်း	မဲဇလီ	ကျေးရွာထင်း	၂၀၀၇	ရွှေဖလား	၁၀၇	၂/၂၀၀၇	၁၅၀	၆' X ၆'	၁၅၀	
		မျိုးစုံ	ရေဝေရေလဲ	၂၀၀၇	ဘော်ဘင်	၈၅	၁/၂၀၀၇	၃၀၀	၁၅'X၁၅'	၃၀၀	
			ဇီးကုန်းမြို့နယ်ပေါင်း					**၄၅၀**		**၄၅၀**	
၇	နတ်တလင်း	ကျွန်း	စီးပွားရေး	၂၀၀၇	ဘော်ဘင်	၄၇	၁/၂၀၀၇	၂၅၀	၉'×၉'	၂၅၀	
				၂၀၀၇	ဘော်ဘင်	၅၁၊၅၃	၂/၂၀၀၇	၂၀၀	၉'×၉'	၂၀၀	
				၂၀၀၇	ဘော်ဘင်	၈၀	၃/၂၀၀၇	၂၀၀	၉'×၉'	၂၀၀	
				၂၀၀၇	တောင်ညို	၃၃	၄/၂၀၀၇	၄၀၀	၉'×၉'	၄၀၀	
				၂၀၀၇	တောင်ညို	၁၀၂	၅/၂၀၀၇	၂၀၀	၉'×၉'	၂၀၀	
		မဲဇလီ	ကျေးရွာထင်း	၂၀၀၇	သဖန်းချောင်းကြိုးပြင်		၇/၂၀၀၇	၁၀၀	၆' X ၆'	၁၀၀	
		မျိုးစုံ	ရေဝေရေလဲ	၂၀၀၇	တောင်ညို	၆၄	၆/၂၀၀၇	၄၀၀	၁၅'X၁၅'	၄၀၀	
			နတ်တလင်းမြို့နယ်ပေါင်း					**၁၇၅၀**		**၁၇၅၀**	
			၂၀၀၇-၂၀၀၈ခုနှစ်ပေါင်း					**၆၇၅၀**		**၆၇၅၀**	

ဇစ်မြစ် -သာယာဝတီခရိုင်၊သစ်တောဦးစီးဌာန

သာယာဝတီခရိုင်အတွင်း မြို့နယ်အလိုက်တည်ထောင်ထားသည့် သစ်တောစိုက်ခင်းများစာရင်း

ဇယား(၂-၃-၁-၂) ခ

စဉ်	မြို့နယ်	သစ်မျိုး	စိုက်ခင်း အမျိုးအစား	တည်ထောင်သည့်ခုနှစ်	ကြိုးဝိုင်း/ကြိုးပြင် ကာကွယ်တော/ ကြိုးပြင်တော	အကွက်အမှတ် /ခုတ်ကွက် အမှတ်	စိုက်ခင်းအမှတ်	တည်ထောင်ပြီးဧရိယာ (ဧက)	ပန္နက် အကွာ အဝေး	လက်ရှိ ဧရိယာ(ဧက) ၂၀၁၅ခုနှစ်	မှတ်ချက်
၁	၂	၃	၄	၅	၆	၇	၈	၉	၁၀	၁၁	၁၂
၁	သာယာဝတီ	ကျွန်း	စီးပွားရေး	၂၀၀၈	သုံးဆယ်	၆၀၊၆၁	၀	၁၅၀	၉'×၉'	၁၅၀	
					ကမ်းနီကြိုးဝိုင်း	၁၂၂					
		ပျဉ်းကတိုး	စီးပွားရေး	၂၀၀၈	သုံးဆယ်	၅၇	၂/၂၀၀၈	၁၀၀	၉'×၉'	၁၀၀	
		မဲဇလီ	ကျေးရွာထင်း	၂၀၀၈	ကမ်းနီကြိုးဝိုင်း	၁၂၀	၄/၂၀၀၈	၃၅	၆' X ၆'	၃၅	
		မျိုးစုံ	ရေဝေရေလဲ	၂၀၀၈	သုံးဆယ်	၆၀	၃/၂၀၀၈	၃၅၀	၁၅'X၁၅'	၃၅၀	
			သာယာဝတီမြို့နယ်ပေါင်း					**၆၃၅**		**၆၃၅**	
၂	လက်ပံတန်း	ကျွန်း	စီးပွားရေး	၂၀၀၈	ညောင်ပင်ဇင်း	၄၆၊၄၇	၂/၂၀၀၈	၁၅၀	၉'×၉'	၁၅၀	
		ပျဉ်းကတိုး	စီးပွားရေး	၂၀၀၈	ညောင်ပင်ဇင်း	၄၀	၃/၂၀၀၈	၁၀၀	၉'×၉'	၁၀၀	
		မဲဇလီ	ကျေးရွာထင်း	၂၀၀၈	ညောင်ပင်ဇင်း	၅၃	၄/၂၀၀၈	၃၅	၆' X ၆'	၃၅	
		မျိုးစုံ	ရေဝေရေလဲ	၂၀၀၈	ကုဒင်ဘီးလင်း	၁၀မှ၁၂	၁/၂၀၀၈	၃၅၀	၁၅'X၁၅'	၃၅၀	
			လက်ပံတန်းမြို့နယ်ပေါင်း					**၆၃၅**		**၆၃၅**	
၃	မင်းလှ	ကျွန်း	စီးပွားရေး	၂၀၀၈	မင်းလှ	၁၂၊၁၅	၁/၂၀၀၈	၁၀၀	၉'×၉'	၁၀၀	
				၂၀၀၈	မုကွ္ခာ	၅၂					
				၂၀၀၈	မုကွ္ခာ	၄၁၊၃၈	၂/၂၀၀၈	၁၀၀	၉'×၉'	၁၀၀	
		မဲဇလီ	ကျေးရွာထင်း	၂၀၀၈	ဝံလူးအပတော		၃/၂၀၀၈	၁၅၀	၆' X ၆'	၁၅၀	
				၂၀၀၈	မင်းလှ	၁၆	၅/၂၀၀၈	၄၀	၆' X ၆'	၄၀	
		မျိုးစုံ	ရေဝေရေလဲ	၂၀၀၈	မင်းလှ	၃၀	၄/၂၀၀၈	၂၀၀	၁၅'X၁၅'	၂၀၀	
			မင်းလှမြို့နယ်ပေါင်း					**၅၉၀**		**၅၉၀**	

သာယာဝတီခရိုင်အတွင်း မြို့နယ်အလိုက်တည်ထောင်ထားသည့် သစ်တောစိုက်ခင်းများစာရင်း

ဇယား(၂-၃-၁-၂) ခ

စဉ်	မြို့နယ်	သစ်မျိုး	စိုက်ခင်း အမျိုး အစား	တည် ထောင် သည့်ခုနှစ်	ကြိုးဝိုင်း/ကြိုးပြင် ကာကွယ်တော/ ကြိုးပြင်တော	အကွက်အမှတ် /ခုတ်ကွက် အမှတ်	စိုက်ခင်းအမှတ်	တည်ထောင် ပြီးဧရိယာ (ဧက)	ပန္နက် အကွာ အဝေး	လက်ရှိ ဧရိယာ(ဧက) ၂၀၁၅ခုနှစ်	မှတ် ချက်
၁	၂	၃	၄	၅	၆	၇	၈	၉	၁၀	၁၁	၁၂
၄	အုတ်ဖို	ကျွန်း	စီးပွားရေး	၂၀၀၈	ဂမုန်း	၆၂၊၆၉	၁/၂၀၀၈	၆၅၀	၉'×၉'	၆၅၀	
		ကျွန်း	စီးပွားရေး	၂၀၀၈	ဂမုန်း	၂၅၊၂၆၊၂၇	၂/၂၀၀၈	၆၀၀	၉'×၉'	၆၀၀	
		မဲဇလီ	ကျေးရွာထင်း	၂၀၀၈	တိမ်မြုပ်	၂၈	၄/၂၀၀၈	၃၅	၆' X ၆'	၃၅	
		မျိုးစုံ	ရေဝေရေလဲ	၂၀၀၈	ဂမုန်း	၅၂	၃/၂၀၀၈	၃၀၀	၁၅'X၁၅'	၃၀၀	
			အုတ်ဖိုမြို့နယ်ပေါင်း					**၁၅၈၅**		**၁၅၈၅**	
၅	ကြို့ပင်ကောက်	ကျွန်း	စီးပွားရေး	၂၀၀၈	ဘော်ဘင်	၉	၁/၂၀၀၈	၂၀၀	၉'×၉'	၂၀၀	
				၂၀၀၈	ဘော်ဘင်	၂၁	၂/၂၀၀၈	၄၀၀	၉'×၉'	၄၀၀	
		မဲဇလီ	ကျေးရွာထင်း	၂၀၀၈	ဘော်ဘင်	၄၊၅	၅/၂၀၀၈	၁၀၀	၆' X ၆'	၁၀၀	
				၂၀၀၈	ဘော်ဘင်	၁၅	၆/၂၀၀၈	၃၅	၆' X ၆'	၃၅	
		မျိုးစုံ	ရေဝေရေလဲ	၂၀၀၈	ဘော်ဘင်	၂၀	၃/၂၀၀၈	၂၀၀	၁၅'X၁၅'	၂၀၀	
				၂၀၀၈	ဘော်ဘင်	၁၀	၄/၂၀၀၈	၂၀၀	၁၅'X၁၅'	၂၀၀	
			ကြို့ပင်ကောက်မြို့နယ်ပေါင်း					**၁၁၃၅**		**၁၁၃၅**	

သာယာဝတီခရိုင်အတွင်း မြို့နယ်အလိုက်တည်ထောင်ထားသည့် သစ်တောစိုက်ခင်းများစာရင်း

ဇယား(၂-၃-၁-၂) ခ

စဉ်	မြို့နယ်	သစ်မျိုး	စိုက်ခင်း အမျိုး အစား	တည် ထောင် သည့်ခုနှစ်	ကြိုးဝိုင်း/ကြိုးပြင် ကာကွယ်တော/ ကြိုးပြင်တော	အကွက်အမှတ် /ခုတ်ကွက် အမှတ်	စိုက်ခင်းအမှတ်	တည်ထောင် ပြီးဧရိယာ (ဧက)	ပန္နက် အကွာ အဝေး	လက်ရှိ ဧရိ ယာ(ဧက) ၂၀၁၅ခုနှစ်	မှတ် ချက်
၁	၂	၃	၄	၅	၆	၇	၈	၉	၁၀	၁၁	၁၂
၆	ဇီးကုန်း	မဲဇလီ	ကျေးရွာထင်း	၂၀၀၈	ရွှေဖလား	၁၀၆	၃/၂၀၀၈	၁၅၀	၆' x ၆'	၁၅၀	
				၂၀၀၈	ဘော်ဘင်	၈၆	၄/၂၀၀၈	၃၅	၆' x ၆'	၃၅	
		မျိုးစုံ	ရေဝေရေလဲ	၂၀၀၈	ဘော်ဘင်	၄၄	၁/၂၀၀၈	၂၀၀	၁၅'X၁၅'	၂၀၀	
				၂၀၀၈	ဘော်ဘင်	၄၆	၂/၂၀၀၈	၁၀၀	၁၅'X၁၅'	၁၀၀	
			ဇီးကုန်းမြို့နယ်ပေါင်း					**၄၈၅**		**၄၈၅**	
၇	နတ်တလင်း	ကျွန်း	စီးပွားရေး	၂၀၀၈	ဘော်ဘင်	၄၇၊၈၄	၁/၂၀၀၈	၂၀၀	၉'×၉'	၂၀၀	
				၂၀၀၈	ဘော်ဘင်	၅၃	၂/၂၀၀၈	၂၅၀	၉'×၉'	၂၅၀	
				၂၀၀၈	ဘော်ဘင်	၆၇၊၈၀	၃/၂၀၀၈	၃၀၀	၉'×၉'	၃၀၀	
				၂၀၀၈	တောင်ညို	၃၄	၄/၂၀၀၈	၂၅၀	၉'×၉'	၂၅၀	
				၂၀၀၈	တောင်ညို	၁၀၀၊၁၀၁	၅/၂၀၀၈	၂၅၀	၉'×၉'	၂၅၀	
		မဲဇလီ	ကျေးရွာထင်း	၂၀၀၈	တောင်ညို	၄၉	၇/၂၀၀၈	၁၀၀	၆' x ၆'	၁၀၀	
				၂၀၀၈	တောင်ညို	၁၄၄	၈/၂၀၀၈	၃၅	၆' x ၆'	၃၅	
		မျိုးစုံ	ရေဝေရေလဲ	၂၀၀၈	တောင်ညို	၁၄၄	၆/၂၀၀၈	၃၀၀	၁၅'X၁၅'	၃၀၀	
			နတ်တလင်းမြို့နယ်ပေါင်း					**၁၆၈၅**		**၁၆၈၅**	
			၂၀၀၈-၂၀၀၉ခုနှစ်ပေါင်း					**၆၇၅၀**		**၆၇၅၀**	

ဇစ်မြစ်-သာယာဝတီခရိုင်၊သစ်တောဦးစီးဌာန

သာယာဝတီခရိုင်အတွင်း မြို့နယ်အလိုက်တည်ထောင်ထားသည့် သစ်တောစိုက်ခင်းများစာရင်း

ဇယား(၂-၃-၁-၂) ခ

စဉ်	မြို့နယ်	သစ်မျိုး	စိုက်ခင်း အမျိုး အစား	တည် ထောင် သည့်ခုနှစ်	ကြိုးဝိုင်း/ကြိုးပြင် ကာကွယ်တော/ ကြိုးပြင်တော	အကွက်အမှတ် /ခုတ်ကွက် အမှတ်	စိုက်ခင်း အမှတ်	တည်ထောင် ပြီးဧရိယာ (ဧက)	ပန္နက် အကွာ အဝေး	လက်ရှိ ဧရိယာ(ဧက) ၂၀၁၅ခုနှစ်	မှတ် ချက်
၁	၂	၃	၄	၅	၆	၇	၈	၉	၁၀	၁၁	၁၂
၁	သာယာဝတီ	ကျွန်း	စီးပွားရေး	၂၀၀၉	သုံးဆယ်	၆၅	၀	၁၅၀	၉'×၉'	၁၅၀	
		ပျဉ်းကတိုး	စီးပွားရေး	၂၀၀၉	သုံးဆယ်	၅၆	၂/၂၀၀၉	၁၀၀	၉'×၉'	၁၀၀	
		သာယာဝတီမြို့နယ်ပေါင်း						**၂၅၀**		**၂၅၀**	
၂	လက်ပံတန်း	ကျွန်း	စီးပွားရေး	၂၀၀၉	ကုဒင်ဘီးလင်း	၂၄၊၂၅	၂/၂၀၀၉	၂၅၀	၉'×၉'	၂၅၀	
			ရေဝေရေလဲ	၂၀၀၉	ကုဒင်ဘီးလင်း	၁၇	၂/၂၀၀၉	၂၅၀	၁၅'X၁၅'	၂၅၀	
		လက်ပံတန်းမြို့နယ်ပေါင်း						**၅၀၀**		**၅၀၀**	
၃	မင်းလှ	ကျွန်း	စီးပွားရေး	၂၀၀၉	မင်းလှ	၁၅	၁/၂၀၀၉	၁၀၀	၉'×၉'	၁၀၀	
				၂၀၀၉	မင်းလှ	၁၂	၂/၂၀၀၉	၁၀၀	၉'×၉'	၁၀၀	
			ရေဝေရေလဲ	၂၀၀၉	မင်းလှ	၂၁	၃/၂၀၀၉	၂၀၀	၁၅'X၁၅'	၂၀၀	
			မင်းလှမြို့နယ်ပေါင်း					**၄၀၀**		**၄၀၀**	
၄	အုတ်ဖို	ကျွန်း	စီးပွားရေး	၂၀၀၉	ဂမုန်း	၅၈	၁/၂၀၀၉	၆၀၀	၉'×၉'	၆၀၀	
		ကျွန်း	စီးပွားရေး	၂၀၀၉	ဂမုန်း	၅၅၊၅၆	၂/၂၀၀၉	၆၅၀	၉'×၉'	၆၅၀	
			ရေဝေရေလဲ	၂၀၀၉	ဂမုန်း	၅၀	၃/၂၀၀၉	၂၅၀	၁၅'X၁၅'	၂၅၀	
			အုတ်ဖိုမြို့နယ်ပေါင်း					**၁၅၀၀**		**၁၅၀၀**	
၅	ကြို့ပင်ကောက်	ကျွန်း	စီးပွားရေး	၂၀၀၉	ဘော်ဘင်	၂၁	၁/၂၀၀၉	၁၀၀	၉'×၉'	၁၀၀	
				၂၀၀၉	ဘော်ဘင်	၂၃	၂/၂၀၀၉	၂၅၀	၉'×၉'	၂၅၀	
				၂၀၀၉	ဘော်ဘင်	၂၃၊၂၄	၃/၂၀၀၉	၂၅၀	၉'×၉'	၂၅၀	
			ရေဝေရေလဲ	၂၀၀၉	ဘော်ဘင်	၁၁	၄/၂၀၀၉	၃၀၀	၁၅'X၁၅'	၃၀၀	
				၂၀၀၉	ဘော်ဘင်	၁၉	၅/၂၀၀၉	၂၀၀	၁၅'X၁၅'	၂၀၀	
		ကြို့ပင်ကောက်မြို့နယ်ပေါင်း						**၁၁၀၀**		**၁၁၀၀**	

သာယာဝတီခရိုင်အတွင်း မြို့နယ်အလိုက်တည်ထောင်ထားသည့် သစ်တောစိုက်ခင်းများစာရင်း

ဇယား(၂-၃-၁-၂) ခ

စဉ်	မြို့နယ်	သစ်မျိုး	စိုက်ခင်း အမျိုး အစား	တည် ထောင် သည့်ခုနှစ်	ကြိုးဝိုင်း/ကြိုးပြင် ကာကွယ်တော/ ကြိုးပြင်တော	အကွက်အမှတ် /ခုတ်ကွက် အမှတ်	စိုက်ခင်း အမှတ်	တည်ထောင် ပြီးဧရိယာ (ဧက)	ပန္နက် အကွာ အဝေး	လက်ရှိ ဧရိယာ(ဧက) ၂၀၁၅ခုနှစ်	မှတ် ချက်
၁	၂	၃	၄	၅	၆	၇	၈	၉	၁၀	၁၁	၁၂
၆	ဇီးကုန်း							-		-	-
			ဇီးကုန်းမြို့နယ်ပေါင်း					-		-	-
၇	နတ်တလင်း	ကျွန်း	စီးပွားရေး	၂၀၀၉	ဘော်ဘင်	၄၉	၁/၂၀၀၉	၂၅၀	၉'×၉'	၂၅၀	
				၂၀၀၉	ဘော်ဘင်	၅၄	၂/၂၀၀၉	၃၀၀	၉'×၉'	၃၀၀	
				၂၀၀၉	ဘော်ဘင်	၆၅	၃/၂၀၀၉	၂၀၀	၉'×၉'	၂၀၀	
				၂၀၀၉	တောင်ညို	၂၆	၄/၂၀၀၉	၂၅၀	၉'×၉'	၂၅၀	
				၂၀၀၉	တောင်ညို	၃၀	၅/၂၀၀၉	၂၅၀	၉'×၉'	၂၅၀	
			ရေဝေရေလဲ	၂၀၀၉	တောင်ညို	၁၄၂	၆/၂၀၀၉	၃၀၀	၁၅'X၁၅'	၃၀၀	
		နတ်တလင်းမြို့နယ်ပေါင်း						**၁၅၅၀**		**၁၅၅၀**	
	၂၀၀၉-၂၀၁၀ခုနှစ်ပေါင်း							**၅၃၀၀**		**၅၃၀၀**	

ဇစ်မြစ်-သာယာဝတီခရိုင်၊သစ်တောဦးစီးဌာန

သာယာဝတီခရိုင်အတွင်း မြို့နယ်အလိုက်တည်ထောင်ထားသည့် သစ်တောစိုက်ခင်းများစာရင်း

ဇယား(၂-၃-၁-၂)ခ

စဉ်	မြို့နယ်	သစ်မျိုး	စိုက်ခင်း အမျိုး အစား	တည် ထောင် သည့်ခုနှစ်	ကြိုးဝိုင်း/ကြိုးပြင် ကာကွယ်တော/ ကြိုးပြင်တော	အကွက်အမှတ် /ခုတ်ကွက် အမှတ်	စိုက်ခင်း အမှတ်	တည်ထောင် ပြီးဧရိယာ (ဧက)	ပန္နက် အကွာ အဝေး	လက်ရှိ ဧရိ ယာ(ဧက) ၂၀၁၅ခုနှစ်	မှတ် ချက်
၁	၂	၃	၄	၅	၆	၇	၈	၉	၁၀	၁၁	၁၂
	သာယာဝတီ	ကျွန်း	စီးပွားရေး	၂၀၁၀-၁၁	သုံးဆယ်	၆၅	၁/၁၀	၁၀၀	၉' x ၉'	၁၀၀	
		။			သုံးဆယ်	၅၃	၂/၁၀	၁၀၀	၈½'× ၈½'	၁၀၀	
				သာယာဝတီပေါင်း				**၂၀၀**		**၂၀၀**	
၂	လက်ပံတန်း	ကျွန်း	စီးပွားရေး	၂၀၁၀-၁၁	ကဒင်ဘီးလင်း	၆ ၊ ၇	၁/၁၀	၂၀၀	၉' x ၉'	၂၀၀	
		။	စီးပွားရေး	၂၀၁၀-၁၁	ညောင်ပင်ဇင်း	၄၃ ၊ ၄၅	၂/၁၀	၁၀၀	၈½'× ၈½'	၁၀၀	
				လက်ပံတန်းပေါင်း				**၃၀၀**		**၃၀၀**	
၃	မင်းလှ	ကျွန်း	စီးပွားရေး	၂၀၁၀-၁၁	မင်းလှ	၁၆	၁/၁၀	၂၀၀	၉' x ၉'	၂၀၀	
		။			မုက္ခာ	၅၁					
				မင်းလှပေါင်း				**၂၀၀**		၂၀၀	
၄	အုတ်ဖို	ကျွန်း	စီးပွားရေး	၂၀၁၀-၁၁	ဂမုန်း	၁၁	၁/၁၀	၃၀၀	၈½'× ၈½'	၃၀၀	
		ကျွန်း	စီးပွားရေး	၂၀၁၀-၁၁	ဂမုန်း	၇၆ ၊ ၇၇	၂/၁၀	၂၀၀	၉' x ၉'	၂၀၀	
		ကျွန်း	စီးပွားရေး	၂၀၁၀-၁၁	ဂမုန်း	၃၄ ၊ ၃၆	၃/၁၀	၃၀၀	၉' x ၉'	၃၀၀	
				အုတ်ဖိုပေါင်း				**၈၀၀**		**၈၀၀**	
၅	ကြို့ပင်ကောက်	ကျွန်း	စီးပွားရေး	၂၀၁၀-၁၁	ဘော်ဘင်	၁၀	၁/၁၀	၁၅၀	၉' x ၉'	၁၅၀	
		။	စီးပွားရေး	၂၀၁၀-၁၁	ဘော်ဘင်	၁၂	၂/၁၀	၁၅၀	၉' x ၉'	၁၅၀	
		။	စီးပွားရေး	၂၀၁၀-၁၁	ဘော်ဘင်	၁၈	၃/၁၀	၁၀၀	၉' x ၉'	၁၀၀	
		။	စီးပွားရေး	၂၀၁၀-၁၁	ဘော်ဘင်	၂၂	၄/၁၀	၁၅၀	၉' x ၉'	၁၅၀	
		။	စီးပွားရေး	၂၀၁၀-၁၁	ဘော်ဘင်	၂၄	၅/၁၀	၁၅၀	၉' x ၉'	၁၅၀	
				ကြို့ပင်ကောက်ပေါင်း				**၇၀၀**		**၇၀၀**	

သာယာဝတီခရိုင်အတွင်း မြို့နယ်အလိုက်တည်ထောင်ထားသည့် သစ်တောစိုက်ခင်းများစာရင်း

ဇယား(၂-၃-၁-၂)ခ

စဉ်	မြို့နယ်	သစ်မျိုး	စိုက်ခင်း အမျိုး အစား	တည် ထောင် သည့်ခုနှစ်	ကြိုးဝိုင်း/ကြိုးပြင် ကာကွယ်တော/ ကြိုးပြင်တော	အကွက်အမှတ် /ခုတ်ကွက် အမှတ်	စိုက်ခင်း အမှတ်	တည်ထောင် ပြီးဧရိယာ (ဧက)	ပန္နက် အကွာ အဝေး	လက်ရှိ ဧရိယာ(ဧက) ၂၀၁၅ခုနှစ်	မှတ် ချက်
၁	၂	၃	၄	၅	၆	၇	၈	၉	၁၀	၁၁	၁၂
၆	နတ်တလင်း	ကျွန်း	စီးပွားရေး	၂၀၁၀-၁၁	ဘော်ဘင်	၄၈	၁/၁၀	၂၀၀	၉' x ၉'	၂၀၀	
		။	စီးပွားရေး	၂၀၁၀-၁၁	ဘော်ဘင်	၅၄	၂/၁၀	၂၀၀	၉' x ၉'	၂၀၀	
			စီးပွားရေး	၂၀၁၀-၁၁	ဘော်ဘင်	၆၇၊ ၆၈	၃/၁၀	၂၀၀	၉' x ၉'	၂၀၀	
			စီးပွားရေး	၂၀၁၀-၁၁	တောင်ညို	၂၃	၄/၁၀	၂၀၀	၉' x ၉'	၂၀၀	
				နတ်တလင်းပေါင်း				**၈၀၀**		**၈၀၀**	
				၂၀၁၀ - ၂၀၁၁ ပေါင်း				**၃၀၀၀**		**၃၀၀၀**	
၁	သာယာဝတီ	ကျွန်း	စီးပွားရေး	၂၀၁၁-၁၂	သုံးဆယ်	၅၈	၁/၁၁	၁၀၀	၉' x ၉'	၁၀၀	
				သာယာဝတီပေါင်း				**၁၀၀**		**၁၀၀**	
၂	လက်ပံတန်း	ကျွန်း	စီးပွားရေး	၂၀၁၁-၁၂	မုကွာ	၂၃	၁/၁၁	၂၀၀	၉' x ၉'	၂၀၀	
				လက်ပံတန်းပေါင်း				**၂၀၀**		**၂၀၀**	
၃	မင်းလှ	ကျွန်း	စီးပွားရေး	၂၀၁၁-၁၂	မင်းလှ	၁၆၊ ၂၀	၁/၁၁	၂၀၀	၉' x ၉'	၂၀၀	
				မင်းလှပေါင်း				**၂၀၀**		**၂၀၀**	
၄	အုတ်ဖို	ကျွန်း	စီးပွားရေး	၂၀၁၁-၁၂	ဂမုန်း	၂၂	၁/၁၁	၂၀၀	၉' x ၉'	၂၀၀	
					ဂမုန်း	၅၉	၂/၁၁	၂၀၀	၉' x ၉'	၂၀၀	
					ဂမုန်း	၂၈၊ ၃၀	၃/၁၁	၂၀၀	၉' x ၉'	၂၀၀	
				အုတ်ဖိုပေါင်း				**၆၀၀**		**၆၀၀**	
၅	ကြို့ပင်ကောက်	ကျွန်း	စီးပွားရေး	၂၀၁၁-၁၂	ဂမုန်း	၉၂၊ ၉၃	၁/၁၁	၄၀၀	၉' x ၉'	၄၀၀	
					ဘော်ဘင်	၂၄	၂/၁၁	၂၀၀	၉' x ၉'	၂၀၀	
				ကြို့ပင်ကောက်ပေါင်း				**၆၀၀**		**၆၀၀**	

သာယာဝတီခရိုင်အတွင်း မြို့နယ်အလိုက်တည်ထောင်ထားသည့် သစ်တောစိုက်ခင်းများစာရင်း

ဇယား(၂-၃-၁-၂)ခ

စဉ်	မြို့နယ်	သစ်မျိုး	စိုက်ခင်း အမျိုးအစား	တည်ထောင်သည့်ခုနှစ်	ကြိုးဝိုင်း/ကြိုးပြင်ကာကွယ်တော/ကြိုးပြင်တော	အကွက်အမှတ်/ခုတ်ကွက်အမှတ်	စိုက်ခင်းအမှတ်	တည်ထောင်ပြီးဧရိယာ (ဧက)	ပန္နက်အကွာအဝေး	လက်ရှိ ဧရိယာ(ဧက) ၂၀၁၅ခုနှစ်	မှတ်ချက်
၁	၂	၃	၄	၅	၆	၇	၈	၉	၁၀	၁၁	၁၂
၆	နတ်တလင်း	ကျွန်း	စီးပွားရေး	၂၀၁၁-၁၂	ဘော်ဘင်	၄၉	၁/၁၁	၁၅၀	၉ ' x ၉ '	၁၅၀	
					ဘော်ဘင်	၅၄ ၊ ၅၇	၂/၁၁	၁၅၀	၉ ' x ၉ '	၁၅၀	
					ဘော်ဘင်	၆၉ ၊ ၇၀	၃/၁၁	၁၅၀	၉ ' x ၉ '	၁၅၀	
					တောင်ညို	၂၃ ၊ ၂၄	၄/၁၁	၁၅၀	၉ ' x ၉ '	၁၅၀	
				နတ်တလင်းပေါင်း				**၆၀၀**		**၆၀၀**	
				၂၀၁၁ - ၂၀၁၂ ပေါင်း				**၂၃၀၀**		**၂၃၀၀**	
၁	ကြို့ပင်ကောက်	ကျွန်း	စီးပွားရေး	၂၀၁၂-၁၃	ဂမုန်း	၉၀ ၊ ၉၂	၁/၁၂	၂၀၀	၉ ' x ၉ '	၂၀၀	
					ဂမုန်း	၉၈	၂/၁၂	၃၀၀	၉ ' x ၉ '	၃၀၀	
				ကြို့ပင်ကောက်ပေါင်း				**၅၀၀**		**၅၀၀**	
၂	နတ်တလင်း	ကျွန်း	စီးပွားရေး	၂၀၁၂-၁၃	ဘော်ဘင်	၅၁ ၊ ၅၃	၁/၁၂	၁၀၀	၉ ' x ၉ '	၁၀၀	
					ဘော်ဘင်	၇၃ ၊ ၇၄	၂/၁၂	၂၀၀	၉ ' x ၉ '	၂၀၀	
					တောင်ညို	၃၄ ၊ ၃၅	၃/၁၂	၂၀၀	၉ ' x ၉ '	၂၀၀	
				နတ်တလင်းပေါင်း				**၅၀၀**		**၅၀၀**	
				၂၀၁၂ - ၂၀၁၃ ပေါင်း				**၁၀၀၀**		**၁၀၀၀**	
၁	သာယာဝတီ	ကျွန်း	စီးပွားရေး	၂၀၁၃ - ၁၄	သုံးဆယ်	၅၂	၁/၁၃	၁၀၀	၉ ' x ၉ '	၁၀၀	
				သာယာဝတီပေါင်း				**၁၀၀**		**၁၀၀**	
၂	လက်ပံတန်း	ကျွန်း	စီးပွားရေး	၂၀၁၃ - ၁၄	မုက္ခာ	၅	၁/၁၃	၁၀၀	၉ ' x ၉ '	၂၀၀	
				လက်ပံတန်းပေါင်း				**၁၀၀**		**၁၀၀**	

သာယာဝတီခရိုင်အတွင်း မြို့နယ်အလိုက်တည်ထောင်ထားသည့် သစ်တောစိုက်ခင်းများစာရင်း

ဇယား(၂-၃-၁-၂)ခ

စဉ်	မြို့နယ်	သစ်မျိုး	စိုက်ခင်း အမျိုး အစား	တည် ထောင် သည့်ခုနှစ်	ကြိုးဝိုင်း/ကြိုးပြင် ကာကွယ်တော/ ကြိုးပြင်တော	အကွက်အမှတ် /ခုတ်ကွက် အမှတ်	စိုက်ခင်း အမှတ်	တည်ထောင် ပြီးဧရိယာ (ဧက)	ပန္နက် အကွာ အဝေး	လက်ရှိ ဧရိ ယာ(ဧက) ၂၀၁၅ခုနှစ်	မှတ် ချက်
၁	၂	၃	၄	၅	၆	၇	၈	၉	၁၀	၁၁	၁၂
၃	မင်းလှ	ကျွန်း	စီးပွားရေး	၂၀၁၃ - ၁၄	မုကွှာ	၄၁	၁/၁၃	၁၅၀	၉' x ၉'	၁၅၀	
				မင်းလှပေါင်း				**၁၅၀**		**၁၅၀**	
၄	အုတ်ဖို	ကျွန်း	စီးပွားရေး	၂၀၁၃ - ၁၄	ဂမုန်း ဂမုန်း	၆၇ ၆၆	၁/၁၃ ၂/၁၃	၆၀ ၄၀	၉' x ၉' ၉' x ၉'	၆၀ ၄၀	
				အုတ်ဖိုပေါင်း				**၁၀၀**		**၁၀၀**	
၅	ကြို့ပင်ကောက်	ကျွန်း	စီးပွားရေး	၂၀၁၃ - ၁၄	ဂမုန်း ဘော်ဘင်	၉၂၊ ၉၃ ၂၄	၁/၁၃ ၂/၁၃ ၃/၁၃	၁၀၀ ၁၆၀ ၄၀	၉' x ၉' ၉' x ၉' ၉' x ၉'	၁၀၀ ၁၆၀ ၄၀	
				ကြို့ပင်ကောက်ပေါင်း				**၃၀၀**		**၃၀၀**	
၆	နတ်တလင်း	ကျွန်း	စီးပွားရေး	၂၀၁၃ - ၁၄	ဘော်ဘင် ဘော်ဘင်	၉၁ ၉၂	၁/၁၃ ၂/၁၃	၂၀၀ ၁၅၀	၉' x ၉' ၉' x ၉'	၂၀၀ ၁၅၀	
				နတ်တလင်းပေါင်း				**၃၅၀**		**၃၅၀**	
				၂၀၁၃ - ၂၀၁၄ ပေါင်း				**၁၁၀၀**		**၁၁၀၀**	
၁	သာယာဝတီ	ကျွန်း	စီးပွားရေး	၂၀၁၄-၁၅	သုံးဆယ်	၄၇	၁/၁၄	၅၀	၉' x ၉'	၅၀	
				သာယာဝတီပေါင်း				**၅၀**		**၅၀**	
၂	လက်ပံတန်း	ကျွန်း	စီးပွားရေး	၂၀၁၄-၁၅	မုကွှာ	၆	၁/၁၄	၅၀	၉' x ၉'	၅၀	
				လက်ပံတန်းပေါင်း				**၅၀**		**၅၀**	
၃	မင်းလှ	ကျွန်း	စီးပွားရေး	၂၀၁၄-၁၅	မုကွှာ	၄၀	၁/၁၄	၅၀	၉' x ၉'	၅၀	
				မင်းလှပေါင်း				**၅၀**		**၅၀**	

သာယာဝတီခရိုင်အတွင်း မြို့နယ်အလိုက်တည်ထောင်ထားသည့် သစ်တောစိုက်ခင်းများစာရင်း

ဇယား(၂-၃-၁-၂)ခ

စဉ်	မြို့နယ်	သစ်မျိုး	စိုက်ခင်း အမျိုး အစား	တည် ထောင် သည့်ခုနှစ်	ကြိုးဝိုင်း/ကြိုးပြင် ကာကွယ်တော/ ကြိုးပြင်တော	အကွက်အမှတ် /ခုတ်ကွက် အမှတ်	စိုက်ခင်း အမှတ်	တည်ထောင် ပြီးဧရိယာ (ဧက)	ပန္နက် အကွာ အဝေး	လက်ရှိ ဧရိ ယာ(ဧက) ၂၀၁၅ခုနှစ်	မှတ် ချက်
၁	၂	၃	၄	၅	၆	၇	၈	၉	၁၀	၁၁	၁၂
၄	အုတ်ဖို	ကျွန်း	စီးပွားရေး	၂၀၁၄-၁၅	ဂမုန်း	၅၇	၁/၁၄	၁၀၀	၉' x ၉'	၁၀၀	
				အုတ်ဖိုပေါင်း				**၁၀၀**		**၁၀၀**	
၅	ကြို့ပင်ကောက်	ကျွန်း	စီးပွားရေး	၂၀၁၄-၁၅	ဘော်ဘင်	၆	၁/၁၄	၅၀	၉' x ၉'	၅၀	
					ဘော်ဘင်	၂၄	၂/၁၄	၅၀	၉' x ၉'	၅၀	
				ကြို့ပင်ကောက်ပေါင်း				**၁၀၀**		**၁၀၀**	
၆	နတ်တလင်း	ကျွန်း	စီးပွားရေး	၂၀၁၄-၁၅	ဘော်ဘင်	၅၀	၁/၁၄	၁၀၀	၉' x ၉'	၁၀၀	
					ဘော်ဘင်	၅၂	၂/၁၄	၅၀	၉' x ၉'	၅၀	
				နတ်တလင်းပေါင်း				**၁၅၀**		**၁၅၀**	
				၂၀၁၄ - ၂၀၁၅ ပေါင်း				**၅၀၀**		**၅၀၀**	
၁	သာယာဝတီ	ကျွန်း	စီးပွားရေး	၂၀၁၅-၁၆	သုံးဆယ်	၆၁	၁/၁၅	၃၀	၉' x ၉'	၃၀	
				သာယာဝတီပေါင်း				**၃၀**		**၃၀**	
၂	လက်ပံတန်း	ကျွန်း	စီးပွားရေး	၂၀၁၅-၁၆	မုက္ခာ	၆	၁/၁၅	၃၀	၉' x ၉'	၃၀	
				လက်ပံတန်းပေါင်း				**၃၀**		**၃၀**	
၃	မင်းလှ	ကျွန်း	စီးပွားရေး	၂၀၁၅-၁၆	မုက္ခာ	၄၀	၁/၁၅	၃၀	၉' x ၉'	၃၀	
				မင်းလှပေါင်း				**၃၀**		**၃၀**	
၄	အုတ်ဖို	ကျွန်း	စီးပွားရေး	၂၀၁၅-၁၆	ဂမုန်း	၅၇	၁/၁၅	၃၀	၉' x ၉'	၃၀	
				အုတ်ဖိုပေါင်း				**၃၀**		**၃၀**	
၅	ကြို့ပင်ကောက်	ကျွန်း	စီးပွားရေး	၂၀၁၅-၁၆	ဘော်ဘင်	၆	၁/၁၅	၃၀	၉' x ၉'	၃၀	
				ကြို့ပင်ကောက်ပေါင်း				**၃၀**		**၃၀**	

သာယာဝတီခရိုင်အတွင်း မြို့နယ်အလိုက်တည်ထောင်ထားသည့် သစ်တောစိုက်ခင်းများစာရင်း

ဇယား(၂-၃-၁-၂)ခ

စဉ်	မြို့နယ်	သစ်မျိုး	စိုက်ခင်း အမျိုး အစား	တည် ထောင် သည့်ခုနှစ်	ကြိုးဝိုင်း/ကြိုးပြင် ကာကွယ်တော/ ကြိုးပြင်တော	အကွက်အမှတ် /ခုတ်ကွက် အမှတ်	စိုက်ခင်း အမှတ်	တည်ထောင် ပြီးဧရိယာ (ဧက)	ပန္နက် အကွာ အဝေး	လက်ရှိ ဧရိ ယာ(ဧက) ၂၀၁၅ခုနှစ်	မှတ် ချက်
၁	၁၂	၃	၄	၅	၆	၇	၈	၉	၁၀	၁၁	၁၂
၆	နတ်တလင်း	ကျွန်း	စီးပွားရေး	၂၀၁၅-၁၆	ဘော်ဘင်	၄၉	၁/၁၅	၅၀	၉ ' x ၉ '	၅၀	
				နတ်တလင်းပေါင်း				၅၀		၅၀	
				၂၀၁၅ - ၂၀၁၆ ပေါင်း				၂၀၀		၂၀၀	
			၁၉၈၁-၈၂မှ၂၀၁၅-၁၆ပေါင်း					၁၄၃၂၈၃		၆၂၈၀၆	

ဇစ်မြစ်-သာယာဝတီခရိုင်၊သစ်တောဦးစီးဌာန

သာယာဝတီခရိုင်အတွင်း မြို့နယ်အလိုက် တည်ထောင်ထားသောပုဂ္ဂလိကစိုက်ခင်းစာရင်း

ကျွန်းနှင့်သစ်မာမျိုးစုံ ဇယား(၂.၃.၁.၂)ဂ

စဉ်	တည်ထောင်သည့်ခုနှစ်	မြို့နယ်	ခွင့်ပြုမိန့်ရသူအမည်	သစ်မျိုး	ခွင့်ပြုမိန့်အမှတ်	ကြိုးဝိုင်း/ကြိုးပြင်ကာကွယ်တော		ဧရိယာ (ဧက)	မှတ်ချက်
						အမည်	အကွက်အမှတ်		
(၁)	(၂)	(၃)	(၄)	(၅)	(၆)	(၇)	(၈)	(၉)	(၁၀)
၁	၂၀၀၆	မင်းလှ	ရာစုကျော်	ကျွန်း	၂/၂၀၀၆	မုက္ခာ	၃၈	၁၀၀	
				မင်းလှမြို့နယ်ပေါင်း				**၁၀၀**	
		အုတ်ဖို	Success Creater	။	၃/၂၀၀၆	ဂမုန်း	၆၄	၅၀	
				အုတ်ဖိုမြို့နယ်ပေါင်း				**၅၀**	
				၂၀၀၆ခုနှစ်သာယာဝတီခရိုင်ပေါင်း				**၁၅၀**	
၂	၂၀၀၇	မင်းလှ	ရာစုကျော်	ကျွန်း	၂/၂၀၀၇	မုက္ခာ	၃၈	၂၀၀	
				မင်းလှမြို့နယ်ပေါင်း				**၂၀၀**	
	။	အုတ်ဖို	Success Creater	။	၃/၂၀၀၇	ဂမုန်း	၆၃၊၆၄၊၆၅	၁၅၀	
				အုတ်ဖိုမြို့နယ်ပေါင်း				**၁၅၀**	
	။	ဇီးကုန်း	ဦးမောင်ညို(ခ)	ပျဉ်းကတိုး		ရွှေဖလား	၁၀၇	၅	
	။		ဦးဥာဏ်မြင့်	မဟော်ဂနီ					
				ဇီးကုန်းမြို့နယ်ပေါင်း				**၅**	
	။	နတ်တလင်း	ဦးအောင်သန့်	ပျဉ်းကတိုး		ဘော်ဘင်	၉၂	၅	
	။	။	ဦးသန့်ဇင်ဦး	ပျဉ်းကတိုး		ဘော်ဘင်	၉၂	၅	
				နတ်တလင်းမြို့နယ်ပေါင်း			**ပေါင်း**	**၁၀**	
				၂၀၀၇ခုနှစ်သာယာဝတီခရိုင်ပေါင်း				**၃၆၅**	
၃	၂၀၀၈	သာယာဝတီ	ကျောက်စိမ်းဘုရင်	ကျွန်း	-	သုံးဆယ်	၆၄	၅၀၀	
			နှင့်ဘုရင်မ	**သာယာဝတီမြို့နယ်ပေါင်း**				**၅၀၀**	

ဇစ်မြစ်-သာယာဝတီခရိုင်၊သစ်တောဦးစီးဌာန။

သာယာဝတီခရိုင်အတွင်း မြို့နယ်အလိုက် တည်ထောင်ထားသောပုဂ္ဂလိကစိုက်ခင်းစာရင်း

ကျွန်းနှင့်သစ်မာမျိုးစုံ ဇယား(၂.၃.၁.၂)ဂ

စဉ်	တည်ထောင်သည့်ခုနှစ်	မြို့နယ်	ခွင့်ပြုမိန့်ရသူအမည်	သစ်မျိုး	ခွင့်ပြုမိန့်အမှတ်	ကြိုးဝိုင်း/ကြိုးပြင်ကာကွယ်တော		ဧရိယာ (ဧက)	မှတ်ချက်
						အမည်	အကွက်အမှတ်		
(၁)	(၂)	(၃)	(၄)	(၅)	(၆)	(၇)	(၈)	(၉)	(၁၀)
	။	လက်ပံတန်း	ဦးစိုးဝင်း	ပျဉ်းကတိုး၊ယမနေ		ညောင်ပင်ဇင်း	၅၅	၃	
	။	။	ဦးမျိုးဝင်း	။		။	၅၆	၅	
				လက်ပံတန်းမြို့နယ်ပေါင်း				**၈**	
	။	အုတ်ဖို	ဦးမြင့်အောင်	ပျဉ်းကတိုး၊ယမနေ		တိမ်မြုပ်	၇	၃	
	။	။	ဦးဆန်းဝင်း	။		။	၅	၄	
				အုတ်ဖိုမြို့နယ်ပေါင်း				**၇**	
	။	ဇီးကုန်း	ဦးအေးသောင်း	မဟော်ဂနီ၊မယ်ဇလီ		ရွှေဖလား	၁၀၇	၂	
				ဇီးကုန်းမြို့နယ်ပေါင်း				**၂**	
	။	နတ်တလင်း	ဦးသိန်းဆွေ	ပျဉ်းကတိုး၊မဟော်ဂနီ		ဘော်ဘင်	၉၂	၁၀	
	။	။	ဦးထင်လင်းသူ	။		။	၉၂	၂၀	
	။	။	ဦးခင်သိန်း	အော်ရီးရှား၊ဘောစကိုင်း		ဘော်ဘင်	၉၂	၂	
				နတ်တလင်းမြို့နယ်ပေါင်း				**၃၂**	
				၂၀၀၈ ခုနှစ် သာယာဝတီခရိုင်ပေါင်း				**၅၄၉**	
၄	၂၀၀၉	သာယာဝတီ	ကျောက်စိမ်းဘုရင်နှင့်ဘုရင်မ	ကျွန်း		သုံးဆယ်	၆၄	၅၀၀	
	။	။	ဒေါ်အေးအေးမြင့်	ယမနေ		သဲဝါ	၁၂၆	၃၀	
				သာယာဝတီမြို့နယ်ပေါင်း				**၅၃၀**	

ဇစ်မြစ်-သာယာဝတီခရိုင်၊သစ်တောဦးစီးဌာန။

သာယာဝတီခရိုင်အတွင်း မြို့နယ်အလိုက် တည်ထောင်ထားသောပုဂ္ဂလိကစိုက်ခင်းစာရင်း

ကျွန်းနှင့်သစ်မာမျိုးစုံ

ဇယား(၂.၃.၁.၂)ဂ

စဉ်	တည်ထောင်သည့်ခုနှစ်	မြို့နယ်	ခွင့်ပြုမိန့်ရသူအမည်	သစ်မျိုး	ခွင့်ပြုမိန့်အမှတ်	ကြိုးဝိုင်း/ကြိုးပြင်ကာကွယ်တော - အမည်	ကြိုးဝိုင်း/ကြိုးပြင်ကာကွယ်တော - အကွက်အမှတ်	ဧရိယာ (ဧက)	မှတ်ချက်
(၁)	(၂)	(၃)	(၄)	(၅)	(၆)	(၇)	(၈)	(၉)	(၁၀)
၄	၂၀၀၉	လက်ပံတန်း	ဦးအောင်လွင်	ပျဉ်းကတိုး၊မဟော်ဂနီ		ညောင်ပင်ဇင်း	၅၆	၁၅	
			ဦးနုရွှေ	ယူကလစ်		။	၅၅	၁၀	
	။	။	ဦးစန်းလွင်	။		။	။	၁၀	
	။	။	ဦးဝင်းရွှေ	။		။	။	၁၀	
	။	။	ဦးဇော်လင်း	။		။	။	၁၀	
	။	။	ဦးတင်ငွေ	။		။	၅၆	၁၀	
				လက်ပံတန်းမြို့နယ်ပေါင်း				**၆၅**	
	။	မင်းလှ	ဦးပြည့်ဖြိုးပိုင်	ပျဉ်းကတိုး		မင်းလှ	၁၄	၅	
				မင်းလှမြို့နယ်ပေါင်း				**၅**	
	။	ကြို့ပင်ကောက်	ဦးတင်မြင့်	ယမနေ		ဘော်ဘင်	၆	၅	
				ကြို့ပင်ကောက်မြို့နယ်ပေါင်း				**၅**	
			၂၀၀၉ ခုနှစ် သာယာဝတီခရိုင်ပေါင်း					**၆၀၅**	
၅	၂၀၁၀	သာယာဝတီ	ကျောက်စိမ်းဘုရင်နှင့်ဘုရင်မ	ကျွန်း		သုံးဆယ်	၆၆'၆၇,၆၈၊ ၆၉၊၇၀၊၇၁	၂၀၀၀	
	။	။	ဒေါ်အေးအေးမြင့်	ယူကလစ်		သဲ၀ါ	၁၂၆	၂၀	
				သာယာဝတီမြို့နယ်ပေါင်း				**၂၀၂၀**	
၅	၂၀၁၀	လက်ပံတန်း	ဦးမောင်မောင်ရွှေ	ကျွန်း		ညောင်ပင်ဇင်း	၄၀၊၄၄	၁၀၀	
				လက်ပံတန်းမြို့နယ်ပေါင်း				**၁၀၀**	

ဇစ်မြစ်-သာယာဝတီခရိုင်၊သစ်တောဦးစီးဌာန။

သာယာဝတီခရိုင်အတွင်း မြို့နယ်အလိုက် တည်ထောင်ထားသောပုဂ္ဂလိကစိုက်ခင်းစာရင်း

ကျွန်းနှင့်သစ်မာမျိုးစုံ ဇယား(၂.၃.၁.၂)ဂ

စဉ်	တည်ထောင်သည့်ခုနှစ်	မြို့နယ်	ခွင့်ပြုမိန့်ရသူအမည်	သစ်မျိုး	ခွင့်ပြုမိန့်အမှတ်	ကြိုးဝိုင်း/ကြိုးပြင်ကာကွယ်တော		ဧရိယာ(ဧက)	မှတ်ချက်
						အမည်	အကွက်အမှတ်		
(၁)	(၂)	(၃)	(၄)	(၅)	(၆)	(၇)	(၈)	(၉)	(၁၀)
၅	၂၀၁၀	မင်းလှ	ဦးမင်းဇော်	ယမနေ ယူကလစ် ပျဉ်းကတိုး သစ်ဆိမ့်		မင်းလှ	၁၄၊ ၁၆	၅	
	။	။	ဦးပြည့်ဖြိုးပိုင်	။		။	၁၄၊ ၁၆	၅	
				မင်းလှမြို့နယ်ပေါင်း				**၁၀**	
				၂၀၁၀ ခုနှစ် သာယာဝတီခရိုင်ပေါင်း				**၂၁၃၀**	
၆	၂၀၁၁	လက်ပံတန်း	ဦးမောင်မောင်ဌေး	ကျွန်း		ညောင်ပင်ဇင်း	၄၀၊၄၄	၂၀၀	
			ရာစုကျော်	ကျွန်း		မုက္ခာ	၃၉	၁၀၀	
			ဝင်းပိုင်ကျော်	ကျွန်း		ကဒင်ဘီးလင်း	၇၆	၃၅၅	
				လက်ပံတန်းမြို့နယ်ပေါင်း				**၆၅၅**	
				၂၀၁၁ ခုနှစ် သာယာဝတီခရိုင်ပေါင်း				**၆၅၅**	
၇	၂၀၁၂	လက်ပံတန်း	ဦးမောင်မောင်ကြီး	ကျွန်း		မုက္ခာ	၂၀	၂၂၅	
			ရာစုကျော်			။	၃၉	၂၀၀	
			ဦးဟိန်းထက်ဇော်	။		။	၂၁	၆၀	
				လက်ပံတန်းမြို့နယ်ပေါင်း				**၄၈၅**	

ဇစ်မြစ်-သာယာဝတီခရိုင်၊သစ်တောဦးစီးဌာန။

သာယာဝတီခရိုင်အတွင်း မြို့နယ်အလိုက် တည်ထောင်ထားသောပုဂ္ဂလိကစိုက်ခင်းစာရင်း

ကျွန်းနှင့်သစ်မာမျိုးစုံ

ဇယား(၂.၃.၁.၂)ဂ

စဥ်	တည်ထောင်သည့်ခုနှစ်	မြို့နယ်	ခွင့်ပြုမိန့်ရသူအမည်	သစ်မျိုး	ခွင့်ပြုမိန့်အမှတ်	ကြိုးဝိုင်း/ကြိုးပြင်ကာကွယ်တော အမည်	အကွက်အမှတ်	ဧရိယာ (ဧက)	မှတ်ချက်
(၁)	(၂)	(၃)	(၄)	(၅)	(၆)	(၇)	(၈)	(၉)	(၁၀)
၇	၂၀၁၂	မင်းလှ	ဝင်းပိုင်ကျော်	ကျွန်း		မင်းလှ	၄၃၊၃၅	၅၀၀	
			စိန်နှင့်စန်း	ပျဉ်းကတိုး		မင်းလှ	၁၅	၅၀	
				ပိတောက်					
				မဟော်ဂနီ					
				မန်ဂျန်ရှား					
				ယမနေ					
				မင်းလှမြို့နယ်ပေါင်း				**၅၅၀**	
				၂၀၁၂ ခုနှစ် သာယာဝတီခရိုင်ပေါင်း				**၁၀၃၅**	
၈	၂၀၁၃	လက်ပံတန်း	ဦးမောင်မောင်ဌေး	ကျွန်း		ညောင်ပင်ဇင်း	၃၈၊၃၉	၁၀၀	
			ဝင်းပိုင်ကျော်	။		ကဒင်ဘီးလင်'း	၇၄	၅၀	
			ဦးမောင်မောင်ကြီး	။		မုက္ခာ	၁၉	၂၇၅	
			ဦးဟိန်းထက်ဇော်	။		။	၂၁	၃၉၀	
				လက်ပံတန်းမြို့နယ်ပေါင်း				**၈၁၅**	
				၂၀၁၃ ခုနှစ် သာယာဝတီခရိုင်ပေါင်း				**၈၁၅**	

ဇစ်မြစ်-သာယာဝတီခရိုင်၊သစ်တောဦးစီးဌာန။

သာယာဝတီခရိုင်အတွင်း မြို့နယ်အလိုက် တည်ထောင်ထားသောပုဂ္ဂလိကစိုက်ခင်းစာရင်း

ကျွန်းနှင့်သစ်မာမျိုးစုံ ဇယား(၂.၃.၁.၂)ဂ

စဉ်	တည်ထောင့်သည့်ခုနှစ်	မြို့နယ်	ခွင့်ပြုမိန့်ရသူအမည်	သစ်မျိုး	ခွင့်ပြုမိန့်အမှတ်	ကြိုးဝိုင်း/ကြိုးပြင်ကာကွယ်တော		ဧရိယာ (ဧက)	မှတ်ချက်
						အမည်	အကွက်အမှတ်		
(၁)	(၂)	(၃)	(၄)	(၅)	(၆)	(၇)	(၈)	(၉)	(၁၀)
၉	၂၀၁၄	သာယာဝတီ	ကျောက်စိမ်းဘုရင်နှင့်ဘုရင်မ	ကျွန်း		သုံးဆယ်	၆၄၊၆၅၊ ၆၇၊၇၂	၁၀၀၀	
				သာယာဝတီမြို့နယ်ပေါင်း				**၁၀၀၀**	
		လက်ပံတန်း	ဦးမောင်မောင်ဌေး	ကျွန်း		ညောင်ပင်ဇင်း	၃၈၊၃၉	၁၀၀	
			ဝင်းပိုင်ကျော်	။		ကဒင်ဘီးလင်'း	၇၀၊၇၃၊၇၄	၇၃၀	
			ဦးမောင်မောင်ကြီး	။		မုက္ခာ	၃၉၊၁၉	၂၅၀	
			ဦးဟိန်းထက်ဇော်	။		ကဒင်ဘီးလင်'း	၂၁	၂၅၀	
			ဒေါ်တင်တင်မွေး	။		မုက္ခာ	၄၃	၁၅၀	
				လက်ပံတန်းမြို့နယ်ပေါင်း				**၁၄၈၀**	
၉	၂၀၁၄	မင်းလှ	ဦးအောင်အောင်(ခ) အောင်ထက်မြတ်စိုး စိန်နှင့်စန်း	ကျွန်း		မုက္ခာ	၂၇	၁၀၀	
				ပျဉ်းကတိုး နံ့သာဖြူ မဟော်ဂနီ ပိတောက်		မုက္ခာ	၅၁	၅၀	
	။	။	။	ပျဉ်းကတိုး မဟော်ဂနီ		မင်းလှ	၁၅	၃၀	
				မင်းလှမြို့နယ်ပေါင်း				**၁၈၀**	

ဇစ်မြစ်-သာယာဝတီခရိုင်၊သစ်တောဦးစီးဌာန။

သာယာဝတီခရိုင်အတွင်း မြို့နယ်အလိုက် တည်ထောင်ထားသောပုဂ္ဂလိကစိုက်ခင်းစာရင်း

ကျွန်းနှင့်သစ်မာမျိုးစုံ

ဇယား(၂.၃.၁.၂)ဂ

စဉ်	တည်ထောင့်သည့်ခုနှစ်	မြို့နယ်	ခွင့်ပြုမိန့်ရသူအမည်	သစ်မျိုး	ခွင့်ပြုမိန့်အမှတ်	ကြိုးဝိုင်း/ကြိုးပြင်ကာကွယ်တော အမည်	အကွက်အမှတ်	ဧရိယာ (ဧက)	မှတ်ချက်
(၁)	(၂)	(၃)	(၄)	(၅)	(၆)	(၇)	(၈)	(၉)	(၁၀)
		အုတ်ဖို	ဦးကျော်ဆန်းဝင်း	အင် ပျဉ်းကတိုး		ဂမုန်း	၆၁	၅၀	
			ဦးဆန်းငွေ			ဂမုန်း	၆၁	၅၀	
			ဦးမောင်မောင်သန်း			ဂမုန်း	၆၁	၅၀	
			ဦးစန်းထွေး			ဂမုန်း	၆၁	၅၀	
			ဒေါ်ဥမ္မာဝင်း			ဂမုန်း	၆၁	၅၀	
				အုတ်ဖိုမြို့နယ်ပေါင်း				**၂၅၀**	
		နတ်တလင်း	လှတောမြေ	ကျွန်း		ဘော်ဘင်	၉၀	၅၀	
				နတ်တလင်းမြို့နယ်ပေါင်း				**၅၀**	
				၂၀၁၄ ခုနှစ် သာယာဝတီခရိုင်ပေါင်း				**၂၉၆၀**	
၁၀	၂၀၁၅	သာယာဝတီ	ကျောက်စိမ်းဘုရင်နှင့်ဘုရင်မ	ကျွန်း		သုံးဆယ်	၇၂၊၇၃၊၇၄၊၇၉	၅၀၀	
			ဦးမြငွေ့ပ်လွင်(ခ)	ပိတောက်၊ပျဉ်းကတိုး		သဲဝါ	၁၂၅	၄၅	
			ဦးခင်မောင်လွင်	လျှော်ဖြူ၊နံ့သာနီ					
			ဦးအောင်မြင့်စိုး	လျှော်ဖြူ၊နံ့သာနီ		သဲဝါ	၁၂၅	၁၀	
			ဒေါ်နော်အေးအေးမြင့်	လျှော်ဖြူ၊သရက်		သဲဝါ	၁၂၃	၅၀	
				မဟော်ဂနီ၊ပိတောက်					
			ဦးမျိုးထွန်းအောင်	မဟော်ဂနီ၊ ပိတောက်		သဲဝါ	၁၂၃	၂၀	

ဇစ်မြစ်-သာယာဝတီခရိုင်၊သစ်တောဦးစီးဌာန။

သာယာဝတီခရိုင်အတွင်း မြို့နယ်အလိုက် တည်ထောင်ထားသောပုဂ္ဂလိကစိုက်ခင်းစာရင်း

ကျွန်းနှင့်သစ်မာမျိုးစုံ ဇယား(၂.၃.၁.၂)ဂ

စဉ်	တည်ထောင့်သည့်ခုနှစ်	မြို့နယ်	ခွင့်ပြုမိန့်ရသူအမည်	သစ်မျိုး	ခွင့်ပြုမိန့်အမှတ်	ကြိုးဝိုင်း/ကြိုးပြင်ကာကွယ်တော အမည်	ကြိုးဝိုင်း/ကြိုးပြင်ကာကွယ်တော အကွက်အမှတ်	ဧရိယာ (ဧက)	မှတ်ချက်
(၁)	(၂)	(၃)	(၄)	(၅)	(၆)	(၇)	(၈)	(၉)	(၁၀)
၁၀	၂၀၁၅	သာယာဝတီ	ဦးပေါ်ထွန်း	မဟော်ဂနီ၊ ပျဉ်းကတိုး		သဲဝါ	၁၂၄	၅၀	
			ဦးပိုက်တင်	မဟော်ဂနီ၊ ပိတောက်		သဲဝါ	၁၂၄	၁၅	
			ဦးသန်းနိုင်	မဟော်ဂနီ၊ ပိတောက်		သဲဝါ	၁၂၄	၅	
			ဒေါ်သန်းသန်းဝင်း	မဟော်ဂနီ၊ ပျဉ်းကတိုး လျှော်ဖြူ		သဲဝါ	၁၂၃	၂၀	
			ဒေါ်တင်စန္ဒာကျော်	မဟော်ဂနီ၊ ပျဉ်းကတိုး		သဲဝါ	၁၂၃	၁၀	
			ဦးတင်နိုင်ဖော်	လျှော်ဖြူ၊နံ့သာနီ		သဲဝါ	၁၂၃	၃၅	
			ဦးမျိုးမင်းထွန်း	။		သဲဝါ	၁၂၄	၂၅	
			သာယာဝတီမြို့နယ်ပေါင်း					**၇၈၅**	
၁၀	၂၀၁၅	လက်ပံတန်း	ဦးမောင်မောင်ဌေး	ကျွန်း		ညောင်ပင်ဇင်း	၃၈	၁၀၀	
			ဝင်းပိုင်ကျော်	။		ကဒင်ဘီးလင်'း	၃၀	၇၃၅	
						မုက္ခာ	၂၄၊၂၅		
			ဦးမောင်မောင်ကြီး	။		မုက္ခာ	၁၉၊၂၀	၂၅၀	
			ဦးဟိန်းထက်ဖော်	။		ကဒင်ဘီးလင်'း	၂၁	၂၅၀	
			ဒေါ်တင်တင်မွှေး	။		မုက္ခာ	၄၃	၁၅၀	
				လက်ပံတန်းမြို့နယ်ပေါင်း				**၁၄၈၅**	

ဇစ်မြစ်-သာယာဝတီခရိုင်၊သစ်တောဦးစီးဌာန။

သာယာဝတီခရိုင်အတွင်း မြို့နယ်အလိုက် တည်ထောင်ထားသောပုဂ္ဂလိကစိုက်ခင်းစာရင်း

ကျွန်းနှင့်သစ်မာမျိုးစုံ ဇယား(၂.၃.၁.၂)ဂ

စဉ်	တည်ထောင့်သည့်ခုနှစ်	မြို့နယ်	ခွင့်ပြုမိန့်ရသူအမည်	သစ်မျိုး	ခွင့်ပြုမိန့်အမှတ်	ကြိုးဝိုင်း/ကြိုးပြင်ကာကွယ်တော အမည်	အကွက်အမှတ်	ဧရိယာ (ဧက)	မှတ်ချက်
(၁)	(၂)	(၃)	(၄)	(၅)	(၆)	(၇)	(၈)	(၉)	(၁၀)
		အုတ်ဖို	ဦးဝင်းမြင့်စိုး	ကျွန်း		ဂမုန်း	၆၁	၅၀	
		အုတ်ဖို	ဦးမြင်သိန်း	ပျဉ်းကတိုး၊ယမနေ		ဂမုန်း	၆၄	၅၀	
			ဒေါ်မင်းမင်းသော်	ပျဉ်းကတိုး၊ယမနေ		ဂမုန်း	၆၃	၅၀	
			ဦးဟန်သော်ဇေ	ပျဉ်းကတိုး၊ယမနေ		ဂမုန်း	၆၅	၅၀	
			ဒေါ်အိမ်သဲအေး	ပျဉ်းကတိုး၊နံ့သာဖြူ		မုက္ခာ	၅၁	၅၀	
			ဦးဟံခွေး	ပျဉ်းကတိုး၊နံ့သာဖြူ		ဂမုန်း	၆၅	၅၀	
			ဦးဇော်ကဲခွေး	ပျဉ်းကတိုး၊နံ့သာဖြူ		ဂမုန်း	၆၅	၅၀	
			အုတ်ဖိုမြို့နယ်ပေါင်း					**၃၅၀**	
၁၁	၂၀၁၅	ကြို့ပင်ကောက်	ဦးဝင်းမြင့်စိုး	မဟော်ဂနီ၊ ပျဉ်းကတိုး ထောက်ကြံ့၊ ပျဉ်းမ၊ သစ်ယာ၊ အင်		ရွှေလောင်း	၁၀၉	၅၀	
				ကြို့ပင်ကောက်မြို့နယ်ပေါင်း				**၅၀**	
				၂၀၁၅ ခုနှစ် သာယာဝတီခရိုင်ပေါင်း				**၂၆၇၀**	
			၂၀၀၆ -ခုနှစ် မှ ၂၀၁၅-ခုနှစ်ထိသာယာဝတီခရိုင်ပေါင်း					**၁၁၉၃၄**	

ဇစ်မြစ်-သာယာဝတီခရိုင်၊သစ်တောဦးစီးဌာန။

သာယာဝတီခရိုင်အတွင်း မြို့နယ်အလိုက် တည်ထောင်ထားသောပုဂ္ဂလိကစိုက်ခင်းစာရင်း

ရာဘာ၊ ဆီအုန်း၊ကြံနှင့်အခြား ဇယား(၂-၃-၁-၂)င

စဉ်	တည်ထောင်သည့်ခုနှစ်	မြို့နယ်	ခွင့်ပြုမိန့်ရသူအမည်	သစ်မျိုး	ခွင့်ပြုမိန့်အမှတ်	ကြိုးဝိုင်း/ကြိုးပြင်ကာကွယ်တော		ဧရိယာ(ဧက)	မှတ်ချက်
						အမည်	အကွက်အမှတ်		
၁	၂၀၁၁	သာယာဝတီ	ဦးအောင်မြင့်စိုး (ဒုတိယဗိုလ်မှူးကြီး) ဦးတင်ထွန်းပါ(၄)ဦး ၏ ကိုယ်စားလှယ်	ရော်ဘာ		ကမ်းနီ	၁၂၀၊ ၁၂၁	၂၀၀	
၂	၂၀၁၄		ဦးပေါ်ထွန်းပါ(၂)ဦး	ရော်ဘာ		သဲဝါ	၁၂၄	၂၀၀	
				သာယာဝတီမြို့နယ်ပေါင်း				**၄၀၀**	
				သာယာဝတီခရိုင်ပေါင်း				**၄၀၀**	

ဇစ်မြစ်-သာယာဝတီခရိုင်၊သစ်တောဦးစီးဌာန။

သာယာဝတီခရိုင် ဆက်သွယ်ရေးလမ်းမကြီးဘေး ဝဲ/ယာစိုက်ခင်းများ

ဇယား(၂-၃-၁-၂)ဆ

စဉ်	ခုနှစ်	မြို့နယ်	လမ်းအမည်	မိုင်တိုင်အမှတ်		သစ်မျိုး	ပန္နက်	ပင်ရေ	မှတ် ချက်
				မှ	ထိ				
(၁)	(၂)	(၃)	(၄)	(၅)	(၆)	(၇)	(၈)	(၉)	(၁၀)
၁	၂၀၀၈	သာယာဝတီ	လမ်းဘေးဝဲယာ ကျွန်းစိုက်ခင်း	၅၂/၆	၅၄/၆	ကျွန်း	၆' X ၆'	၁၀၀၀၀	ခရိုင်ချင်းဆက် လမ်းဘေးဝဲယာ
		သာယာဝတီပေါင်း						**၁၀၀၀၀**	
၂	၁၉၈၂	လက်ပံတန်း	ကဒင်ဘီးလင်း(၁)			ကျွန်း	၈½ x ၈½	၁၈၀၀၀	
၃	၁၉၈၆	။	ကဒင်ဘီးလင်း(၄)			ကျွန်း	၈½ x ၈½	၃၃၆၀၀	
၄	၁၉၈၂	။	မုက္ခာ(၄)			ကျွန်း	၈½ x ၈½	၃၆၀၀၀	
၅	၁၉၈၄	။	မုက္ခာ(၄)			ကျွန်း	၈½ x ၈½	၄၂၀၀၀	
၆	၁၉၈၄	။	မုက္ခာ(၄)			ပျဉ်းကတိုး	၈½ x ၈½	၃၁၈၀၀	
၇	၁၉၈၆	။	မုက္ခာ(၁)			ပျဉ်းကတိုး	၈½ x ၈½	၃၆၀၀၀	
၈	၁၉၈၆	။	ညောင်ပင်ဇင်း(၅၀၊50)	၉၉/၅	၇၀/၀	ကျွန်း	၈½ x ၈½	၁၀၅၀၀၀	
၉	၁၉၉၀	။	ညောင်ပင်ဇင်း(၄၇)	၇၀/၀	၇၁/၀	ကျွန်း	၈½ x ၈½	၄၈၀၀၀	
	လက်ပံတန်းပေါင်း							**၃၅၀၄၀၀**	
၁၀	၂၀၀၈	မင်းလှ	ခရိုင်ချင်းဆက်လမ်း	၈၆/၀	၈၈/၄	ကျွန်း	၉'×၉'	၈၈၀၀	
	မင်းလှပေါင်း							**၈၈၀၀**	
၁၁	၂၀၀၈	အုတ်ဖို	ခရိုင်ချင်းဆက်လမ်း	၁၀၆/၀	၁၀၈/၀	ကျွန်း	၆' X ၆'	၇၀၄၀	
	အုတ်ဖိုပေါင်း							**၇၀၄၀**	
၁၂	၂၀၀၈	ကြို့ပင်ကောက်	ခရိုင်ချင်းဆက်လမ်း	၁၀၂/၃	၁၀၃/၃	ကျွန်း	၆' X ၆'	၇၀၄၀	
	ကြို့ပင်ကောက်ပေါင်း							**၇၀၄၀**	

ဇစ်မြစ်-သာယာဝတီခရိုင်၊သစ်တောဦးစီးဌာန။

သာယာဝတီခရိုင် ဆက်သွယ်ရေးလမ်းမကြီးဘေး ဝဲ/ယာစိုက်ခင်းများ

ဇယား(၂-၃-၁-၂)ဆ

စဉ်	ခုနှစ်	မြို့နယ်	လမ်းအမည်	မိုင်တိုင်အမှတ်		သစ်မျိုး	ပန္နက်	ပင်ရေ	မှတ် ချက်
				မှ	ထိ				
(၁)	(၂)	(၃)	(၄)	(၅)	(၆)	(၇)	(၈)	(၉)	(၁၀)
၁၃	၂၀၀၈	ဇီးကုန်း	ခရိုင်ချင်းဆက်သွယ်ရေး လမ်းမကြီး ဘေး ဝဲ/ယာ	၁၀၉/၀	၁၁၁/၀	ကျွန်း	၆' X ၆'	၇၀၄၀	
		ဇီးကုန်းပေါင်း						**၇၀၄၀**	
၁၄	၂၀၀၈	နတ်တလင်း	ခရိုင်ချင်းဆက် ဝဲ/ယာ	၁၁၅/၇	၁၁၇/၇	ကျွန်း	၆' X ၆'	၁၂၃၂၀	
		နတ်တလင်းပေါင်း						**၁၂၃၂၀**	

ဇစ်မြစ်-သာယာဝတီခရိုင်၊သစ်တောဦးစီးဌာန။

သာယာဝတီခရိုင်အတွင်းတည်ထောင်ထားသည့် အခြားစိုက်ခင်းများ စာရင်း

ဇယား(၂-၃-၁-၂)ဇ

စဉ်	တည်ထောင်သည့်ခုနှစ်	မြို့နယ်	ခွင့်ပြုမိန့်ရသူအမည်	သစ်မျိုး	ခွင့်ပြုမိန့်အမှတ်	ကြိုးဝိုင်း/ကြိုးပြင်ကာကွယ်တော	အကွက်အမှတ်	ဧရိယာ (ဧက)	မှတ် ချက်
(၁)	(၂)	(၃)	(၄)	(၅)	(၆)	(၇)	(၈)	(၉)	(၁၀)
					----- မရှိပါ ----				

ဇစ်မြစ်-သာယာဝတီခရိုင်၊သစ်တောဦးစီးဌာန။

သာယာဝတီခရိုင်အတွင်း တည်ထောင်ပြီးသည့် ပုဂ္ဂလိကစိုက်ခင်း နှင့်
ဒေသအစုအဖွဲ့ပိုင်သစ်တောစိုက်ခင်းစာရင်း

ဇယား(၂-၃-၁-၃)

စဉ်	မြို့နယ်	တည်ထောင်သည့်ခုနှစ်	ဧရိယာ (ဧက)	အမျိုးအမည်	မှတ်ချက်
၁	၂	၃	၄	၅	၆
၁	သာယာဝတီ	၂၀၀၅-၂၀၀၆	၂၃၅.၀၀	ကျွန်း၊ ယူကလစ်၊ မဟော်ဂနီ၊ ပျဉ်းကတိုး၊ သစ်ပိတောက်၊ ဆီသပြေ၊သစ်ဆိမ့်၊စန္ဒကူး၊သရက်၊ ရော်ဘာ၊ဝါးပင်၊အော်ရီရှား၊မယ်ဇလီ	ဒေသခံအစုအဖွဲ့ပိုင်
၂	သာယာဝတီ	၂၀၁၃-၂၀၁၄	၄၄.၂၄	ကျွန်း၊ ပျဉ်းကတိုး၊ ယင်းမာ၊ သရက်၊ မဟော်ဂနီ၊မယ်ဇလီ၊သီဟိုဠ်၊ မန်ကျည်းရှား၊ယူကလစ်	ဒေသခံအစုအဖွဲ့ပိုင်
၃	သာယာဝတီ	၂၀၁၄-၂၀၁၅	၈၀.၀၀	ကျွန်း၊ မန်ကျည်းရှား၊ သရက်၊ သစ်ဖြူ၊ ဒညင်း၊ နံ့သာနီ၊နံ့သာဖြူ၊ ပျဉ်းကတိုး၊မန်ကျည်းရှား	ဒေသခံအစုအဖွဲ့ပိုင်
	သာယာဝတီ	၂၀၁၄-၂၀၁၅	၇.၀၆	ကျွန်း၊ ယူကလစ်၊ ဒန့်ဒလွန်၊ သရက်၊ သစ်မွှေး၊	ဒေသခံအစုအဖွဲ့ပိုင်
	သာယာဝတီ	၂၀၁၄-၂၀၁၅	၃၀၆၃၁.၀၀	ဝါး	ဒေသခံအစုအဖွဲ့ပိုင်
	လက်ပံတန်း	၂၀၁၄-၂၀၁၅	၃၀၃၃၇.၀၀	ဝါး	ဒေသခံအစုအဖွဲ့ပိုင်
	မင်းလှ	၂၀၁၄-၂၀၁၅	၅၁၆၄.၀၀	ဝါး	ဒေသခံအစုအဖွဲ့ပိုင်
	အုတ်ဖို	၂၀၁၄-၂၀၁၅	၁၆၃.၀၀	ပျဉ်းကတိုး၊မယ်ဇလီ၊ ဘောစကိုင်း၊မဟော်ဂနီ၊အော်ရီရှား၊ယင်းမာ	ဒေသခံအစုအဖွဲ့ပိုင်
	အုတ်ဖို	၂၀၁၄-၂၀၁၅	၃၄၅၁.၀၀	ဝါး	ဒေသခံအစုအဖွဲ့ပိုင်
	ကြို့ပင်ကောက်	၂၀၁၄-၂၀၁၅	၄၆.၀၀	ပျဉ်းကတိုး၊ပိတောက်၊ မယ်ဇလီ၊ မန်ကျည်းရှား	ဒေသခံအစုအဖွဲ့ပိုင်
	နတ်တလင်း	၂၀၁၄-၂၀၁၅	၇၉.၀၀	ကျွန်း၊ ယူကလစ်၊ မယ်ဇလီ	ဒေသခံအစုအဖွဲ့ပိုင်
၄	သာယာဝတီ	၂၀၁၅-၂၀၁၆	၂၁၀.၀၀	ကျွန်း၊ မန်ကျည်းရှား၊ ယမနေ၊ ပျဉ်းကတိုး၊ ယင်းမာ၊ယူကလစ်	ဒေသခံအစုအဖွဲ့ပိုင်
	အုတ်ဖို	၂၀၁၅-၂၀၁၆	၂၇.၅၀	ကျွန်း၊ ယူကလစ်၊	ဒေသခံအစုအဖွဲ့ပိုင်
	ကြို့ပင်ကောက်	၂၀၁၅-၂၀၁၆	၆၁၇.၀၀	ယူကလစ်၊	ဒေသခံအစုအဖွဲ့ပိုင်
	ကြို့ပင်ကောက်	၂၀၁၅-၂၀၁၆	၁၀.၀၀	ကျွန်း၊ ယူကလစ်၊	ဒေသခံအစုအဖွဲ့ပိုင်
	နတ်တလင်း	၂၀၁၅-၂၀၁၆	၁၆၁.၀၀	ကျွန်း၊ ယူကလစ်၊ ယင်းမာ၊ ပျဉ်းကတိုး	ဒေသခံအစုအဖွဲ့ပိုင်
		ပေါင်း	၇၁၂၆၂.၈၀		

သာယာဝတီခရိုင်အတွင်း တည်ထောင်ပြီးသည့် ပုဂ္ဂလိကစိုက်ခင်း နှင့်
ဒေသအစုအဖွဲ့ပိုင်သစ်တောစိုက်ခင်းစာရင်း

ဇယား(၂-၃-၁-၃)

စဉ်	မြို့နယ်	တည်ထောင်သည့်ခုနှစ်	ဧရိယာ (ဧက)	အမျိုးအမည်	မှတ်ချက်
၁	၂	၃	၄	၅	၆
၁	မင်းလှ	၂၀၀၆-၂၀၀၇	၁၀၀.၀၀	ကျွန်း	ပုဂ္ဂလိကစိုက်ခင်း
	အုတ်ဖို	၂၀၀၆-၂၀၀၇	၅၀.၀၀	ကျွန်း	ပုဂ္ဂလိကစိုက်ခင်း
၂	မင်းလှ	၂၀၀၇-၂၀၀၈	၂၀၀.၀၀	ကျွန်း	ပုဂ္ဂလိကစိုက်ခင်း
	အုတ်ဖို	၂၀၀၇-၂၀၀၈	၁၅၀.၀၀	ကျွန်း	ပုဂ္ဂလိကစိုက်ခင်း
၃	သာယာဝတီ	၂၀၀၈-၂၀၀၉	၅၀၀.၀၀	ကျွန်း	ပုဂ္ဂလိကစိုက်ခင်း
၄	သာယာဝတီ	၂၀၀၉-၂၀၁၀	၅၀၀.၀၀	ကျွန်း	ပုဂ္ဂလိကစိုက်ခင်း
၅	သာယာဝတီ	၂၀၁၀-၂၀၁၁	၂၀၀၀.၀၀	ကျွန်း	ပုဂ္ဂလိကစိုက်ခင်း
	လက်ပံတန်း	၂၀၁၀-၂၀၁၁	၁၀၀.၀၀	ကျွန်း	ပုဂ္ဂလိကစိုက်ခင်း
	လက်ပံတန်း	၂၀၁၁-၂၀၁၂	၂၀၀.၀၀	ကျွန်း	ပုဂ္ဂလိကစိုက်ခင်း
	လက်ပံတန်း	၂၀၁၁-၂၀၁၂	၃၅၅.၀၀	ကျွန်း	ပုဂ္ဂလိကစိုက်ခင်း
	လက်ပံတန်း	၂၀၁၁-၂၀၁၂	၁၀၀.၀၀	ကျွန်း	ပုဂ္ဂလိကစိုက်ခင်း
၆	လက်ပံတန်း	၂၀၁၂-၂၀၁၃	၂၈၅.၀၀	ကျွန်း	ပုဂ္ဂလိကစိုက်ခင်း
	လက်ပံတန်း	၂၀၁၂-၂၀၁၃	၂၀၀.၀၀	ကျွန်း	ပုဂ္ဂလိကစိုက်ခင်း
	မင်းလှ	၂၀၁၂-၂၀၁၃	၅၀၀.၀၀	ကျွန်း	ပုဂ္ဂလိကစိုက်ခင်း
၇	လက်ပံတန်း	၂၀၁၃-၂၀၁၄	၈၁၅.၀၀	ကျွန်း	ပုဂ္ဂလိကစိုက်ခင်း
၈	သာယာဝတီ	၂၀၁၄-၂၀၁၅	၁၀၀၀.၀၀	ကျွန်း	ပုဂ္ဂလိကစိုက်ခင်း
	လက်ပံတန်း	၂၀၁၄-၂၀၁၅	၁၄၈၀.၀၀	ကျွန်း	ပုဂ္ဂလိကစိုက်ခင်း
	မင်းလှ	၂၀၁၄-၂၀၁၅	၁၀၀.၀၀	ကျွန်း	ပုဂ္ဂလိကစိုက်ခင်း
	နတ်တလင်း	၂၀၁၄-၂၀၁၅	၅၀.၀၀	ကျွန်း	ပုဂ္ဂလိကစိုက်ခင်း
၉	သာယာဝတီ	၂၀၁၅-၂၀၁၆	၅၀၀.၀၀	ကျွန်း	ပုဂ္ဂလိကစိုက်ခင်း
	လက်ပံတန်း	၂၀၁၅-၂၀၁၆	၁၄၈၅.၀၀	ကျွန်း	ပုဂ္ဂလိကစိုက်ခင်း
	အုတ်ဖို	၂၀၁၅-၂၀၁၆	၅၀.၀၀	ကျွန်း	ပုဂ္ဂလိကစိုက်ခင်း
		ပေါင်း	၈၂၈၀၂.၃၀		

သာယာဝတီခရိုင်အတွင်း တည်ထောင်ပြီးသည့် ပုဂ္ဂလိကစိုက်ခင်း နှင့် ဒေသအစုအဖွဲ့ပိုင်သစ်တောစိုက်ခင်းစာရင်း

ဇယား(၂-၃-၁-၃)

စဉ်	မြို့နယ်	တည်ထောင်သည့်ခုနှစ်	ဧရိယာ (ဧက)	အမျိုးအမည်	မှတ်ချက်
၁	၂	၃	၄	၅	၆
၁	နတ်တလင်း	၂၀၀၇-၂၀၀၈	၁၀.၀၀	ပျဉ်းကတိုး၊စစ်၊မဟော်ဂနီ မယ်ဇလီ၊အော်ရီရှား	ပုဂ္ဂလိကစိုက်ခင်း
	ဇီးကုန်း	၂၀၀၇-၂၀၀၈	၅.၀၀	ပျဉ်းကတိုး၊မဟော်ဂနီ	ပုဂ္ဂလိကစိုက်ခင်း
၂	လက်ပံတန်း	၂၀၀၈-၂၀၀၉	၈.၀၀	ယူကလစ်၊ယမနေ	ပုဂ္ဂလိကစိုက်ခင်း
	အုတ်ဖို	၂၀၀၈-၂၀၀၉	၇.၀၀	ပျဉ်းကတိုး၊မဟော်ဂနီ	ပုဂ္ဂလိကစိုက်ခင်း
	ဇီးကုန်း	၂၀၀၈-၂၀၀၉	၂.၀၀	ပျဉ်းကတိုး၊မဟော်ဂနီ	ပုဂ္ဂလိကစိုက်ခင်း
	နတ်တလင်း	၂၀၀၈-၂၀၀၉	၃၂.၀၀	ပျဉ်းကတိုး၊စစ်၊မဟော်ဂနီ ၊မယ်ဇလီ၊အော်ရီရှား	ပုဂ္ဂလိကစိုက်ခင်း
၃	သာယာဝတီ	၂၀၀၉-၂၀၁၀	၃၀.၀၀	ယူကလစ်၊ယမနေ	ပုဂ္ဂလိကစိုက်ခင်း
	လက်ပံတန်း	၂၀၀၉-၂၀၁၀	၆၅.၀၀	ပျဉ်းကတိုး၊ယမနေ၊ယူကလစ်	ပုဂ္ဂလိကစိုက်ခင်း
၄	မင်းလှ	၂၀၀၉-၂၀၁၀	၅.၀၀	ပျဉ်းကတိုး	ပုဂ္ဂလိကစိုက်ခင်း
	ကြို့ပင်ကောက်	၂၀၀၉-၂၀၁၀	၅.၀၀	မန်ဂျန်ရှား၊ မယ်ဇလီ	ပုဂ္ဂလိကစိုက်ခင်း
၅	သာယာဝတီ	၂၀၁၀-၂၀၁၁	၂၀.၀၀	ယူကလစ်၊ယမနေ	ပုဂ္ဂလိကစိုက်ခင်း
	မင်းလှ	၂၀၁၀-၂၀၁၁	၁၀.၀၀	ပျဉ်းကတိုး၊ယမနေ၊ယူကလစ်၊ မန်ဂျန်ရှား	ပုဂ္ဂလိကစိုက်ခင်း
၆	မင်းလှ	၂၀၁၂-၂၀၁၃	၅၀.၀၀	ပျဉ်းကတိုး၊ မဟော်ဂနီ၊ ၊သျှော်ဖြူ၊ မန်ဂျန်ရှား	ပုဂ္ဂလိကစိုက်ခင်း
၇	မင်းလှ	၂၀၁၄-၂၀၁၅	၈၀.၀၀	ပျဉ်းကတိုး၊ မဟော်ဂနီ၊ နံ့သာဖြူ၊ပိတောက်၊ မန်ဂျန်ရှား	ပုဂ္ဂလိကစိုက်ခင်း
	အုတ်ဖို	၂၀၁၄-၂၀၁၅	၂၅၀.၀၀	ပျဉ်းကတိုး၊ ယင်းမာ	ပုဂ္ဂလိကစိုက်ခင်း
၈	သာယာဝတီ	၂၀၁၅-၂၀၁၆	၂၈၅.၀၀	ယမနေ၊ယူကလစ်	ပုဂ္ဂလိကစိုက်ခင်း
	အုတ်ဖို	၂၀၁၅-၂၀၁၆	၃၀၀.၀၀	ပျဉ်းကတိုး၊ ယင်းမာ၊ မန်ဂျန်ရှား	ပုဂ္ဂလိကစိုက်ခင်း
	ကြို့ပင်ကောက်	၂၀၁၅-၂၀၁၆	၅၀.၀၀	ယူကလစ်	ပုဂ္ဂလိကစိုက်ခင်း
	လက်ပံတန်း	၂၀၁၅-၂၀၁၆	၅.၀၀	ဝါး	ပုဂ္ဂလိကစိုက်ခင်း
	မင်းလှ	၂၀၁၅-၂၀၁၆	၁၀၄.၀၀	ဝါး	ပုဂ္ဂလိကစိုက်ခင်း
		ပေါင်း	၁၃၂၃.၀၀		

ဇစ်မြစ်-သာယာဝတီခရိုင်၊သစ်တောဦးစီးဌာန။

သာယာဝတီခရိုင်အတွင်း တည်ထောင်ထားသည့် ဒေသခံပြည်သူအစုအဖွဲ့ပိုင်သစ်တောများစာရင်း

ဇယား (၂-၃-၁-၃)

စဉ်	တည်ထောင်မည့်နှစ်	မြို့နယ်လိုက်တည်ထောင်မည့်ဧရိယာ(ဧက)								မှတ်ချက်
		သာယာဝတီ	လက်ပံတန်း	မင်းလှ	အုတ်ဖို	ကြို့ပင်ကောက်	ဇီးကုန်း	နတ်တလင်း	စုစုပေါင်း	
၁	၂၀၁၆-၂၀၁၇	-	-	-	၆၂.၃၅	-	-	၁၃၁.၅၆	၁၉၃.၉၁	
၂	၂၀၁၇-၂၀၁၈	-	-	၂၈.၅	၅	၁၈.၅	-		၅၂.	
၃	၂၀၁၈-၂၀၁၉	-	-	-	-	-	-	၅၀၆.၀၀	၅၀၆.၀၀	
၄	၂၀၁၉-၂၀၂၀	-	-	-	-	-	-	၅၀၇.၆၅	၅၀၇.၆၅	
၅	၂၀၂၀-၂၀၂၁	-	-	-	-	-	-	၅၁၃.၇၁	၅၁၃.၇၁	
၆	၂၀၂၁-၂၀၂၂									
၇	၂၀၂၂-၂၀၂၃									
၈	၂၀၂၃-၂၀၂၄									
၉	၂၀၂၄-၂၀၂၅									
၁၀	၂၀၂၅-၂၀၂၆									
		-	-	**၂၈.၅**	**၆၇.၃၅**	**၁၈.၅၀**	-	**၁၆၅၈.၉၂**	**၁၇၇၃.၂၇**	

ဇစ်မြစ်-သာယာဝတီခရိုင်၊သစ်တောဦးစီးဌာန။

သာယာဝတီခရိုင်အတွင်းရှိကျေးလက်အိမ်ယာထူထောင်ရေးကျေးရွာပိုင်သစ်တောစိုက်ခင်းတည်ထောင်ပြီးစာရင်း

ဇယား(၂.၃.၁.၃)က

စဉ်	တည်ထောင်သည့်ခုနှစ်	မြို့နယ်	တစ်ရွာ(၁)ကေစိုက်ခင်း			တစ်အိမ်ထောင်ယူကလစ်(၂၀)ပင်			တစ်အိမ်ထောင်ကျွန်း(၃)ပင်			လူတစ်ဦးကျွန်း(၁)ပင်		မှတ်ချက်
			ကျေးရွာပေါင်း	သစ်မျိုး	ဧက	ကျေးရွာပေါင်း	အိမ်ထောင်စုပေါင်း	ပင်ရေ	ကျေးရွာပေါင်း	အိမ်ထောင်စုပေါင်း	ပင်ရေ	လူဦးရေ	ပင်ရေ	
၁	၂	၃	၄	၅	၆	၇	၈	၉	၁၀	၁၁	၁၂	၁၃	၁၄	၁၅
၁	၂၀၀၈	သာယာဝတီ	၃	မယ်ဇလီ၊စစ်	၃	-	-	-	၃	၁၇၀၀	၅၁၀၀	-	-	-
၂	၂၀၀၈	လက်ပံတန်း	၁	ယူကလစ်	၃	-	-	-	၂၀	၂၀၀၀	၆၀၀၀	-	-	-
၃	၂၀၀၈	မင်းလှ	၅	ယူကလစ်	၅	-	-	-	၇	၃၁၀၀	၉၃၀၀	-	-	-
၄	၂၀၀၈	အုတ်ဖို	၁၀	မယ်ဇလီ	၁၀	-	-	-	၁၀	၁၄၀၀	၄၂၀၀	-	-	-
၅	၂၀၀၈	ကြို့ပင်ကောက်	၁	ယူကလစ်	၁	-	-	-	၁၄	၁၄၀၀	၄၂၀၀	-	-	-
၆	၂၀၀၈	ဇီးကုန်း	၁	မယ်ဇလီ	၁	-	-	-	၅	၇၀၀	၂၁၀၀	-	-	-
၇	၂၀၀၈	နတ်တလင်း	၉	မယ်ဇလီ၊သစ်ဖြူ	၉	-	-	-	၁၆	၂၀၀၀	၆၀၀၀	-	-	-
သာယာဝတီခရိုင်ပေါင်း			၃၀		၃၂	-	-	-	၇၅	၁၂၃၀၀	၃၆၉၀၀	-	-	-
၁	၂၀၀၉	သာယာဝတီ	၅၀	ယူကလစ်	၅၀	၄၀	၃၀၀၀	၆၆၀၀၀	၁၀၀	၁၀၀၀၀	၃၃၀၀၀	-	-	-
၂	၂၀၀၉	လက်ပံတန်း	၅၀	ယူကလစ်	၅၀	၃၈	၃၀၀၀	၆၆၀၀၀	၁၄၀	၁၀၀၀၀	၃၃၀၀၀	-	-	-
၃	၂၀၀၉	မင်းလှ	၅၀	။	၅၀	၃၀	၃၀၀၀	၆၆၀၀၀	၉၃	၁၀၀၀၀	၃၃၀၀၀	-	-	-
၄	၂၀၀၉	အုတ်ဖို	၅၀	ယူကလစ်	၅၀	၂၈	၃၀၀၀	၆၆၀၀၀	၈၄	၁၀၀၀၀	၃၃၀၀၀	-	-	-
၅	၂၀၀၉	ကြို့ပင်ကောက်	၅၀	ယူကလစ်	၅၀	၉၄	၃၀၀၀	၆၆၀၀၀	၁၁၀	၁၀၀၀၀	၃၃၀၀၀	-	-	-

ဇစ်မြစ်-သာယာဝတီခရိုင်၊သစ်တောဦးစီးဌာန။

သာယာဝတီခရိုင်အတွင်းရှိကျေးလက်အိမ်ယာထူထောင်ရေးကျေးရွာပိုင်သစ်တောစိုက်ခင်းတည်ထောင်ပြီးစာရင်း

ဇယား(၂.၃.၁.၃)က

စဉ်	တည်ထောင်သည့်ခုနှစ်	မြို့နယ်	တစ်ရွာ(၁)ဧကစိုက်ခင်း			တစ်အိမ်ထောင်ယူကလစ်(၂၀)ပင်			တစ်အိမ်ထောင်ကျွန်း(၃)ပင်			လူတစ်ဦးကျွန်း(၁)ပင်		မှတ်ချက်
			ကျေးရွာပေါင်း	သစ်မျိုး	ဧက	ကျေးရွာပေါင်း	အိမ်ထောင်စုပေါင်း	ပင်ရေ	ကျေးရွာပေါင်း	အိမ်ထောင်စုပေါင်း	ပင်ရေ	လူဦးရေ	ပင်ရေ	
၁	၂	၃	၄	၅	၆	၇	၈	၉	၁၀	၁၁	၁၂	၁၃	၁၄	၁၅
၆	၂၀၀၉	ဇီးကုန်း	၅၀	ယူကလစ်	၅၀	၈၇	၃၀၀၀	၆၆၀၀၀	၈၈	၁၀၀၀၀	၃၃၀၀၀	-	-	-
၇	၂၀၀၉	နတ်တလင်း	၅၀	ယူကလစ်	၅၀	၇၉	၃၀၀၀	၆၆၀၀၀	၁၃၃	၁၀၀၀၀	၃၃၀၀၀	-	-	-
သာယာဝတီခရိုင်ပေါင်း			**၃၅၀**		**၃၅၀**	**၃၉၆**	**၂၁၀၀၀**	**၄၆၂၀၀၀**	**၇၄၈**	**၇၀၀၀၀**	**၂၃၁၀၀၀**	**-**	**-**	**-**
၁	၂၀၁၀	သာယာဝတီ	၁၀	ယူကလစ်	၁၀	၃၁	၁၀၀၀	၂၀၀၀၀	၅၂	၇၀၀၀	၂၁၀၀၀	၃၀၀၀၀	၃၀၀၀၀	-
၂	၂၀၁၀	လက်ပံတန်း	၁၀	ယူကလစ်	၁၀	၁၁	၅၀၀	၁၀၀၀၀	၆၃	၅၀၀၀	၁၅၀၀၀	၃၀၀၀၀	၃၀၀၀၀	-
၃	၂၀၁၀	မင်းလှ	၅	။	၅	၉	၁၀၀၀	၂၀၀၀၀	၇၇	၇၀၀၀	၂၁၀၀၀	၂၀၀၀၀	၂၀၀၀၀	-
၄	၂၀၁၀	အုတ်ဖို	၁၀	ယူကလစ်	၁၀	၆	၅၀၀	၁၀၀၀၀	၄၈	၅၀၀၀	၁၅၀၀၀	၂၀၀၀၀	၂၀၀၀၀	-
၅	၂၀၁၀	ကြို့ပင်ကောက်	၅	ယူကလစ်	၅	၈	၅၀၀	၁၀၀၀၀	၆၇	၅၀၀၀	၁၅၀၀၀	၂၀၀၀၀	၂၀၀၀၀	-
၆	၂၀၁၀	ဇီးကုန်း	၅	ယူကလစ်	၅	၂၄	၁၀၀၀	၂၀၀၀၀	၁၀၀	၆၀၀၀	၁၈၀၀၀	၂၀၀၀၀	၂၀၀၀၀	-
၇	၂၀၁၀	နတ်တလင်း	၅	ယူကလစ်	၅	၆	၅၀၀	၁၀၀၀၀	၅၅	၅၀၀၀	၁၅၀၀၀	၂၀၀၀၀	၂၀၀၀၀	-
သာယာဝတီခရိုင်ပေါင်း			**၅၀**		**၅၀**	**၉၅**	**၅၀၀၀**	**၁၀၀၀၀၀**	**၄၆၂**	**၄၀၀၀၀**	**၁၂၀၀၀၀**	**၁၆၀၀၀၀**	**၁၆၀၀၀၀**	**-**
၂၀၀၈ခုနှစ်မှ၂၀၁၀ခုနှစ်ထိ သာယာဝတီခရိုင်ပေါင်း			**၄၃၀**		**၄၃၂**	**၄၉၁**	**၂၆၀၀၀**	**၅၆၂၀၀၀**	**၁၂၈၅**	**၁၂၂၃၀၀**	**၃၈၇၉၀၀**	**၁၆၀၀၀၀**	**၁၆၀၀၀၀**	-

ဇစ်မြစ်-သာယာဝတီခရိုင်၊သစ်တောဦးစီးဌာန။

သာယာဝတီခရိုင်အတွင်းရှိကျေးလက်အိမ်ယာထူထောင်ရေးကျေးရွာပိုင်သစ်တောစိုက်ခင်းတည်ထောင်ပြီးစာရင်း

ဇယား(၂.၃.၁.၃)က

စဉ်	တည်ထောင်သည့်ခုနှစ်	မြို့နယ်	တစ်ရွာ(၁)ဧကစိုက်ခင်း			တစ်အိမ်ထောင်ယူကလစ်(၂၀)ပင်			တစ်အိမ်ထောင်ကျွန်း(၃)ပင်			လူတစ်ဦးကျွန်း(၁)ပင်		ဆက်သွယ်ရေးလမ်းဘေး ဝဲ/ယာ
			ကျေးရွာပေါင်း	သစ်မျိုး	ဧက	ကျေးရွာပေါင်း	အိမ်ထောင်စုပေါင်း	ပင်ရေ	ကျေးရွာပေါင်း	အိမ်ထောင်စုပေါင်း	ပင်ရေ	လူဦးရေ	ပင်ရေ	
၁	၂	၃	၄	၅	၆	၇	၈	၉	၁၀	၁၁	၁၂	၁၃	၁၄	၁၅
၁	၂၀၁၁	သာယာဝတီ	၁၀	ယူကလစ်	၁၀	၂၀	၅၀၀	၁၀၀၀၀	၉၃	၇၀၀၀	၂၁၀၀၀	-	-	-
၂	၂၀၁၁	လက်ပံတန်း	၁၀	ယူကလစ်	၁၀	၅	၅၀၀	၁၀၀၀၀	၄၈	၅၀၀၀	၁၅၀၀၀	-	-	-
၃	၂၀၁၁	မင်းလှ	၅	ယူကလစ်	၅	၆	၅၀၀	၁၀၀၀၀	၇၃	၇၀၀၀	၂၁၀၀၀	-	-	-
၄	၂၀၁၁	အုတ်ဖို	၁၀	ယူကလစ်	၁၀	၉	၅၀၀	၁၀၀၀၀	၆၇	၅၀၀၀	၁၅၀၀၀	-	-	-
၅	၂၀၁၁	ကြို့ပင်ကောက်	၅	ယူကလစ်	၅	၉	၅၀၀	၁၀၀၀၀	၈၁	၅၀၀၀	၁၅၀၀၀	-	-	-
၆	၂၀၁၁	ဇီးကုန်း	၅	॥	၅	၆	၅၀၀	၁၀၀၀၀	၁၁၁	၆၀၀၀	၁၈၀၀၀	-	-	-
၇	၂၀၁၁	နတ်တလင်း	၅	ယူကလစ်	၅	၃	၅၀၀	၁၀၀၀၀	၄၉	၅၀၀၀	၁၅၀၀၀	-	-	-
သာယာဝတီခရိုင်ပေါင်း			**၅၀**		**၅၀**	**၅၈**	**၃၅၀၀**	**၇၀၀၀၀**	**၅၂၂**	**၄၀၀၀၀**	**၁၂၀၀၀၀**	**-**	**-**	**-**
၁	၂၀၁၂	သာယာဝတီ	၁၀		၁၀	၁၃	၃၁၅၀	၆၃၀၀၀	၂၁	၅၀၀၀	၁၅၀၀၀	-	-	
၂	၂၀၁၂	လက်ပံတန်း	၃	ယူကလစ်	၃	၅	၅၀၀	၁၀၀၀၀	၇၄	၈၅၀၀	၂၅၅၀၀	-	-	၃၄၅၀၀
၃	၂၀၁၂	မင်းလှ	၅	ပျဉ်းကတိုး	၅	၃၅	၁၅၀၀	၃၀၀၀၀	၁၀၂	၁၀၀၀၀	၃၀၀၀၀	-	-	-
၄	၂၀၁၂	အုတ်ဖို	၁၀	ပိတောက်	၁၀	၁၃	၁၇၅၀	၃၅၀၀၀	၈၅	၁၁၀၀၀	၃၃၀၀၀	-	-	-
၅	၂၀၁၂	ကြို့ပင်ကောက်	၁၀	မဟော်ဂနီ	၁၀	၂၇	၁၈၀၀	၃၆၀၀၀	၁၀၈	၈၀၀၀	၂၄၀၀၀	-	-	၁၀၀၀၀
၆	၂၀၁၂	ဇီးကုန်း	၅		၅	၁၁၃	၁၇၅၀	၃၅၀၀၀	၁၁၃	၁၅၀၀၀	၄၅၀၀၀	-	-	-
၇	၂၀၁၂	နတ်တလင်း	၅		၅	၁၈	၁၀၀၀	၂၀၀၀၀	၃၂၃	၃၀၀၀၀	၉၀၀၀၀	-	-	-
သာယာဝတီခရိုင်ပေါင်း			**၄၈**		**၄၈**	**၂၂၄**	**၁၁၄၅၀**	**၂၂၉၀၀၀**	**၈၂၆**	**၈၇၅၀၀**	**၂၆၂၅၀၀**	**-**	**-**	**၄၄၅၀၀**

ဇစ်မြစ်-သာယာဝတီခရိုင်၊သစ်တောဦးစီးဌာန။

သာယာဝတီခရိုင်အတွင်းရှိကျေးလက်အိမ်ယာထူထောင်ရေးကျေးရွာပိုင်သစ်တောစိုက်ခင်းတည်ထောင်ပြီးစာရင်း

ဇယား(၂.၃.၁.၃)က

စဉ်	တည်ထောင်သည့်ခုနှစ်	မြို့နယ်	တစ်ရွာ(၁)ဧကစိုက်ခင်း			တစ်အိမ်ထောင်ယူကလစ်(၂၀)ပင်			တစ်အိမ်ထောင်ကျွန်း(၃)ပင်			လူတစ်ဦးကျွန်း(၁)ပင်		ဆက်သွယ်ရေးလမ်းဘေးဝဲ/ယာ
			ကျေးရွာပေါင်း	သစ်မျိုး	ဧက	ကျေးရွာပေါင်း	အိမ်ထောင်စုပေါင်း	ပင်ရေ	ကျေးရွာပေါင်း	အိမ်ထောင်စုပေါင်း	ပင်ရေ	လူဦးရေ	ပင်ရေ	
၁	၂	၃	၄	၅	၆	၇	၈	၉	၁၀	၁၁	၁၂	၁၃	၁၄	၁၅
၁	၂၀၁၃	သာယာဝတီ	၅	ယူကလစ်	၅	၁၅	၁၀၀၀	၂၀၀၀၀	၁၄	၃၀၀၀	၉၀၀၀	-	-	-
၂	၂၀၁၃	လက်ပံတန်း	၃	ယူကလစ်	၃	၂	၅၀၀	၁၀၀၀၀	၄၃	၅၀၀၀	၁၅၀၀၀	-	-	-
၃	၂၀၁၃	မင်းလှ	၅	ယူကလစ်	၅	၂၅	၁၀၀၀	၂၀၀၀၀	၄၃	၃၀၀၀	၉၀၀၀	-	-	-
၄	၂၀၁၃	အုတ်ဖို	၅	ယူကလစ်	၅	၁၀	၇၅၀	၁၅၀၀၀	၄၂	၅၀၀၀	၁၅၀၀၀	-	-	-
၅	၂၀၁၃	ကြို့ပင်ကောက်	၅	ယူကလစ်	၅	၆	၆၀၀	၁၂၀၀၀	၃၇	၄၀၀၀	၁၂၀၀၀	-	-	-
၆	၂၀၁၃	ဇီးကုန်း	၃	॥	၃	၅	၈၂၀	၁၆၄၀၀	၅	၅၀၀၀	၁၅၀၀၀	-	-	-
၇	၂၀၁၃	နတ်တလင်း	၂	ယူကလစ်	၂	၁၂	၅၀၀	၁၀၀၀၀	၃၁	၃၅၀၀	၁၀၅၀၀	-	-	-
သာယာဝတီခရိုင်ပေါင်း			**၂၈**		**၂၈**	**၇၅**	**၅၁၇၀**	**၁၀၃၄၀၀**	**၂၁၅**	**၂၈၅၀၀**	**၈၅၅၀၀**	**-**	**-**	**-**
၁	၂၀၁၄	သာယာဝတီ	၃	ယူကလစ်	၃	၄	၁၀၀၀	၂၀၀၀၀	၁၅	၂၀၀၀	၆၀၀၀	-	-	-
၂	၂၀၁၄	လက်ပံတန်း	၂	ယူကလစ်	၂	၃	၅၀၀	၁၀၀၀၀	၁၂	၅၀၀၀	၁၅၀၀၀	-	-	-
၃	၂၀၁၄	မင်းလှ	၅	ယူကလစ်	၅	၁၅	၇၀၀	၁၄၀၀၀	၂၄	၂၀၀၀	၆၀၀၀	-	-	-
၄	၂၀၁၄	အုတ်ဖို	၅	ယူကလစ်	၅	၈	၅၀၀	၁၀၀၀၀	၂၅	၃၀၀၀	၉၀၀၀	-	-	-
၅	၂၀၁၄	ကြို့ပင်ကောက်	၃	ယူကလစ်	၃	၄	၂၇၀	၅၄၀၀	၂၀	၂၀၀၀	၆၀၀၀	-	-	-
၆	၂၀၁၄	ဇီးကုန်း	၂	॥	၂	၅	၆၃၀	၁၂၆၀၀	၅	၅၀၀၀	၁၅၀၀၀	-	-	-
၇	၂၀၁၄	နတ်တလင်း	၂	ယူကလစ်	၂	၆	၅၀၀	၁၀၀၀၀	၃၀	၃၅၀၀	၁၀၅၀၀	-	-	-
သာယာဝတီခရိုင်ပေါင်း			**၂၂**		**၂၂**	**၄၅**	**၄၁၀၀**	**၈၂၀၀၀**	**၁၃၁**	**၂၂၅၀၀**	**၆၇၅၀၀**	**-**	**-**	**-**

ဇစ်မြစ်-သာယာဝတီခရိုင်၊သစ်တောဦးစီးဌာန။

သာယာဝတီခရိုင်အတွင်းရှိကျေးလက်အိမ်ယာထူထောင်ရေးကျေးရွာပိုင်သစ်တောစိုက်ခင်းတည်ထောင်ပြီးစာရင်း

ဇယား(၂.၃.၁.၃)က

စဉ်	တည်ထောင်သည့်ခုနှစ်	မြို့နယ်	တစ်ရွာ(၁)ဧကစိုက်ခင်း			တစ်အိမ်ထောင်ယူကလစ်(၂၀)ပင်			တစ်အိမ်ထောင်ကျွန်း(၃)ပင်			လူတစ်ဦးကျွန်း(၁)ပင်		ဆက်သွယ်ရေးလမ်းဘေးဝဲ/ယာ
			ကျေးရွာပေါင်း	သစ်မျိုး	ဧက	ကျေးရွာပေါင်း	အိမ်ထောင်စုပေါင်း	ပင်ရေ	ကျေးရွာပေါင်း	အိမ်ထောင်စုပေါင်း	ပင်ရေ	လူဦးရေ	ပင်ရေ	
၁	၂	၃	၄	၅	၆	၇	၈	၉	၁၀	၁၁	၁၂	၁၃	၁၄	၁၅
၁	၂၀၁၅	သာယာဝတီ	၂	ကျွန်း၊ မယ်ဇလီ	၂	၄	၉၀၀	၁၈၀၀၀	၄	၁၅၀၀	၄၅၀၀	-	-	-
၂	၂၀၁၅	လက်ပံတန်း	၂	မြန်မာကုက္ကိုလ်	၂	၅	၅၀၀	၁၀၀၀၀	၄၃	၅၀၀၀	၁၅၀၀၀	-	-	-
၃	၂၀၁၅	မင်းလှ	၂	ယင်းမာ၊ စိန်ပန်းလေး	၂	၁၅	၇၀၀	၁၄၀၀၀	၂၃	၂၀၀၀	၆၀၀၀	-	-	-
၄	၂၀၁၅	အုတ်ဖို	၂	ပျဉ်းကတိုး၊ မဟော်ဂနီ	၂	၁၈	၆၈၀	၁၃၆၀၀	၂၃	၃၀၀၀	၉၀၀၀	-	-	-
၅	၂၀၁၅	ကြို့ပင်ကောက်	၂	မန်ဂျန်ရှား၊ ပိတောက်	၂	၂	၂၃၀	၄၆၀၀	၇	၁၀၀၀	၃၀၀၀	-	-	-
၆	၂၀၁၅	ဇီးကုန်း	၂	သင်းဝင်၊ ထောက်ကြံ့	၂	၈	၃၈၀	၇၆၀၀	၇၁	၅၀၀၀	၁၅၀၀၀	-	-	-
၇	၂၀၁၅	နတ်တလင်း	၂	ယူကလစ်	၂	၁၇	၅၀၀	၁၀၀၀၀	၁၇	၃၅၀၀	၁၀၅၀၀	-	-	-
သာယာဝတီခရိုင်ပေါင်း			**၁၄**		**၁၄**	**၆၉**	**၃၈၉၀**	**၇၇၈၀၀**	**၁၈၈**	**၂၁၀၀၀**	**၆၃၀၀၀**	-	-	-
၂၀၁၁ခုနှစ်မှ၂၀၁၅ခုနှစ်ထိ သာယာဝတီခရိုင်ပေါင်း			**၁၆၂**		**၁၆၂**	**၄၇၁**	**၂၈၁၁၀**	**၅၆၂၂၀၀**	**၁၈၈၂**	**၁၉၉၅၀၀**	**၅၉၈၅၀၀**	-	-	-
၂၀၀၈ ခုနှစ်မှ၂၀၁၅ခုနှစ်ထိ သာယာဝတီခရိုင်ပေါင်း			**၅၉၂**		**၅၉၄**	**၉၆၂**	**၅၄၁၁၀**	**၁၁၂၄၂၀၀**	**၃၁၆၇**	**၃၂၁၈၀၀**	**၉၈၆၄၀၀**	**၁၆၀၀၀၀**	**၁၆၀၀၀၀**	**၄၄၅၀၀**

ဇစ်မြစ်-သာယာဝတီခရိုင်၊သစ်တောဦးစီးဌာန။

သာယာဝတီခရိုင်အတွင်းရှိကျေးလက်အိမ်ယာထူထောင်ရေးကျေးရွာပိုင်သစ်တောစိုက်ခင်းတည်ထောင်မည့်စာရင်း

ဇယား(၂-၃-၁-၃)(က)

စဉ်	တည် ထောင် မည့်ခုနှစ်	မြို့နယ်	တစ်ရွာ(၁)ဧကစိုက်ခင်း			တစ်အိမ်ထောင် ယူကလစ်(၂၀)ပင်			တစ်အိမ်ထောင် ကျွန်း(၃)ပင်			မှတ်ချက်
			ကျေးရွာပေါင်း	သစ်မျိုး	ဧက	ကျေးရွာပေါင်း	အိမ်ထောင်စုပေါင်း	ပင်ရေ	ကျေးရွာပေါင်း	အိမ်ထောင်စုပေါင်း	ပင်ရေ	
၁	၂	၃	၄	၅	၆	၇	၈	၉	၁၀	၁၁	၁၂	(၁၃)
၁	၂၀၁၆-၂၀၁၇	သာယာဝတီ	၂	ကျွန်း၊ မယ်ဇလီ	၂	၄	၉၀၀	၁၈၀၀၀	၄	၁၅၀၀	၄၅၀၀	-
		လက်ပံတန်း	၂	မြန်မာကုက္ကိုလ်	၂	၅	၅၀၀	၁၀၀၀၀	၄၃	၅၀၀၀	၁၅၀၀၀	-
		မင်းလှ	၂	ယင်းမာ၊စိန်ပန်းလေး	၂	၁၅	၇၀၀	၁၄၀၀၀	၂၃	၂၀၀၀	၆၀၀၀	-
		အုတ်ဖို	၂	ပျဉ်းကတိုး၊ မဟော်ဂနီ	၂	၁၈	၆၈၀	၁၃၆၀၀	၂၃	၃၀၀၀	၉၀၀၀	-
		ကြို့ပင်ကောက်	၂	မန်ဂျန်ရှား၊ ပိတောက်	၂	၂	၂၃၀	၄၆၀၀	၇	၁၀၀၀	၃၀၀၀	-
		ဇီးကုန်း	၂	သင်းဝင်၊ထောက်ကြံ့	၂	၈	၃၈၀	၇၆၀၀	၇၁	၅၀၀၀	၁၅၀၀၀	-
		နတ်တလင်း	၂	ယူကလစ်	၂	၁၇	၅၀၀	၁၀၀၀၀	၁၇	၃၅၀၀	၁၀၅၀၀	-
	ပေါင်း		၁၄		၁၄	၆၉	၃၈၉၀	၇၇၈၀၀	၁၈၈	၂၁၀၀၀	၆၃၀၀၀	
၁	၂၀၁၇-၂၀၁၈	သာယာဝတီ	၂	ကျွန်း၊ မယ်ဇလီ	၂	၄	၉၀၀	၁၈၀၀၀	၄	၁၅၀၀	၄၅၀၀	-
		လက်ပံတန်း	၂	မြန်မာကုက္ကိုလ်	၂	၅	၅၀၀	၁၀၀၀၀	၄၃	၅၀၀၀	၁၅၀၀၀	-
		မင်းလှ	၂	ယင်းမာ၊စိန်ပန်းလေး	၂	၁၅	၇၀၀	၁၄၀၀၀	၂၃	၂၀၀၀	၆၀၀၀	-
		အုတ်ဖို	၂	ပျဉ်းကတိုး၊ မဟော်ဂနီ	၂	၁၈	၆၈၀	၁၃၆၀၀	၂၃	၃၀၀၀	၉၀၀၀	-
		ကြို့ပင်ကောက်	၂	မန်ဂျန်ရှား၊ ပိတောက်	၂	၂	၂၃၀	၄၆၀၀	၇	၁၀၀၀	၃၀၀၀	-
		ဇီးကုန်း	၂	သင်းဝင်၊ထောက်ကြံ့	၂	၈	၃၈၀	၇၆၀၀	၇၁	၅၀၀၀	၁၅၀၀၀	-
		နတ်တလင်း	၂	ယူကလစ်	၂	၁၇	၅၀၀	၁၀၀၀၀	၁၇	၃၅၀၀	၁၀၅၀၀	-
	ပေါင်း		၁၄		၁၄	၆၉	၃၈၉၀	၇၇၈၀၀	၁၈၈	၂၁၀၀၀	၆၃၀၀၀	

ဇစ်မြစ်-သာယာဝတီခရိုင်၊သစ်တောဦးစီးဌာန။

သာယာဝတီခရိုင်အတွင်းရှိကျေးလက်အိမ်ယာထူထောင်ရေးကျေးရွာပိုင်သစ်တောစိုက်ခင်းတည်ထောင်မည့်စာရင်း

ဇယား(၂-၃-၁-၃)(က)

စဉ်	တည် ထောင် မည့်ခုနှစ်	မြို့နယ်	တစ်ရွာ(၁)ဧကစိုက်ခင်း			တစ်အိမ်ထောင်ယူကလစ်(၂၀)ပင်			တစ်အိမ်ထောင် ကျွန်း(၃)ပင်			မှတ်ချက်
			ကျေးရွာပေါင်း	သစ်မျိုး	ဧက	ကျေးရွာပေါင်း	အိမ်ထောင်စုပေါင်း	ပင်ရေ	ကျေးရွာပေါင်း	အိမ်ထောင်စုပေါင်း	ပင်ရေ	
၁	၂	၃	၄	၅	၆	၇	၈	၉	၁၀	၁၁	၁၂	(၁၃)
၁	၂၀၁၈-၂၀၁၉	သာယာဝတီ	၂	ကျွန်း၊ မယ်ဇလီ	၂	၄	၉၀၀	၁၈၀၀၀	၄	၁၅၀၀	၄၅၀၀	-
		လက်ပံတန်း	၂	မြန်မာကုက္ကိုလ်	၂	၅	၅၀၀	၁၀၀၀၀	၄၃	၅၀၀၀	၁၅၀၀၀	-
		မင်းလှ	၂	ယင်းမာ၊စိန်ပန်းလေး	၂	၁၅	၇၀၀	၁၄၀၀၀	၂၃	၂၀၀၀	၆၀၀၀	-
		အုတ်ဖို	၂	ပျဉ်းကတိုး၊ မဟော်ဂနီ	၂	၁၈	၆၈၀	၁၃၆၀၀	၂၃	၃၀၀၀	၉၀၀၀	-
		ကြို့ပင်ကောက်	၂	မန်ဂျန်ရှား၊ ပိတောက်	၂	၂	၂၃၀	၄၆၀၀	၇	၁၀၀၀	၃၀၀၀	-
		ဇီးကုန်း	၂	သင်းဝင်၊ထောက်ကြံ့	၂	၈	၃၈၀	၇၆၀၀	၇၁	၅၀၀၀	၁၅၀၀၀	-
		နတ်တလင်း	၂	ယူကလစ်	၂	၁၇	၅၀၀	၁၀၀၀၀	၁၇	၃၅၀၀	၁၀၅၀၀	-
	ပေါင်း		**၁၄**		**၁၄**	**၆၉**	**၃၈၉၀**	**၇၇၈၀၀**	**၁၈၈**	**၂၁၀၀၀**	**၆၃၀၀၀**	
၁	၂၀၁၉-၂၀၂၀	သာယာဝတီ	၂	ကျွန်း၊ မယ်ဇလီ	၂	၄	၉၀၀	၁၈၀၀၀	၄	၁၅၀၀	၄၅၀၀	-
		လက်ပံတန်း	၂	မြန်မာကုက္ကိုလ်	၂	၅	၅၀၀	၁၀၀၀၀	၄၃	၅၀၀၀	၁၅၀၀၀	-
		မင်းလှ	၂	ယင်းမာ၊စိန်ပန်းလေး	၂	၁၅	၇၀၀	၁၄၀၀၀	၂၃	၂၀၀၀	၆၀၀၀	-
		အုတ်ဖို	၂	ပျဉ်းကတိုး၊ မဟော်ဂနီ	၂	၁၈	၆၈၀	၁၃၆၀၀	၂၃	၃၀၀၀	၉၀၀၀	-
		ကြို့ပင်ကောက်	၂	မန်ဂျန်ရှား၊ ပိတောက်	၂	၂	၂၃၀	၄၆၀၀	၇	၁၀၀၀	၃၀၀၀	-
		ဇီးကုန်း	၂	သင်းဝင်၊ထောက်ကြံ့	၂	၈	၃၈၀	၇၆၀၀	၇၁	၅၀၀၀	၁၅၀၀၀	-
		နတ်တလင်း	၂	ယူကလစ်	၂	၁၇	၅၀၀	၁၀၀၀၀	၁၇	၃၅၀၀	၁၀၅၀၀	-
	ပေါင်း		**၁၄**		**၁၄**	**၆၉**	**၃၈၉၀**	**၇၇၈၀၀**	**၁၈၈**	**၂၁၀၀၀**	**၆၃၀၀၀**	

ဇစ်မြစ်-သာယာဝတီခရိုင်၊သစ်တောဦးစီးဌာန။

သာယာဝတီခရိုင်အတွင်းရှိကျေးလက်အိမ်ယာထူထောင်ရေးကျေးရွာပိုင်သစ်တောစိုက်ခင်းတည်ထောင်မည့်စာရင်း

ဇယား(၂-၃-၁-၃)(က)

စဉ်	တည် ထောင် မည့်ခုနှစ်	မြို့နယ်	တစ်ရွာ(၁)ကေစိုက်ခင်း			တစ်အိမ်ထောင်ယူကလစ်(၂၀)ပင်			တစ်အိမ်ထောင် ကျွန်း(၃)ပင်			မှတ်ချက်
			ကျေးရွာပေါင်း	သစ်မျိုး	ကေ	ကျေးရွာပေါင်း	အိမ်ထောင်စုပေါင်း	ပင်ရေ	ကျေးရွာပေါင်း	အိမ်ထောင်စုပေါင်း	ပင်ရေ	
၁	၂	၃	၄	၅	၆	၇	၈	၉	၁၀	၁၁	၁၂	၁၃
၁	၂၀၂၀-၂၀၂၁	သာယာဝတီ	၂	ကျွန်း၊ မယ်ဇလီ	၂	၄	၉၀၀	၁၈၀၀၀	၄	၁၅၀၀	၄၅၀၀	-
		လက်ပံတန်း	၂	မြန်မာကုက္ကိုလ်	၂	၅	၅၀၀	၁၀၀၀၀	၄၃	၅၀၀၀	၁၅၀၀၀	-
		မင်းလှ	၂	ယင်းမာ၊စိန်ပန်းလေး	၂	၁၅	၇၀၀	၁၄၀၀၀	၂၃	၂၀၀၀	၆၀၀၀	-
		အုတ်ဖို	၂	ပျဉ်းကတိုး၊ မဟော်ဂနီ	၂	၁၈	၆၈၀	၁၃၆၀၀	၂၃	၃၀၀၀	၉၀၀၀	-
		ကြို့ပင်ကောက်	၂	မန်ဂျန်ရှား၊ ပိတောက်	၂	၂	၂၃၀	၄၆၀၀	၇	၁၀၀၀	၃၀၀၀	-
		ဇီးကုန်း	၂	သင်းဝင်၊ထောက်ကြံ့	၂	၈	၃၈၀	၇၆၀၀	၇၁	၅၀၀၀	၁၅၀၀၀	-
		နတ်တလင်း	၂	ယူကလစ်	၂	၁၇	၅၀၀	၁၀၀၀၀	၁၇	၃၅၀၀	၁၀၅၀၀	-
	ပေါင်း		၁၄		၁၄	၆၉	၃၈၉၀	၇၇၈၀၀	၁၈၈	၂၁၀၀၀	၆၃၀၀၀	
၁	၂၀၂၁-၂၀၂၂	သာယာဝတီ	၂	ကျွန်း၊ မယ်ဇလီ	၂	၄	၉၀၀	၁၈၀၀၀	၄	၁၅၀၀	၄၅၀၀	-
		လက်ပံတန်း	၂	မြန်မာကုက္ကိုလ်	၂	၅	၅၀၀	၁၀၀၀၀	၄၃	၅၀၀၀	၁၅၀၀၀	-
		မင်းလှ	၂	ယင်းမာ၊စိန်ပန်းလေး	၂	၁၅	၇၀၀	၁၄၀၀၀	၂၃	၂၀၀၀	၆၀၀၀	-
		အုတ်ဖို	၂	ပျဉ်းကတိုး၊ မဟော်ဂနီ	၂	၁၈	၆၈၀	၁၃၆၀၀	၂၃	၃၀၀၀	၉၀၀၀	-
		ကြို့ပင်ကောက်	၂	မန်ဂျန်ရှား၊ ပိတောက်	၂	၂	၂၃၀	၄၆၀၀	၇	၁၀၀၀	၃၀၀၀	-
		ဇီးကုန်း	၂	သင်းဝင်၊ထောက်ကြံ့	၂	၈	၃၈၀	၇၆၀၀	၇၁	၅၀၀၀	၁၅၀၀၀	-
		နတ်တလင်း	၂	ယူကလစ်	၂	၁၇	၅၀၀	၁၀၀၀၀	၁၇	၃၅၀၀	၁၀၅၀၀	-
	ပေါင်း		၁၄		၁၄	၆၉	၃၈၉၀	၇၇၈၀၀	၁၈၈	၂၁၀၀၀	၆၃၀၀၀	

ဇစ်မြစ်-သာယာဝတီခရိုင်၊သစ်တောဦးစီးဌာန။

သာယာဝတီခရိုင်အတွင်းရှိကျေးလက်အိမ်ယာထူထောင်ရေးကျေးရွာပိုင်သစ်တောစိုက်ခင်းတည်ထောင်မည့်စာရင်း

ဇယား(၂-၃-၁-၃)(က)

စဉ်	တည် ထောင် မည့်ခုနှစ်	မြို့နယ်	တစ်ရွာ(၁)ဧကစိုက်ခင်း			တစ်အိမ်ထောင်ယူကလစ်(၂၀)ပင်			တစ်အိမ်ထောင် ကျွန်း(၃)ပင်			မှတ်ချက်
			ကျေးရွာပေါင်း	သစ်မျိုး	ဧက	ကျေးရွာပေါင်း	အိမ်ထောင်စုပေါင်း	ပင်ရေ	ကျေးရွာပေါင်း	အိမ်ထောင်စုပေါင်း	ပင်ရေ	
၁	၂	၃	၄	၅	၆	၇	၈	၉	၁၀	၁၁	၁၂	၁၃
၁	၂၀၂၂-၂၀၂၃	သာယာဝတီ	၂	ကျွန်း၊ မယ်ဇလီ	၂	၄	၉၀၀	၁၈၀၀၀	၄	၁၅၀၀	၄၅၀၀	-
		လက်ပံတန်း	၂	မြန်မာကုက္ကိုလ်	၂	၅	၅၀၀	၁၀၀၀၀	၄၃	၅၀၀၀	၁၅၀၀၀	-
		မင်းလှ	၂	ယင်းမာ၊စိန်ပန်းလေး	၂	၁၅	၇၀၀	၁၄၀၀၀	၂၃	၂၀၀၀	၆၀၀၀	-
		အုတ်ဖို	၂	ပျဉ်းကတိုး၊ မဟော်ဂနီ	၂	၁၈	၆၈၀	၁၃၆၀၀	၂၃	၃၀၀၀	၉၀၀၀	-
		ကြို့ပင်ကောက်	၂	မန်ကျည်းရှား၊ ပိတောက်	၂	၂	၂၃၀	၄၆၀၀	၇	၁၀၀၀	၃၀၀၀	-
		ဇီးကုန်း	၂	သင်းဝင်၊ထောက်ကြံ့	၂	၈	၃၈၀	၇၆၀၀	၇၁	၅၀၀၀	၁၅၀၀၀	-
		နတ်တလင်း	၂	ယူကလစ်	၂	၁၇	၅၀၀	၁၀၀၀၀	၁၇	၃၅၀၀	၁၀၅၀၀	-
	ပေါင်း		၁၄		၁၄	၆၉	၃၈၉၀	၇၇၈၀၀	၁၈၈	၂၁၀၀၀	၆၃၀၀၀	
၁	၂၀၂၃-၂၀၂၄	သာယာဝတီ	၂	ကျွန်း၊ မယ်ဇလီ	၂	၄	၉၀၀	၁၈၀၀၀	၄	၁၅၀၀	၄၅၀၀	-
		လက်ပံတန်း	၂	မြန်မာကုက္ကိုလ်	၂	၅	၅၀၀	၁၀၀၀၀	၄၃	၅၀၀၀	၁၅၀၀၀	-
		မင်းလှ	၂	ယင်းမာ၊စိန်ပန်းလေး	၂	၁၅	၇၀၀	၁၄၀၀၀	၂၃	၂၀၀၀	၆၀၀၀	-
		အုတ်ဖို	၂	ပျဉ်းကတိုး၊ မဟော်ဂနီ	၂	၁၈	၆၈၀	၁၃၆၀၀	၂၃	၃၀၀၀	၉၀၀၀	-
		ကြို့ပင်ကောက်	၂	မန်ကျည်းရှား၊ ပိတောက်	၂	၂	၂၃၀	၄၆၀၀	၇	၁၀၀၀	၃၀၀၀	-
		ဇီးကုန်း	၂	သင်းဝင်၊ထောက်ကြံ့	၂	၈	၃၈၀	၇၆၀၀	၇၁	၅၀၀၀	၁၅၀၀၀	-
		နတ်တလင်း	၂	ယူကလစ်	၂	၁၇	၅၀၀	၁၀၀၀၀	၁၇	၃၅၀၀	၁၀၅၀၀	-
	ပေါင်း		၁၄		၁၄	၆၉	၃၈၉၀	၇၇၈၀၀	၁၈၈	၂၁၀၀၀	၆၃၀၀၀	

ဇစ်မြစ်-သာယာဝတီခရိုင်၊သစ်တောဦးစီးဌာန။

သာယာဝတီခရိုင်အတွင်းရှိကျေးလက်အိမ်ယာထူထောင်ရေးကျေးရွာပိုင်သစ်တောစိုက်ခင်းတည်ထောင်မည့်စာရင်း

ဇယား(၂-၃-၁-၃)(က)

စဉ်	တည် ထောင် မည့်ခုနှစ်	မြို့နယ်	တစ်ရွာ(၁)ဧကစိုက်ခင်း			တစ်အိမ်ထောင်ယူကလစ်(၂၀)ပင်			တစ်အိမ်ထောင် ကျွန်း(၃)ပင်			မှတ်ချက်
			ကျေးရွာပေါင်း	သစ်မျိုး	ဧက	ကျေးရွာပေါင်း	အိမ်ထောင်စုပေါင်း	ပင်ရေ	ကျေးရွာပေါင်း	အိမ်ထောင်စုပေါင်း	ပင်ရေ	
၁	၂	၃	၄	၅	၆	၇	၈	၉	၁၀	၁၁	၁၂	၁၃
၁	၂၀၂၄-၂၀၂၅	သာယာဝတီ	၂	ကျွန်း၊ မယ်ဇလီ	၂	၄	၉၀၀	၁၈၀၀၀	၄	၁၅၀၀	၄၅၀၀	-
		လက်ပံတန်း	၂	မြန်မာကုက္ကိုလ်	၂	၅	၅၀၀	၁၀၀၀၀	၄၃	၅၀၀၀	၁၅၀၀၀	-
		မင်းလှ	၂	ယင်းမာ၊စိန်ပန်းလေး	၂	၁၅	၇၀၀	၁၄၀၀၀	၂၃	၂၀၀၀	၆၀၀၀	-
		အုတ်ဖို	၂	ပျဉ်းကတိုး၊ မဟော်ဂနီ	၂	၁၈	၆၈၀	၁၃၆၀၀	၂၃	၃၀၀၀	၉၀၀၀	-
		ကြို့ပင်ကောက်	၂	မန်ကျည်း၊ ပိတောက်	၂	၂	၂၃၀	၄၆၀၀	၇	၁၀၀၀	၃၀၀၀	-
		ဇီးကုန်း	၂	သင်းဝင်၊ထောက်ကြံ့	၂	၈	၃၈၀	၇၆၀၀	၇၁	၅၀၀၀	၁၅၀၀၀	-
		နတ်တလင်း	၂	ယူကလစ်	၂	၁၇	၅၀၀	၁၀၀၀၀	၁၇	၃၅၀၀	၁၀၅၀၀	-
	ပေါင်း		၁၄		၁၄	၆၉	၃၈၉၀	၇၇၈၀၀	၁၈၈	၂၁၀၀၀	၆၃၀၀၀	
၁	၂၀၂၅-၂၀၂၆	သာယာဝတီ	၂	ကျွန်း၊ မယ်ဇလီ	၂	၄	၉၀၀	၁၈၀၀၀	၄	၁၅၀၀	၄၅၀၀	-
		လက်ပံတန်း	၂	မြန်မာကုက္ကိုလ်	၂	၅	၅၀၀	၁၀၀၀၀	၄၃	၅၀၀၀	၁၅၀၀၀	-
		မင်းလှ	၂	ယင်းမာ၊စိန်ပန်းလေး	၂	၁၅	၇၀၀	၁၄၀၀၀	၂၃	၂၀၀၀	၆၀၀၀	-
		အုတ်ဖို	၂	ပျဉ်းကတိုး၊ မဟော်ဂနီ	၂	၁၈	၆၈၀	၁၃၆၀၀	၂၃	၃၀၀၀	၉၀၀၀	-
		ကြို့ပင်ကောက်	၂	မန်ကျည်း၊ ပိတောက်	၂	၂	၂၃၀	၄၆၀၀	၇	၁၀၀၀	၃၀၀၀	-
		ဇီးကုန်း	၂	သင်းဝင်၊ထောက်ကြံ့	၂	၈	၃၈၀	၇၆၀၀	၇၁	၅၀၀၀	၁၅၀၀၀	-
		နတ်တလင်း	၂	ယူကလစ်	၂	၁၇	၅၀၀	၁၀၀၀၀	၁၇	၃၅၀၀	၁၀၅၀၀	-
	ပေါင်း		၁၄		၁၄	၆၉	၃၈၉၀	၇၇၈၀၀	၁၈၈	၂၁၀၀၀	၆၃၀၀၀	

ဇစ်မြစ်-သာယာဝတီခရိုင်၊သစ်တောဦးစီးဌာန။

သာယာဝတီခရိုင်အတွင်းရှိ ကျေးလက်အိမ်ရာထူထောင်ရေး ကျေးရွာပိုင်တစ်ရွာ(၁)ဧကသစ်တောစိုက်ခင်းများ
တည်ထောင်ပြီးစာရင်း

ဇယား(၂-၃-၁-၃)ခ

စဉ်	တည်ထောင်သည့်ခုနှစ်	မြို့နယ်	တစ်ရွာ(၁)ဧကစိုက်ခင်းကျေးရွာများ	စုစုပေါင်း	
				ကျေးရွာ	ဧက
၁	၂	၃	၄	၅	၆
၁	၂၀၀၈-၂၀၀၉	သာယာဝတီ	သဲဖြူ	၁	၁
			မရမ်းအင်း	၁	၁
			လှည်းလမ်းကူး	၁	၁
		လက်ပံတန်း	နဘဲကွင်း	၂.၅၀	၂.၅၀
		မင်းလှ	လှည်းပြင်တင်	၁	၁
			ဘန့်ဘွေးကုန်း	၁	၁
			ကျောင်းရွာ	၁	၁
			စမ်းဘုတ်	၁	၁
			ရွှေဝါမြိုင်	၁	၁
		အုတ်ဖို	ထောက်ကြကွင်း	၁	၁
			ဂုန်းညင်းတန်း	၁	၁
			ဘိုကုန်း	၁	၁
			ဘုတ်သိုး	၁	၁
			အရှေ့ဒီးဒူပင်	၁	၁
			အနောက်ဒီးဒူပင်	၁	၁
			အိုးသည်ကုန်း	၁	၁
			ရွာသစ်	၁	၁
			မင်းလှကြီး	၁	၁

သာယာဝတီခရိုင်အတွင်းရှိ ကျေးလက်အိမ်ရာထူထောင်ရေး ကျေးရွာပိုင်တစ်ရွာ(၁)ဧကသစ်တောစိုက်ခင်းများ တည်ထောင်ပြီးစာရင်း

ဇယား(၂-၃-၁-၃)ခ

စဉ်	တည်ထောင်သည့်ခုနှစ်	မြို့နယ်	တစ်ရွာ(၁)ဧကစိုက်ခင်းကျေးရွာများ	စုစုပေါင်း	
				ကျေးရွာ	ဧက
၁	၂	၃	၄	၅	၆
၁	၂၀၀၈-၂၀၀၉	အုတ်ဖို	ကန်သာယာ	၁	၁
		ကြို့ပင်ကောက်	အောင်ချမ်းသာ	၁	၁
		ဇီးကုန်း	ရွှေဖလား	၁	၁
		နတ်တလင်း	အောင်မြန်မာ(၂)	၁	၁
			လေအိမ်စု	၁	၁
			စမ်းကြီး(ဘော်ဘင်-၇၇)	၁	၁
			လဲတော	၁	၁
			ညဏ်လည်(တောင်ညို-၂၆)	၁	၁
			ပျဉ်ပုံ(တောင်ညို-၆၇)	၁	၁
			ကျွဲမအိုင်(တောင်ညို-၉၀)	၁	၁
			သစ်လုံး(ဘော်ဘင်-၅၃)	၁	၁
			ညဏ်လည်(တောင်ညို-၁၄၄)	၁	၁
	၂၀၀၈-၂၀၀၉		**စုစုပေါင်း**	**၁၂**	**၁၂**
၂	၂၀၀၉-၂၀၁၀	သာယာဝတီ	ရွာကြီးကုန်း	၁	၁
			ကျောင်းစု	၁	၁
			သစ်ချ	၁	၁
			သုံးဒေါင့်ကန်	၁	၁

သာယာဝတီခရိုင်အတွင်းရှိ ကျေးလက်အိမ်ရာထူထောင်ရေး ကျေးရွာပိုင်တစ်ရွာ(၁)ကေသစ်တောစိုက်ခင်းများ

တည်ထောင်ပြီးစာရင်း

ဇယား(၂-၃-၁-၃)ခ

စဉ်	တည်ထောင်သည့်ခုနှစ်	မြို့နယ်	တစ်ရွာ(၁)ကေစိုက်ခင်းကျေးရွာများ	စုစုပေါင်း	
				ကျေးရွာ	ကေ
၁	၂	၃	၄	၅	၆
၂	၂၀၀၉-၂၀၁၀	သာယာဝတီ	ချောင်းသုံးခွ	၁	၁
			ဇိမ်ဇာ	၁	၁
			စမ်းတွင်း	၁	၁
			သာယာအေး	၁	၁
			သင်တောရိုး	၁	၁
			ဇလုပ်	၁	၁
			ကျွဲသတ်	၁	၁
			ဒူးတို	၁	၁
			သရက်ကုန်း	၁	၁
			မဒေါ	၁	၁
			ဗေဒင်ကုန်း	၁	၁
			ကြပ်ချောင်း	၁	၁
			သစ်ရာကုန်း	၁	၁
			ကွင်းကြီး	၁	၁
			ဒါးဘီး	၁	၁
			ညောင်ကောက်ကွေး	၁	၁
			ဇရပ်ကြီး	၁	၁

သာယာဝတီခရိုင်အတွင်းရှိ ကျေးလက်အိမ်ရာထူထောင်ရေး ကျေးရွာပိုင်တစ်ရွာ(၁)ကေသစ်တောစိုက်ခင်းများ
တည်ထောင်ပြီးစာရင်း

ဇယား(၂-၃-၁-၃)ခ

စဉ်	တည်ထောင်သည့်ခုနှစ်	မြို့နယ်	တစ်ရွာ(၁)ကေစိုက်ခင်းကျေးရွာများ	စုစုပေါင်း	
				ကျေးရွာ	ကေ
၁	၂	၃	၄	၅	၆
၂	၂၀၀၉-၂၀၁၀	သာယာဝတီ	မြစ်အင်းကုန်း	၁	၁
			ကမ်းပြို	၁	၁
			ရေကျော်	၁	၁
			ကျေးလူး	၁	၁
			ရေတွင်းကုန်း	၁	၁
			သာယာကုန်း	၁	၁
			အောက်လက်ပံခုန်	၁	၁
			ညောင်နီကုန်း	၁	၁
			-	၁	၁
			ဘိုကုန်း	၁	၁
			ရေကျော်	၁	၁
			ကြို့ကုန်း	၁	၁
			ဘုတရာ	၁	၁
			ချမ်းသာကုန်း	၁	၁
			ချီကြီးကွင်း	၁	၁
			စည်ပင်	၁	၁
			သိုက်တော	၁	၁

သာယာဝတီခရိုင်အတွင်းရှိ ကျေးလက်အိမ်ရာထူထောင်ရေး ကျေးရွာပိုင်တစ်ရွာ(၁)ဧကသစ်တောစိုက်ခင်းများ
တည်ထောင်ပြီးစာရင်း

ဇယား(၂-၃-၁-၃)ခ

စဉ်	တည်ထောင်သည့်ခုနှစ်	မြို့နယ်	တစ်ရွာ(၁)ဧကစိုက်ခင်းကျေးရွာများ	စုစုပေါင်း	
				ကျေးရွာ	ဧက
၁	၂	၃	၄	၅	၆
၂	၂၀၀၉-၂၀၁၀	သာယာဝတီ	ဂဋ္ဌုန်လိုက်	၁	၁
			ကုက္ကိုင်း	၁	၁
			မရမ်းအင်း(လှည်းလမ်းကူး)	၁	၁
			ဘိုကြီးကုန်း	၁	၁
			ကမ်းနီ	၁	၁
			ရွှေလောင်းကန်	၁	၁
			လှည်းလမ်းကူး	၁	၁
			ကျောင်းညှာကုန်း	၁	၁
			တောင်စလဲ	၁	၁
			ကိုပင်ရိုး	၁	၁
			စီနှစ်ခွ	၁	၁
			ဖားရွှေကျော်	၁	၁
			ရေတိုက်	၁	၁
			ရွှေညောင်ပင်	၁	၁
			အင်းကောက်ကြီး	၁	၁
			ဆင်စခန်း	၁	၁
			ကျောက်တွင်း	၁	၁

သာယာဝတီခရိုင်အတွင်းရှိ ကျေးလက်အိမ်ရာထူထောင်ရေး ကျေးရွာပိုင်တစ်ရွာ(၁)ကေသစ်တောစိုက်ခင်းများ တည်ထောင်ပြီးစာရင်း

ဇယား(၂-၃-၁-၃)ခ

စဉ်	တည်ထောင်သည့်ခုနှစ်	မြို့နယ်	တစ်ရွာ(၁)ကေစိုက်ခင်းကျေးရွာများ	စုစုပေါင်း	
				ကျေးရွာ	ကေ
၁	၂	၃	၄	၅	၆
၂	၂၀၀၉-၂၀၁၀	လက်ပံတန်း	ရေငံ	၁	၁
			စီတုံး	၁	၁
			တောင်ပေါ်စု	၁	၁
			သရက်တော	၁	၁
			ငှက်ပျောတုံး	၁	၁
			ကညင်ပင်စမ်း	၁	၁
		လက်ပံတန်း	ဆင်တလင်း	၁	၁
			ထန်းပင်ချောင်	၁	၁
			မအူတန်း	၁	၁
			အုတ်ဖိုစု	၁	၁
			ဇရပ်	၁	၁
			ဇပ်မ	၁	၁
			ငှက်သိုက်	၁	၁
			သရောင်းပြင်	၁	၁
			ကြေးအင်း	၁	၁
			ထိန်ပင်အင်း	၁	၁
			သဲကောစု	၁	၁

သာယာဝတီခရိုင်အတွင်းရှိ ကျေးလက်အိမ်ရာထူထောင်ရေး ကျေးရွာပိုင်တစ်ရွာ(၁)ကေသစ်တောစိုက်ခင်းများ

တည်ထောင်ပြီးစာရင်း

ဇယား(၂-၃-၁-၃)ခ

စဉ်	တည်ထောင်သည့်ခုနှစ်	မြို့နယ်	တစ်ရွာ(၁)ကေစိုက်ခင်းကျေးရွာများ	စုစုပေါင်း	
				ကျေးရွာ	ကေ
၁	၂	၃	၄	၅	၆
၂	၂၀၀၉-၂၀၁၀	လက်ပံတန်း	မကျီးကွင်းအရှေ့စု	၁	၁
			မကျီးကွင်းအနောက်စု	၁	၁
			ရေလျှံမြန်မာစု	၁	၁
			ရေလျှံကရင်စု	၁	၁
			ရွှေဘိုစု	၁	၁
			ဂရုံစုံပြ	၁	၁
			မြေစီး	၁	၁
			ထောက်ကြံ့ကွင်း	၁	၁
			လှူတော်စု	၁	၁
			သဲကောစု	၁	၁
			ဖိုးခေါင်စု	၁	၁
			ကွမ်းခြံ	၁	၁
			ကျေးနီ	၁	၁
			ကျွန်းကလေး	၁	၁
			ကျွဲနှစ်ဓါ	၁	၁
			သာလိကာ	၁	၁
			ရွှေညောင်ပင်	၁	၁

သာယာဝတီခရိုင်အတွင်းရှိ ကျေးလက်အိမ်ရာထူထောင်ရေး ကျေးရွာပိုင်တစ်ရွာ(၁)ကေသစ်တောစိုက်ခင်းများ တည်ထောင်ပြီးစာရင်း

ဇယား(၂-၃-၁-၃)ခ

စဉ်	တည်ထောင်သည့်ခုနှစ်	မြို့နယ်	တစ်ရွာ(၁)ကေစိုက်ခင်းကျေးရွာများ	စုစုပေါင်း	
				ကျေးရွာ	ကေ
၁	၂	၃	၄	၅	၆
၂	၂၀၀၉-၂၀၁၀	လက်ပံတန်း	ကြို့ပင်စခန်း	၁	၁
			ဝါးရုံပင်ဇင်း	၁	၁
			ပဒဲကောရွာ	၁	၁
			ပဒဲကောအရှေ့စု	၁	၁
			သရက်ချောင်း	၁	၁
			သရက်ချောင်းအရှေ့	၁	၁
			မှော်အင်း	၁	၁
			နတ်စင်ကုန်း	၁	၁
			မင်းစု	၁	၁
			လှူစင်ကုန်း	၁	၁
			ကညင်တန်း	၁	၁
			သာယာကုန်း	၁	၁
			ခေါင်းလောင်းတိုင်	၁	၁
			ကမ်းပြိုကြီး'	၁	၁
			ရေနောက်	၁	၁
			ကြို့ပင်သာ	၁	၁

သာယာဝတီခရိုင်အတွင်းရှိ ကျေးလက်အိမ်ရာထူထောင်ရေး ကျေးရွာပိုင်တစ်ရွာ(၁)ဧကေသစ်တောစိုက်ခင်းများ

တည်ထောင်ပြီးစာရင်း

ဇယား(၂-၃-၁-၃)ခ

စဉ်	တည်ထောင်သည့်ခုနှစ်	မြို့နယ်	တစ်ရွာ(၁)ဧကစိုက်ခင်းကျေးရွာများ	စုစုပေါင်း	
				ကျေးရွာ	ဧက
၁	၂	၃	၄	၅	၆
၂	၂၀၀၉-၂၀၁၀	မင်းလှ	ဦးတို	၁	၁
			ဂင်း ဒိတ်ကုန်း	၁	၁
			ကြို့ကုန်း(ရှေ့+နောက်)	၁	၁
			ကြို့ကုန်း	၁	၁
			ကြို့ကုန်း	၁	၁
			ကြို့ကုန်း	၁	၁
			အောက်ကိုင်း	၁	၁
			အုန်းနဲ့ချောင်း	၁	၁
			အင်းမတန်း	၁	၁
			ပန်းတော	၁	၁
			လက်ဆက်	၁	၁
			ဘန့်ဘွေးကုန်း	၁	၁
			ဟိုင်းရှူး	၁	၁
			စိန့်ကန့်လန့်(ရှေ့)	၁	၁
			စိန့်ကန့်လန့်(နောက်)	၁	၁
			ရှမ်းစု	၁	၁
			စစ်ပြန်ကွင်း	၁	၁

သာယာဝတီခရိုင်အတွင်းရှိ ကျေးလက်အိမ်ရာထူထောင်ရေး ကျေးရွာပိုင်တစ်ရွာ(၁)ဧကသစ်တောစိုက်ခင်းများ

တည်ထောင်ပြီးစာရင်း

ဇယား(၂-၃-၁-၃)ခ

စဉ်	တည်ထောင်သည့်ခုနှစ်	မြို့နယ်	တစ်ရွာ(၁)ဧကစိုက်ခင်းကျေးရွာများ	စုစုပေါင်း	
				ကျေးရွာ	ဧက
၁	၂	၃	၄	၅	၆
၂	၂၀၀၉-၂၀၁၀	မင်းလှ	လှည်းပြင်တင်	၁	၁
			ဘုရားကွင်း	၁	၁
			အောင်ဆန်းမြိုင်	၁	၁
			စမ်းကြီး	၁	၁
			မုက္ခာ	၁	၁
			ဘွတ်စိန်ပု	၁	၁
			ကျောင်းရွာ	၁	၁
			ဝက်လှကြီး	၁	၁
			ရွှေဝါမြိုင်	၁	၁
			သင်အိုင်(အရှေ့)	၁	၁
			စစ်ကွင်း	၁	၁
			ရွာမ	၁	၁
			ဗိုလ်တစ်ထောင်	၁	၁
			ဖားလေးကွင်း(အနောက်)	၁	၁
			ဘန့်ဘွေးပင်	၁	၁
			စမ်းဘုတ်	၁	၁
			ဆားချောင်းလေး	၁	၁

သာယာဝတီခရိုင်အတွင်းရှိ ကျေးလက်အိမ်ရာထူထောင်ရေး ကျေးရွာပိုင်တစ်ရွာ(၁)ဧကသစ်တောစိုက်ခင်းများ

တည်ထောင်ပြီးစာရင်း

ဇယား(၂-၃-၁-၃)ခ

စဉ်	တည်ထောင်သည့်ခုနှစ်	မြို့နယ်	တစ်ရွာ(၁)ဧကစိုက်ခင်းကျေးရွာများ	စုစုပေါင်း	
				ကျေးရွာ	ဧက
၁	၂	၃	၄	၅	၆
၂	၂၀၀၉-၂၀၁၀	မင်းလှ	ဝက်လှလေး	၁	၁
			စီတုန်း	၁	၁
			ညောင်ပင်သာ	၁	၁
			ကျွဲမကိုင်း	၁	၁
			ကန်ကလေး	၁	၁
			ဇီးပင်	၁	၁
			တော်ပြင်	၁	၁
			နတ်မှောက်	၁	၁
			ဘုံဘုံအိုင်	၁	၁
			ဖုတ်လူး	၁	၁
			ဗျက်ကြီး'	၁	၁
			ငလှစမ်း	၁	၁
			မင်းကြီး	၁	၁
			အလယ်ရှာ	၁	၁
			ရေကင်း	၁	၁
			ကနစို	၁	၁

သာယာဝတီခရိုင်အတွင်းရှိ ကျေးလက်အိမ်ရာထူထောင်ရေး ကျေးရွာပိုင်တစ်ရွာ(၁)ကေသစ်တောစိုက်ခင်းများ
တည်ထောင်ပြီးစာရင်း

ဇယား(၂-၃-၁-၃)ခ

စဉ်	တည်ထောင်သည့်ခုနှစ်	မြို့နယ်	တစ်ရွာ(၁)ကေစိုက်ခင်းကျေးရွာများ	စုစုပေါင်း	
				ကျေးရွာ	ကေ
၁	၂	၃	၄	၅	၆
၂	၂၀၀၉-၂၀၁၀	အုတ်ဖို	သရက်ပင်ဆိပ်(ရှေ့)	၁	၁
			သဖန်ပင်ဆိပ်	၁	၁
			သဲကော်	၁	၁
			ထွန်းလှကွင်း	၁	၁
			အိုင်ကြီးဒေါင်	၁	၁
			ချောင်းဝ(ဂျီ)	၁	၁
			ကရင်ကွင်း	၁	၁
			ဇီးကုန်းလေး	၁	၁
			ဇီးဖြူကွင်း	၁	၁
			တိမ်မြုပ်	၁	၁
			တိမ်မြုပ်(ရှေ့)	၁	၁
			ဘန့်ဘွေးကုန်း	၁	၁
			ယာဉ်သွားတန်း	၁	၁
			ရေတာ	၁	၁
			ဆီဆုံကုန်း	၁	၁
			အောင်သုခ	၁	၁
			အေးမြသာယာ	၁	၁

သာယာဝတီခရိုင်အတွင်းရှိ ကျေးလက်အိမ်ရာထူထောင်ရေး ကျေးရွာပိုင်တစ်ရွာ(၁)ဧကေသစ်တောစိုက်ခင်းများ
တည်ထောင်ပြီးစာရင်း

ဇယား(၂-၃-၁-၃)ခ

စဉ်	တည်ထောင်သည့်ခုနှစ်	မြို့နယ်	တစ်ရွာ(၁)ဧကစိုက်ခင်းကျေးရွာများ	စုစုပေါင်း	
				ကျေးရွာ	ဧက
၁	၂	၃	၄	၅	၆
၂	၂၀၀၉-၂၀၁၀	အုတ်ဖို	ကျွန်းစီ	၁	၁
			ဆတ်ပုတ်	၁	၁
			လေးတဲ	၁	၁
			ရှမ်းရွာ	၁	၁
			ခတ်ချိုကွင်း	၁	၁
			တဃ်ပင်ကျော	၁	၁
			အင်ပင်လှ	၁	၁
			ရွာသစ်	၁	၁
			ညောင်ကုန်း	၁	၁
			ဘလား	၁	၁
			ဆည်ရွာ	၁	၁
			မိချောင်းတင်	၁	၁
			လင်းနေစမ်း	၁	၁
			ကွေ့တောက်စမ်း	၁	၁
			ထန်းပင်ကုန်း	၁	၁
			ရွာသာကုန်း	၁	၁
			စိန်ပတ်လည်	၁	၁

သာယာဝတီခရိုင်အတွင်းရှိ ကျေးလက်အိမ်ရာထူထောင်ရေး ကျေးရွာပိုင်တစ်ရွာ(၁)ကေသစ်တောစိုက်ခင်းများ
တည်ထောင်ပြီးစာရင်း

ဇယား(၂-၃-၁-၃)ခ

စဉ်	တည်ထောင်သည့်ခုနှစ်	မြို့နယ်	တစ်ရွာ(၁)ကေစိုက်ခင်းကျေးရွာများ	စုစုပေါင်း	
				ကျေးရွာ	ကေ
၁	၂	၃	၄	၅	၆
၂	၂၀၀၉-၂၀၁၀	အုတ်ဖို	ဝင်းသရက်	၁	၁
			ကွဲ့တဲကုန်း	၁	၁
			သရက်နှစ်ဖျား	၁	၁
			လိမ်	၁	၁
			ဘုရားကြီးကုန်း	၁	၁
			ပေါင်းတည်စု	၁	၁
			ချောင်းဂွ(ကေ)	၁	၁
			ကျွန်းလှကုန်း	၁	၁
			လက်ပတောာ	၁	၁
			လယ်ဦးစု(နောက်)	၁	၁
			ဝိုင်း	၁	၁
			ကိုင်းတောစု	၁	၁
			ချောင်းစောက်	၁	၁
			ကြို့ကိုးပင်	၁	၁
			ကွဲ့ဖြူမ	၁	၁
			ဖလံပင်	၁	၁

သာယာဝတီခရိုင်အတွင်းရှိ ကျေးလက်အိမ်ရာထူထောင်ရေး ကျေးရွာပိုင်တစ်ရွာ(၁)ကေသစ်တောစိုက်ခင်းများ တည်ထောင်ပြီးစာရင်း

ဇယား(၂-၃-၁-၃)ခ

စဉ်	တည်ထောင်သည့်ခုနှစ်	မြို့နယ်	တစ်ရွာ(၁)ကေစိုက်ခင်းကျေးရွာများ	စုစုပေါင်း	
				ကျေးရွာ	ဧက
၁	၂	၃	၄	၅	၆
၂	၂၀၀၉-၂၀၁၀	ကြို့ပင်ကောက်	ရှားတောကွင်း	၁	၁
			ကြံတောစု	၁	၁
			အောင်ပင်သာကြီး	၁	၁
			အောင်ပင်သာလေး	၁	၁
			ကျွဲဘိ	၁	၁
			အိုးဘိုကုန်း	၁	၁
			မင်းကုန်း	၁	၁
			ကျွန်းကုန်း	၁	၁
			ရှားပင်ထ	၁	၁
			တောင်ကျွန်းကုန်း	၁	၁
			ရေတွင်းဘို	၁	၁
			အုန်းနဲ့ကျောတန်း	၁	၁
			အုန်းနဲ့ကုန်း	၁	၁
			စိတ်ကြည်ကုန်း	၁	၁
			မကျည်းကုန်း	၁	၁
			ကုန်းမြင့်	၁	၁
			ဥက္ကံ	၁	၁

သာယာဝတီခရိုင်အတွင်းရှိ ကျေးလက်အိမ်ရာထူထောင်ရေး ကျေးရွာပိုင်တစ်ရွာ(၁)ကေသစ်တောစိုက်ခင်းများ
တည်ထောင်ပြီးစာရင်း

ဇယား(၂-၃-၁-၃)ခ

စဉ်	တည်ထောင်သည့်ခုနှစ်	မြို့နယ်	တစ်ရွာ(၁)ကေစိုက်ခင်းကျေးရွာများ	စုစုပေါင်း	
				ကျေးရွာ	ဧက
၁	၂	၃	၄	၅	၆
၂	၂၀၀၉-၂၀၁၀	ကြို့ပင်ကောက်	ဥက္ကံကျောင်းစု	၁	၁
			ကျွန်းကုန်း	၁	၁
			ကျွန်းကုန်းကြီး	၁	၁
			ဘုကြီး	၁	၁
			စိုင်ဂေါင်	၁	၁
			လိမ္မင်ကွင်းတောင်	၁	၁
			ဂုမ္ဘကွင်းနောက်စု	၁	၁
			သာယာကုန်း	၁	၁
			မင်းအိုရွာ	၁	၁
			ညောင်ပင်မြင်းစီး	၁	၁
			ဥယျာဉ်ကြီးရှေ့(က)စု	၁	၁
			ဥယျာဉ်ကြီးရွာ	၁	၁
			အောင်ချမ်းသာရွာ	၁	၁
			ရှားစေးဘို	၁	၁
			မအူတန်း	၁	၁
			ကျခတ္တန်း	၁	၁
			လယ်ဦးစု	၁	၁

သာယာဝတီခရိုင်အတွင်းရှိ ကျေးလက်အိမ်ရာထူထောင်ရေး ကျေးရွာပိုင်တစ်ရွာ(၁)ကေသစ်တောစိုက်ခင်းများ

တည်ထောင်ပြီးစာရင်း

ဇယား(၂-၃-၁-၃)ခ

စဉ်	တည်ထောင်သည့်ခုနှစ်	မြို့နယ်	တစ်ရွာ(၁)ကေစိုက်ခင်းကျေးရွာများ	စုစုပေါင်း	
				ကျေးရွာ	ကေ
၁	၂	၃	၄	၅	၆
၂	၂၀၀၉-၂၀၁၀	ကြို့ပင်ကောက်	ရွှေပန်းတော	၁	၁
			ညောင်လှ	၁	၁
			ကျွန်းတော	၁	၁
			အုတ်တွင်းကုန်း	၁	၁
			အေးမကွင်း	၁	၁
			ချောင်းပေါက်	၁	၁
			ကျီစု	၁	၁
			လှေတုန်းရွာ	၁	၁
			စီကောက်ပင်	၁	၁
			သခွတ်ကုန်း	၁	၁
၂	၂၀၀၉-၂၀၁၀	ဇီးကုန်း	ကျွဲသေရွာ	၁	၁
			ကျွဲတဲ	၁	၁
			မှတ်တိုင်	၁	၁
			သရက်ကုန်း	၁	၁
			စိန်ချောင်း	၁	၁
			ရုံးချောင်း	၁	၁
			သခွတ်ပင်	၁	၁

သာယာဝတီခရိုင်အတွင်းရှိ ကျေးလက်အိမ်ရာထူထောင်ရေး ကျေးရွာပိုင်တစ်ရွာ(၁)ကေသစ်တောစိုက်ခင်းများ

တည်ထောင်ပြီးစာရင်း

ဇယား(၂-၃-၁-၃)ခ

စဉ်	တည်ထောင်သည့်ခုနှစ်	မြို့နယ်	တစ်ရွာ(၁)ကေစိုက်ခင်းကျေးရွာများ	စုစုပေါင်း	
				ကျေးရွာ	ကေ
၁	၂	၃	၄	၅	၆
၂	၂၀၀၉-၂၀၁၀	ဇီးကုန်း	ဘော်ပင်	၁	၁
			အောင်စိုးမိုး	၁	၁
			ကျောက်ဖြူ	၁	၁
			မီးကောက်ပင်	၁	၁
			ဒိုးနွယ်	၁	၁
			အောင်သာယာ	၁	၁
			ရွာပိုင်းကြီး	၁	၁
			ရွှေဖလား	၁	၁
			သက္ကယ်ပြင်	၁	၁
			ဘုရားကြီးကုန်း	၁	၁
			ပေါင်းကြီး	၁	၁
			ကြားစု	၁	၁
			ဝွေးပင်ကုန်း	၁	၁
			ချောင်းနားစု	၁	၁
			သက်ကန်	၁	၁
			ချောင်းသာယာ	၁	၁
			ခရုချောင်း	၁	၁

သာယာဝတီခရိုင်အတွင်းရှိ ကျေးလက်အိမ်ရာထူထောင်ရေး ကျေးရွာပိုင်တစ်ရွာ(၁)ကေသစ်တောစိုက်ခင်းများ တည်ထောင်ပြီးစာရင်း

ဇယား(၂-၃-၁-၃)ခ

စဉ်	တည်ထောင်သည့်ခုနှစ်	မြို့နယ်	တစ်ရွာ(၁)ကေစိုက်ခင်းကျေးရွာများ	စုစုပေါင်း	
				ကျေးရွာ	ကေ
၁	၂	၃	၄	၅	၆
၂	၂၀၀၉-၂၀၁၀	ဇီးကုန်း	ရွှေကြိုပင်	၁	၁
			လုံးလှ	၁	၁
			ယင်းမပင်	၁	၁
			ကျွန်းတော	၁	၁
			ရှားဖြူကုန်း	၁	၁
			အုတ်ဖိုစု	၁	၁
			သပြေစိန်	၁	၁
			ဂုံမင်းမြောင်	၁	၁
			စိန်ဘုံသာ	၁	၁
			စမ်းဘို	၁	၁
			လေးမျက်နှာ	၁	၁
			သရက်လှ	၁	၁
			တမံစု	၁	၁
			ညောင်ဝိုင်း	၁	၁
			ချောင်းနားစု	၁	၁
			ဆိပ်ဖူးကျင်း	၁	၁
			ကံကြီး	၁	၁

သာယာဝတီခရိုင်အတွင်းရှိ ကျေးလက်အိမ်ရာထူထောင်ရေး ကျေးရွာပိုင်တစ်ရွာ(၁)ကေသစ်တောစိုက်ခင်းများ

တည်ထောင်ပြီးစာရင်း

ဇယား(၂-၃-၁-၃)ခ

စဉ်	တည်ထောင်သည့်ခုနှစ်	မြို့နယ်	တစ်ရွာ(၁)ကေစိုက်ခင်းကျေးရွာများ	စုစုပေါင်း	
				ကျေးရွာ	ကေ
၁	၂	၃	၄	၅	၆
၂	၂၀၀၉-၂၀၁၀	ဇီးကုန်း	တယ်ပင်ကျော	၁	၁
			ကျွဲတဲ	၁	၁
			ရှမ်းစု	၁	၁
			ကံကလေး	၁	၁
			သစ်ဖြူပင်	၁	၁
			သစ်စင်(၃)ရွာ	၁	၁
			တောမြိုင်စွန်း	၁	၁
			ဘုရားပြို	၁	၁
			ကျွဲကွင်း	၁	၁
			ရေတာရှည်	၁	၁
			ဒေါကျော်	၁	၁
			တမံကြီး	၁	၁
			ချောင်းနား	၁	၁
			သက္ကယ်ကျင်း	၁	၁
			လဲတော	၁	၁
			ဘုတလက်ကုန်း	၁	၁
			ညောင်ကုန်း	၁	၁

သာယာဝတီခရိုင်အတွင်းရှိ ကျေးလက်အိမ်ရာထူထောင်ရေး ကျေးရွာပိုင်တစ်ရွာ(၁)ကေသစ်တောစိုက်ခင်းများ

တည်ထောင်ပြီးစာရင်း

ဇယား(၂-၃-၁-၃)ခ

စဉ်	တည်ထောင်သည့်ခုနှစ်	မြို့နယ်	တစ်ရွာ(၁)ကေစိုက်ခင်းကျေးရွာများ	စုစုပေါင်း	
				ကျေးရွာ	ကေ
၁	၂	၃	၄	၅	၆
၂	၂၀၀၉-၂၀၁၀	နတ်တလင်း	ငှက်ကုန်း	၁	၁
			ကံကလေး	၁	၁
			သရက်ကုန်း	၁	၁
			သာစုကန်	၁	၁
			မြို့ခြ	၁	၁
			သဘွတ်ကြီးတော	၁	၁
			ပန်းတင်ကြီး	၁	၁
			ကုန်းသာ	၁	၁
			ကြို့လေးပင်	၁	၁
			ကျွန်းကုန်း	၁	၁
			နွယ်ခွေ	၁	၁
			ပွတ်စု	၁	၁
			ပွတ်စု(မြောက်)	၁	၁
			မုံရွာကြီး	၁	၁
			ကွေ့ကြီး	၁	၁
			ဘန့်ဘွေးကုန်း	၁	၁
			မကျီးပင်	၁	၁

သာယာဝတီခရိုင်အတွင်းရှိ ကျေးလက်အိမ်ရာထူထောင်ရေး ကျေးရွာပိုင်တစ်ရွာ(၁)ဧကေသစ်တောစိုက်ခင်းများ
တည်ထောင်ပြီးစာရင်း

ဇယား(၂-၃-၁-၃)ခ

စဉ်	တည်ထောင်သည့်ခုနှစ်	မြို့နယ်	တစ်ရွာ(၁)ဧကစိုက်ခင်းကျေးရွာများ	စုစုပေါင်း	
				ကျေးရွာ	ဧက
၁	၂	၃	၄	၅	၆
၂	၂၀၀၉-၂၀၁၀	နတ်တလင်း	ချောင်းကမ်းကြီး	၁	၁
			ကျွန်းလေးပင်	၁	၁
			ညောင်ဝိုင်း	၁	၁
			ကျောက်ခွက်	၁	၁
			ထန်းတော	၁	၁
			လယ်သား	၁	၁
			ကံသုံးဆင့်	၁	၁
			ဆဲကန်	၁	၁
			ပျဉ်ပုံ	၁	၁
			အောက်မယင်း	၁	၁
			ကျောက်စောင်း	၁	၁
			ဉာဏ်လည်	၁	၁
			လက်ပံပင်စု	၁	၁
			တင်ပျဉ်ခွေ	၁	၁
			သဖန်းချောင်းကြီး	၁	၁
			ဘိုကြီးစခန်း	၁	၁
			ကွင်းကျယ်	၁	၁

သာယာဝတီခရိုင်အတွင်းရှိ ကျေးလက်အိမ်ရာထူထောင်ရေး ကျေးရွာပိုင်တစ်ရွာ(၁)ကေသစ်တောစိုက်ခင်းများ

တည်ထောင်ပြီးစာရင်း

ဇယား(၂-၃-၁-၃)ခ

စဉ်	တည်ထောင်သည့်ခုနှစ်	မြို့နယ်	တစ်ရွာ(၁)ကေစိုက်ခင်းကျေးရွာများ	စုစုပေါင်း	
				ကျေးရွာ	ကေ
၁	၂	၃	၄	၅	၆
၂	၂၀၀၉-၂၀၁၀	နတ်တလင်း	သမားထီး	၁	၁
			ညောင်လှ	၁	၁
			ဆင်သေ	၁	၁
			ကြပ်ညို	၁	၁
			နဘဲကုန်း	၁	၁
			ဆီဆုံကုန်း(တောင်)	၁	၁
			ဆီဆုံကုန်း(မြောက်)	၁	၁
			ကံစု(ရွာမ)	၁	၁
			ကံစု(တာစု)	၁	၁
			ရွာသာယာ	၁	၁
			ကွေ့ကြီး	၁	၁
			ညောင်လေးပင်	၁	၁
			ကျောက်မြုပ်	၁	၁
	၂၀၀၉-၂၀၁၀		**စုစုပေါင်း**	**၄၅၉**	**၄၈၀**
၃	၂၀၁၀-၂၀၁၁	သာယာဝတီ	ပြေကြလေးရွာမ	၁	၁
			ဘိုကြီးကုန်း	၁	၁
			လက်ပံကုန်း	၁	၁

သာယာဝတီခရိုင်အတွင်းရှိ ကျေးလက်အိမ်ရာထူထောင်ရေး ကျေးရွာပိုင်တစ်ရွာ(၁)ကေသစ်တောစိုက်ခင်းများ
တည်ထောင်ပြီးစာရင်း

ဇယား(၂-၃-၁-၃)ခ

စဉ်	တည်ထောင်သည့်ခုနှစ်	မြို့နယ်	တစ်ရွာ(၁)ကေစိုက်ခင်းကျေးရွာများ	စုစုပေါင်း	
				ကျေးရွာ	ကေ
၁	၂	၃	၄	၅	၆
၃	၂၀၁၀-၂၀၁၁	သာယာဝတီ	သာယာကုန်း	၁	၁
			ရွာမ	၁	၁
			ချောင်းသုံးခွ	၁	၁
			ကျောက်တွင်း	၁	၁
			စခန်းကြီး	၁	၁
			ဖားအင်း	၁	၁
			ဇိမ်ဇာ	၁	၁
		လက်ပံတန်း	မာလာကာကုန်း	၁	၁
			ကျီးတော	၁	၁
			တာဆိပ်	၁	၁
			သဲကုန်း	၁	၁
			ကြို့ပင်စခန်း	၁	၁
			ဝွေးတောက်ကွင်း	၁	၁
			ရှမ်းသုံးဆယ်စု	၁	၁
			သိုက်ဝါးချောင်း	၁	၁
			လှော်စင်ကုန်း	၁	၁
			ရင်းတိုက်မြောင်	၁	၁

သာယာဝတီခရိုင်အတွင်းရှိ ကျေးလက်အိမ်ရာထူထောင်ရေး ကျေးရွာပိုင်တစ်ရွာ(၁)ဧကသစ်တောစိုက်ခင်းများ
တည်ထောင်ပြီးစာရင်း

ဇယား(၂-၃-၁-၃)ခ

စဉ်	တည်ထောင်သည့်ခုနှစ်	မြို့နယ်	တစ်ရွာ(၁)ဧကစိုက်ခင်းကျေးရွာများ	စုစုပေါင်း	
				ကျေးရွာ	ဧက
၁	၂	၃	၄	၅	၆
၃	၂၀၁၀-၂၀၁၁	မင်းလှ	ဗိုလ်ရုံကုန်း	၁	၁
			ညောင်သုံးပင်	၁	၁
			သရက်တစ်ပင်/မ	၁	၁
			ဗောဓိကုန်း	၁	၁
			ဆုံကုန်း	၁	၁
		အုတ်ဖို	သစ်ဆိမ့်ကုန်း(တောင်)	၁	၁
			ကျွန်းကုန်း	၁	၁
			လင်းလွန်းပင်	၁	၁
			လွှစင်	၁	၁
			သင်တော	၁	၁
			ရှမ်းကုန်း	၁	၁
			ကျွန်းကောက်ပင်	၁	၁
			ဒီးဒူပင်(အရှေ့စု)	၁	၁
			ဗိုလ်ရုံစု	၁	၁
			လယ်ဦးစု(အလယ်)	၁	၁
		ကြို့ပင်ကောက်	ကြို့ကုန်းကျေးရွာ	၁	၁
			သိုးပို့ကျေးရွာ	၁	၁

သာယာဝတီခရိုင်အတွင်းရှိ ကျေးလက်အိမ်ရာထူထောင်ရေး ကျေးရွာပိုင်တစ်ရွာ(၁)ကေသစ်တောစိုက်ခင်းများ တည်ထောင်ပြီးစာရင်း

ဇယား(၂-၃-၁-၃)ခ

စဉ်	တည်ထောင်သည့်ခုနှစ်	မြို့နယ်	တစ်ရွာ(၁)ကေစိုက်ခင်းကျေးရွာများ	စုစုပေါင်း	
				ကျေးရွာ	ကေ
၁	၂	၃	၄	၅	၆
၃	၂၀၁၀-၂၀၁၁	ကြို့ပင်ကောက်	ကျွန်းကုန်းကျေးရွာ	၁	၁
			သက်ရင်းကုန်းကျေးရွာ	၁	၁
			တောင်ပို့ပြောင်ကျေးရွာ	၁	၁
		ဇီးကုန်း	မီးကောက်ပင်	၁	၁
			သစ်မျှောကြီး	၁	၁
			လယ်မရွာ	၁	၁
			မော်ရ	၁	၁
			ကံညီကို	၁	၁
		နတ်တလင်း	ကံသာ	၁	၁
			ဘွတ်တော	၁	၁
			သက်ငယ်ပြင်	၁	၁
			ပန်းတင်ကြီး	၁	၁
			သဘွတ်ကြီးတော	၁	၁
	၂၀၁၀-၂၀၁၁		**စုစုပေါင်း**	**၆၅**	**၆၈**
၄	၂၀၁၁-၂၀၁၂	သာယာဝတီ	၄က်ပေါက်ကုန်း	၁	၁
			ကျွဲဂရံ	၁	၁
			ဖားရွှေကျော်(တောင်စု)	၁	၁

သာယာဝတီခရိုင်အတွင်းရှိ ကျေးလက်အိမ်ရာထူထောင်ရေး ကျေးရွာပိုင်တစ်ရွာ(၁)ဧကသစ်တောစိုက်ခင်းများ

တည်ထောင်ပြီးစာရင်း

ဇယား(၂-၃-၁-၃)ခ

စဉ်	တည်ထောင်သည့်ခုနှစ်	မြို့နယ်	တစ်ရွာ(၁)ဧကစိုက်ခင်းကျေးရွာများ	စုစုပေါင်း	
				ကျေးရွာ	ဧက
၁	၂	၃	၄	၅	၆
၄	၂၀၁၁-၂၀၁၂	သာယာဝတီ	ရေတိုက်	၁	၁
			ကျွန်းကလေး	၁	၁
			လယ်ပြင်စု	၁	၁
			ဇရပ်ကြီး(အလယ်စု)	၁	၁
			ရွာသစ်	၁	၁
			ကမ်းပြို	၁	၁
			ငါးအိမ်စု	၁	၁
		လက်ပံတန်း	ကုန်းတန်းကြီးရှေ့	၁	၁
			မိုးအိုင်	၁	၁
			သဖန်းကုန်း	၁	၁
			ချမ်းသာကုန်း	၁	၁
			တာဆိပ်	၁	၁
			ကညင်တန်း	၁	၁
			ကျောင်းစု	၁	၁
			နီလာကုန်း	၁	၁
			အုတ်တွင်းကုန်း	၁	၁
			ကျွဲတကုန်း	၁	၁

သာယာဝတီခရိုင်အတွင်းရှိ ကျေးလက်အိမ်ရာထူထောင်ရေး ကျေးရွာပိုင်တစ်ရွာ(၁)ဧကသစ်တောစိုက်ခင်းများ

တည်ထောင်ပြီးစာရင်း

ဇယား(၂-၃-၁-၃)ခ

စဉ်	တည်ထောင်သည့်ခုနှစ်	မြို့နယ်	တစ်ရွာ(၁)ဧကစိုက်ခင်းကျေးရွာများ	စုစုပေါင်း	
				ကျေးရွာ	ဧက
၁	၂	၃	၄	၅	၆
၄	၂၀၁၁-၂၀၁၂	မင်းလှ	လယ်ဦးစု	၁	၁
			ပက်ကန်းကြီး	၁	၁
			သရော်ကုန်း	၁	၁
			ရှမ်းစု	၁	၁
			သာယာကုန်း	၁	၁
		အုတ်ဖို	သင်မန်းကုန်း	၁	၁
			လယ်ဦးစု	၁	၁
			အညာတန်း	၁	၁
			ပန်းတင်	၁	၁
			ကြက်ဆူတော	၁	၁
			ကြပ်ကွင်း	၁	၁
			ရွာသစ်	၁	၁
			ကန်နီ	၁	၁
			အလယ်ကုန်း(မ)	၁	၁
			သက္ကယ်ကျင်းကုန်း	၁	၁
		ကြို့ပင်ကောက်	သခွပ်ကုန်း	၁	၁
			စိန်တဘော်	၁	၁

သာယာဝတီခရိုင်အတွင်းရှိ ကျေးလက်အိမ်ရာထူထောင်ရေး ကျေးရွာပိုင်တစ်ရွာ(၁)ဧကသစ်တောစိုက်ခင်းများ

တည်ထောင်ပြီးစာရင်း

ဇယား(၂-၃-၁-၃)ခ

စဉ်	တည်ထောင်သည့်ခုနှစ်	မြို့နယ်	တစ်ရွာ(၁)ဧကစိုက်ခင်းကျေးရွာများ	စုစုပေါင်း	
				ကျေးရွာ	ဧက
၁	၂	၃	၄	၅	၆
၄	၂၀၁၁-၂၀၁၂	ကြို့ပင်ကောက်	ဘန့်ဘွေးကုန်း	၁	၁
			ကိုင်းယားရှည်	၁	၁
			မှန်ပင်ထူး	၁	၁
		ဇီးကုန်း	မီးကောက်ပင်	၁	၁
			ရွှေဖလား	၁	၁
			မော်ရ	၁	၁
			ကူဖြူ	၁	၁
			သစ်မျှောကြီး	၁	၁
		နတ်တလင်း	အနောက်စု	၁	၁
			ကြခတ်ဝါးရုံ(အရှေ့)	၁	၁
			ကညင်ကန်ကြီး	၁	၁
			ရွာသာကုန်(တောင်)	၁	၁
			ဂျိတ်တောကြီး	၁	၁
	၂၀၁၁-၂၀၁၂		**စုစုပေါင်း**	**၆၅**	**၆၈**
၅	၂၀၁၂-၂၀၁၃	သာယာဝတီ	ရွှေတောင်တန်း	၁	၁
			စစ်ကွင်းလေး	၁	၁
			ကံကလေး	၁	၁

သာယာဝတီခရိုင်အတွင်းရှိ ကျေးလက်အိမ်ရာထူထောင်ရေး ကျေးရွာပိုင်တစ်ရွာ(၁)ကေသစ်တောစိုက်ခင်းများ
တည်ထောင်ပြီးစာရင်း

ဇယား(၂-၃-၁-၃)ခ

စဉ်	တည်ထောင်သည့်ခုနှစ်	မြို့နယ်	တစ်ရွာ(၁)ကေစိုက်ခင်းကျေးရွာများ	စုစုပေါင်း	
				ကျေးရွာ	ကေ
၁	၂	၃	၄	၅	၆
၅	၂၀၁၂-၂၀၁၃	သာယာဝတီ	ကရင်ဥတို	၁	၁
			ရွာမ	၁	၁
			သာခွေးစု	၁	၁
			ထန်းပင်ကုန်း	၁	၁
			ဘိုကြီးကုန်း	၁	၁
			ကိုးပင်ရိုး	၁	၁
			နွယ်ခွေကြီး	၁	၁
		လက်ပံတန်း	ရွာသစ်	၁	၁
			အုတ်တွင်းကုန်း	၁	၁
			ညောင်ဝိုင်း	၁	၁
		မင်းလှ	စိန်ကန့်လန့်	၁	၁
			ရွှေဥဒေါင်း	၁	၁
			တောင်ပို့ကြီး	၁	၁
			အင်းဘုတ်ကုန်း	၁	၁
			ရွှေစံပြည့်	၁	၁
		အုတ်ဖို	ဝိုင်း	၁	၁
			ရေတာချောင်းနား	၁	၁

သာယာဝတီခရိုင်အတွင်းရှိ ကျေးလက်အိမ်ရာထူထောင်ရေး ကျေးရွာပိုင်တစ်ရွာ(၁)ဧကသစ်တောစိုက်ခင်းများ
တည်ထောင်ပြီးစာရင်း

ဇယား(၂-၃-၁-၃)ခ

စဉ်	တည်ထောင်သည့်ခုနှစ်	မြို့နယ်	တစ်ရွာ(၁)ဧကစိုက်ခင်းကျေးရွာများ	စုစုပေါင်း	
				ကျေးရွာ	ဧက
၁	၂	၃	၄	၅	၆
၅	၂၀၁၂-၂၀၁၃	အုတ်ဖို	တင်းငုတ်	၁	၁
			ဇီးကုန်းလေး	၁	၁
			ကျီးပင်ဆိပ်	၁	၁
			တမံကြီး	၁	၁
			ဂဠုန်	၁	၁
			အင်ပင်လှ	၁	၁
			ငါးရှဉ့်ရိုး	၁	၁
			ကျောင်းစု	၁	၁
		ကြို့ပင်ကောက်	ဘုရားကြီးကုန်း(န)	၁	၁
			ငါးကျီး(တောင်စု)	၁	၁
			ဆင်နင်းပင်	၁	၁
			သာယာကုန်း	၁	၁
			မကျီးကုန်း	၁	၁
			ကုန်းရွာ	၁	၁
			ငှက်ကြီးသိုက်	၁	၁
			စစ်ကုန်း-၁	၁	၁
			ကျွဲဘိ	၁	၁
			လက်ပံပင်စု	၁	၁

သာယာဝတီခရိုင်အတွင်းရှိ ကျေးလက်အိမ်ရာထူထောင်ရေး ကျေးရွာပိုင်တစ်ရွာ(၁)ဧကေသစ်တောစိုက်ခင်းများ တည်ထောင်ပြီးစာရင်း

ဇယား(၂-၃-၁-၃)ခ

စဉ်	တည်ထောင်သည့်ခုနှစ်	မြို့နယ်	တစ်ရွာ(၁)ဧကစိုက်ခင်းကျေးရွာများ	စုစုပေါင်း	
				ကျေးရွာ	ဧက
၁	၂	၃	၄	၅	၆
၅	၂၀၁၂-၂၀၁၃	ဇီးကုန်း	မီးကောက်ပင်	၁	၁
			သက္ကယ်ပြင်	၁	၁
			ချောင်းကမ်းကြီး	၁	၁
			မကျီးပင်ဆိပ်	၁	၁
			လယ်တွင်း	၁	၁
		နတ်တလင်း	တင်ပြင်ခွေ	၁	၁
			ပျဉ်ပုံ	၁	၁
			ရွာသာကုန်း	၁	၁
			ဆဲကန်	၁	၁
			ကျောက်ခွပ်	၁	၁
	၂၀၁၂-၂၀၁၃		**စုစုပေါင်း**	**၆၃**	**၆၆**
၆	၂၀၁၃-၂၀၁၄	သာယာဝတီ	မဒေါ်	၁	၁
			သာခွေးစု	၁	၁
			ဝီရာ	၁	၁
			ရေတိုက်	၁	၁
			ဘိုကြီးကုန်း	၁	၁

သာယာဝတီခရိုင်အတွင်းရှိ ကျေးလက်အိမ်ရာထူထောင်ရေး ကျေးရွာပိုင်တစ်ရွာ(၁)ဧကသစ်တောစိုက်ခင်းများ
တည်ထောင်ပြီးစာရင်း

ဇယား(၂-၃-၁-၃)ခ

စဉ်	တည်ထောင်သည့်ခုနှစ်	မြို့နယ်	တစ်ရွာ(၁)ဧကစိုက်ခင်းကျေးရွာများ	စုစုပေါင်း	
				ကျေးရွာ	ဧက
၁	၂	၃	၄	၅	၆
၆	၂၀၁၃-၂၀၁၄	လက်ပံတန်း	လှစင်ကုန်း	၁	၁
			သပြေကုန်း	၁	၁
			ကျေးနီ	၁	၁
		မင်းလှ	စိန်ကန့်လန့်	၁	၁
			အုန်းနဲ့ချောင်း	၁	၁
			တာကျိုး	၁	၁
			ဂင်ဒိတ်ကုန်း	၁	၁
			ငလှစမ်း	၁	၁
		အုတ်ဖို	ကျွဲဖြူမ	၁	၁
			စိန်ပတ်လည်	၁	၁
			တိမ်မြုတ်(အရှေ့စု)	၁	၁
			တယ်ပင်ကျော	၁	၁
			နန္ဒမ်းကုန်း	၁	၁
		ကြို့ပင်ကောက်	လိန်ပင်ကွင်း	၁	၁
			ဘုကြီး	၁	၁
			ကွင်းချောင်း	၁	၁
			စိန်ချောင်း	၁	၁
			ဂုံညှင်းတန်းကြီး	၁	၁

သာယာဝတီခရိုင်အတွင်းရှိ ကျေးလက်အိမ်ရာထူထောင်ရေး ကျေးရွာပိုင်တစ်ရွာ(၁)ဧကေသစ်တောစိုက်ခင်းများ တည်ထောင်ပြီးစာရင်း

ဇယား(၂-၃-၁-၃)ခ

စဉ်	တည်ထောင်သည့်ခုနှစ်	မြို့နယ်	တစ်ရွာ(၁)ဧကစိုက်ခင်းကျေးရွာများ	စုစုပေါင်း	
				ကျေးရွာ	ဧက
၁	၂	၃	၄	၅	၆
၆	၂၀၁၃-၂၀၁၄	ဇီးကုန်း	အောင်စိုးမိုး	၁	၁
			ရွှေဖလား	၁	၁
			ကံညီကို	၁	၁
		နတ်တလင်း	တံခွန်တိုင်	၁	၁
			အုတ်တန်း	၁	၁
	၂၀၁၃-၂၀၁၄		**စုစုပေါင်း**	**၃၈**	**၄၀**
၇	၂၀၁၄-၂၀၁၅	သာယာဝတီ	ဖားရွှေကျော်	၁	၁
			လှည်းလမ်းကူး	၁	၁
			အုတ်ဖိုစု	၁	၁
		လက်ပံတန်း	ကြို့ပင်စခန်း	၁	၁
			ငွေးတောက်ကွင်း	၁	၁
		မင်းလှ	ဖောခိကုန်း	၁	၁
			ရှမ်းစု	၁	၁
			တယ်ပင်ကျော	၁	၁
			ဘန့်ဘွေးကုန်း	၁	၁
			ဂန့်ဂေါပင်	၁	၁

သာယာဝတီခရိုင်အတွင်းရှိ ကျေးလက်အိမ်ရာထူထောင်ရေး ကျေးရွာပိုင်တစ်ရွာ(၁)ကေသစ်တောစိုက်ခင်းများ
တည်ထောင်ပြီးစာရင်း

ဇယား(၂-၃-၁-၃)ခ

စဉ်	တည်ထောင်သည့်ခုနှစ်	မြို့နယ်	တစ်ရွာ(၁)ကေစိုက်ခင်းကျေးရွာများ	စုစုပေါင်း	
				ကျေးရွာ	ကေ
၁	၂	၃	၄	၅	၆
၇	၂၀၁၄-၂၀၁၅	အုတ်ဖို	အဘိုးအင်း	၁	၁
			ရှမ်းကုန်း	၁	၁
			ဝင်းသရက်	၁	၁
			ဝိုင်း	၁	၁
			အိုးသည်ကုန်း	၁	၁
		ကြို့ပင်ကောက်	သာလှပင်စည်	၁	၁
			စိတ်ကြည်ကုန်း	၁	၁
			လှေတုန်းရွာ	၁	၁
		ဇီးကုန်း	ထန်းတပင်(အရှေ့ဘက်)	၁	၁
			ကားလမ်းဆေး ဒိုးနွယ်	၁	၁
		နတ်တလင်း	ထိန်းသေး	၁	၁
			မြို့ခြံ	၁	၁
	၂၀၁၄-၂၀၁၅		**စုစုပေါင်း**	**၂၇**	**၂၈**
၈	၂၀၁၅-၂၀၁၆	သာယာဝတီ	ဖားရွှေကျော်	၁	၁
			လှည်းလမ်းကူး	၁	၁
		လက်ပံတန်း	ဂွေးတောက်ကွင်း(အနောက်စု)	၁	၁
			ထန်းပင်ချောင်	၁	၁

သာယာဝတီခရိုင်အတွင်းရှိ ကျေးလက်အိမ်ရာထူထောင်ရေး ကျေးရွာပိုင်တစ်ရွာ(၁)ဧကသစ်တောစိုက်ခင်းများ တည်ထောင်ပြီးစာရင်း

ဇယား(၂-၃-၁-၃)ခ

စဉ်	တည်ထောင်သည့်ခုနှစ်	မြို့နယ်	တစ်ရွာ(၁)ဧကစိုက်ခင်းကျေးရွာများ	စုစုပေါင်း	
				ကျေးရွာ	ဧက
၁	၂	၃	၄	၅	၆
၈	၂၀၁၅-၂၀၁၆	မင်းလှ	ပက်ကန်းကြီး	၁	၁
			ပက်တန်းလေး	၁	၁
		အုတ်ဖို	စမ်းကြီးကုန်း	၁	၁
			ကွဲဖြူမ	၁	၁
		ကြို့ပင်ကောက်	သပြေရုံ	၁	၁
			အုန်းတောချောင်းနား	၁	၁
		ဇီးကုန်း	ဘော်ဘင်	၁	၁
			ဘုရားပြို	၁	၁
		နတ်တလင်း	အုတ်တွင်းကုန်း	၁	၁
			မြို့ခြံ	၁	၁
	၂၀၁၅-၂၀၁၆		**စုစုပေါင်း**	**၁၉**	**၂၀**

ဇစ်မြစ်-သာယာဝတီခရိုင်၊သစ်တောဦးစီးဌာန။

ခရိုင်အတွင်းရှိကျေးရွာအုပ်စုနှင့်လူဦးရေစာရင်း

ဇယား(၃.၁.၂)က

စဉ်	မြို့နယ်	ကျေးရွာ အုပ်စုအမည်	အိမ် ထောင်စု	လူဦးရေ			မှတ် ချက်
				ကျား	မ	ပေါင်း	
(၁)	(၂)	(၃)	(၄)	(၅)	(၆)	(၇)	(၈)
၁	သာယာဝတီ	ကျောက်တွင်းအုပ်စု	၃၅၁	၆၁၆	၆၂၉	၁၂၄၅	
၂	။	သပြေကုန်းအုပ်စု	၅၈၉	၁၂၂၁	၁၃၁၂	၂၅၃၃	
၃	။	သုံးထောင့်ကန်အုပ်စု	၅၃၇	၁၀၂၀	၁၁၀၆	၂၁၂၆	
၄	။	ချောင်းသုံးခွအုပ်စု	၃၇၂	၆၂၀	၆၆၄	၁၂၈၄	
၅	။	ကျွန်းကုန်းအုပ်စု	၃၅၂	၆၀၄	၆၇၃	၁၂၇၇	
၆	။	သဲဖြူအုပ်စု	၅၁၂	၁၀၆၅	၁၀၉၄	၂၁၅၉	
၇	။	ကျွဲသတ်အုပ်စု	၈၁၃	၁၈၂၈	၁၈၅၁	၃၆၇၉	
၈	။	အင်းရွာ	၄၃၆	၉၃၆	၉၀၇	၁၈၄၃	
၉	။	သင်တောရိုးအုပ်စု	၁၃၄၂	၁၄၀၆	၁၃၉၅	၂၈၀၁	
၁၀	။	ဂုံမင်းမြောင်	၅၂၅	၁၃၁၆	၁၄၃၈	၂၇၅၄	
၁၁	။	ကံကလေးအုပ်စု	၅၉၂	၁၀၁၁	၁၀၁၂	၂၀၂၃	
၁၂	။	သာယာအေးအုပ်စု	၆၇၁	၁၆၂၆	၁၅၈၇	၃၂၁၃	
၁၃	။	ဖားရွှေကျော်အုပ်စု	၉၂၀	၁၉၉၉	၁၉၂၂	၃၉၂၁	
၁၄	။	ဆင်စခန်းအုပ်စု	၄၉၇	၈၉၆	၈၆၂	၁၇၅၈	
၁၅	။	စခန်းကြီးအုပ်စု	၅၁၈	၉၃၀	၉၃၀	၁၈၆၀	
၁၆	။	လှည်းလမ်းကူးအုပ်စု	၁၀၆၆	၂၅၅၅	၂၃၆၈	၄၉၂၃	
၁၇	။	ကြောင်ညှာကုန်းအုပ်စု	၅၉၅	၁၁၃၆	၁၁၃၁	၂၂၆၇	
၁၈	။	ဇိမ်ဇာအုပ်စု	၄၅၀	၈၁၄	၈၅၅	၁၆၆၉	
၁၉	။	တောင်ပန်းစွဲအုပ်စု	၄၃၃	၈၀၇	၈၆၅	၁၆၇၂	
၂၀	။	မြောက်ပန်းစွဲအုပ်စု	၅၁၈	၉၉၆	၁၀၂၁	၂၀၁၇	
၂၁	။	စည်ပင်အုပ်စု	၅၆၇	၁၁၅၅	၁၂၅၀	၂၄၀၅	
၂၂	။	ချမ်းသာကုန်းအုပ်စု	၃၀၁	၆၁၉	၆၄၄	၁၂၆၃	
၂၃	။	လက်ပံတုန်းအုပ်စု	၃၉၂	၇၉၀	၈၁၃	၁၆၀၃	
၂၄	။	ကြို့ကုန်းအုပ်စု	၃၅၃	၇၀၅	၈၉၀	၁၅၉၅	
၂၅	။	ချိုကြီးကွင်းအုပ်စု	၂၇၅	၅၁၆	၅၁၈	၁၀၃၄	
၂၆	။	သစ်ရာကုန်းအုပ်စု	၃၆၁	၇၅၈	၉၈၇	၁၇၄၅	
၂၇	။	တောင်ဘို့ရှည်အုပ်စု	၃၄၇	၆၇၉	၆၉၂	၁၃၇၁	
၂၈	။	မကျီးကွင်းအုပ်စု	၄၈၃	၉၆၃	၉၈၅	၁၉၄၈	
၂၉	။	ပြေဖြူကလေးအုပ်စု	၆၄၅	၁၃၀၅	၁၄၀၉	၂၇၁၄	
၃၀	။	ကုန်းမီးနင်းအုပ်စု	၃၅၅	၇၇၀	၁၀၇၅	၁၈၄၅	

ဇစ်မြစ်-မြို့နယ်များမှအခြေခံစာရင်းအရ

ခရိုင်အတွင်းရှိကျေးရွာအုပ်စုနှင့်လူဦးရေစာရင်း

ဇယား(၃.၁.၂)က

စဉ်	မြို့နယ်	ကျေးရွာ အုပ်စုအမည်	အိမ် ထောင်စု	လူဦးရေ			မှတ် ချက်
				ကျား	မ	ပေါင်း	
(၁)	(၂)	(၃)	(၄)	(၅)	(၆)	(၇)	(၈)
၃၁	သာယာဝတီ	သဇင်အိုင်အုပ်စု	၆၁၆	၁၂၃၅	၁၃၀၁	၂၅၃၆	
၃၂	။	ကွဲခြံအင်းအုပ်စု	၃၅၄	၆၂၀	၇၇၅	၁၃၉၅	
၃၃	။	ရေတွင်းကုန်းအုပ်စု	၄၂၄	၆၁၅	၇၇၈	၁၃၉၃	
၃၄	။	ရွာမအုပ်စု	၅၄၀	၁၀၇၀	၁၃၂၀	၂၃၉၀	
၃၅	။	အောက်လက်ပံကုန်အု	၅၆၂	၁၀၄၈	၁၂၂၆	၂၂၇၄	
၃၆	။	ညောင်ဝိုင်းအုပ်စု	၂၉၅	၄၅၀	၇၄၅	၁၂၉၅	
၃၇	။	ဘီးလင်းအုပ်စု	၁၅၁၃	၂၉၈၁	၃၉၈၄	၆၉၆၅	
၃၈	။	အသရော်အုပ်စု	၁၃၄၉	၃၀၀၃	၃၁၀၁	၆၁၀၄	
၃၉	။	အိပ်လဟာအုပ်စု	၁၁၅၈	၃၀၅၅	၃၁၈၅	၆၂၄၀	
၄၀	။	ဇီးပွဲအုပ်စု	၅၄၅	၁၁၄၆	၁၃၁၃	၂၄၅၉	
၄၁	။	စံရွှေးအုပ်စု	၇၁၄	၁၈၁၇	၁၉၆၅	၃၇၈၂	
၄၂	။	ဖိုခေါင်အုပ်စု	၅၉၄	၁၀၃၁	၁၂၃၁	၂၁၆၂	
၄၃	။	ညောင်ကောက်ကွေး	၃၈၅	၈၈၅	၁၀၁၃	၁၈၉၈	
၄၄	။	ဒေါဝိအုပ်စု	၆၇၀	၁၃၉၂	၁၄၈၅	၂၈၇၇	
၄၅	။	အိုင်ကဒုံအုပ်စု	၆၁၄	၁၁၆၀	၁၁၉၄	၂၃၅၄	
၄၆	။	လက်ပံခုန်အုပ်စု	၄၂၀	၆၁၃	၆၀၇	၁၂၅၅	
၄၇	။	မြစ်ကျိုးအုပ်စု	၆၄၈	၁၁၉၂	၁၁၉၁	၂၃၄၈	
၄၈	။	ကျွန်းကလေးအုပ်စု	၃၇၆	၅၁၅	၅၀၀	၁၀၁၅	
	သာယာဝတီမြို့နယ်ပေါင်း		**၂၇၉၄၅**	**၅၅၄၉၀**	**၅၉၇၉၉**	**၁၁၅၂၈၉**	
၁	လက်ပံတန်း	ကိုင်းတောစု	၃၄၅	၁၃၄၇	၁၂၈၉	၂၆၃၆	
၂	။	ဆင်တလင်း	၇၅၆	၁၆၀၄	၁၈၉၈	၃၅၀၂	
၃	။	ရေငန်	၇၂၃	၁၆၀၈	၂၁၅၈	၃၇၆၆	
၄	။	သစ်ရောင်းပြင်	၄၀၈	၁၄၈၂	၁၃၇၉	၂၈၆၁	
၅	။	မြေစီး	၅၄၉	၁၂၁၈	၁၈၈၄	၃၁၀၂	
၆	။	ဝါးရုံပင်ဇင်း	၆၁၉	၆၀၁	၁၃၃၉	၁၉၄၀	
၇	။	မှော်အင်း	၈၇၅	၁၈၂၅	၁၈၂၈	၃၆၅၃	
၈	။	ပုတိမ်စု	၅၈၅	၈၂၂	၁၀၈၈	၁၉၁၀	
၉	။	မိုးအိုင်	၅၃၉	၉၀၁	၁၁၈၁	၂၀၈၂	
၁၀	။	ကျွန်းကလေး	၅၅၉	၈၃၂	၇၄၉	၁၅၈၁	
၁၁	။	ချမ်းသာကုန်း	၄၉၀	၇၈၆	၇၀၃	၁၄၈၉	
၁၂	။	ကြို့ပင်စခန်း	၄၇၉	၁၂၉၄	၁၂၁၅	၂၅၀၉	
၁၃	။	ကွမ်းခြံ	၅၂၃	၁၃၈၁	၁၃၄၃	၂၇၂၄	
၁၄	။	ဝွေးတောက်ကွင်း	၄၁၀	၇၈၁	၆၉၁	၁၄၇၂	
၁၅	။	မကျီးကွင်း	၄၈၉	၈၈၅	၈၆၅	၁၇၅၀	

ဇစ်မြစ်-မြို့နယ်များမှအခြေခံစာရင်းအရ

ခရိုင်အတွင်းရှိကျေးရွာအုပ်စုနှင့်လူဦးရေစာရင်း

ဇယား(၃.၁.၂)က

စဉ်	မြို့နယ်	ကျေးရွာ အုပ်စုအမည်	အိမ် ထောင်စု	လူဦးရေ			မှတ် ချက်
				ကျား	မ	ပေါင်း	
(၁)	(၂)	(၃)	(၄)	(၅)	(၆)	(၇)	(၈)
၁၆	လက်ပံတန်း	သိုက်ဝါးချောင်း	၄၂၈	၇၉၂	၇၀၅	၁၄၉၇	
၁၇	॥	နဘဲကွင်း	၄၄၅	၇၂၆	၆၁၃	၁၃၃၉	
၁၈	॥	ဆင်ကူးဝက်လှ	၄၀၄	၁၂၄၁	၁၁၅၁	၂၃၉၂	
၁၉	॥	ရေကန်	၄၄၈	၇၂၈	၇၂၃	၁၄၅၁	
၂၀	॥	ပျဉ်ထောင်ကွင်း	၅၀၆	၉၆၁	၁၂၇၃	၂၂၃၄	
၂၁	॥	ဂုံးမင်းကွင်း	၄၅၇	၁၃၂၁	၁၂၄၁	၂၅၆၂	
၂၂	॥	နတ်စင်ကုန်း	၄၃၁	၁၁၉၂	၁၁၅၂	၂၃၄၄	
၂၃	॥	တာဆုံး	၅၀၈	၁၃၈၆	၁၂၉၂	၂၆၇၈	
၂၄	॥	ဆင်ကူးရွာသစ်	၄၆၅	၁၃၂၆	၁၂၈၉	၂၆၁၅	
၂၅	॥	ညောင်ဝိုင်း	၆၂၆	၁၁၂၅	၁၃၉၅	၂၅၂၀	
၂၆	॥	အုတ်တွင်း	၄၇၉	၁၃၃၅	၁၂၉၈	၂၆၃၃	
၂၇	॥	ခမုံ	၁၀၃၅	၃၂၄၇	၃၂၇၈	၆၅၂၅	
၂၈	॥	ဂုံညင်းတန်း	၅၀၄	၁၂၉၁	၁၂၉၄	၂၅၈၅	
၂၉	॥	တော်လသ	၅၀၆	၁၃၁၈	၁၂၈၈	၂၆၀၆	
၃၀	॥	မြင်ကဝ	၁၀၁၃	၃၁၂၁	၃၁၆၂	၆၂၈၃	
၃၁	॥	အောင်လံကုန်း	၅၉၂	၁၅၃၄	၁၄၀၈	၂၉၄၂	
၃၂	॥	နတ်ဖန်ကွင်း	၈၅၉	၂၁၁၅	၂၁၈၁	၄၂၉၆	
၃၃	॥	ဆင်မနီ	၅၉၈	၁၅၃၄	၁၃၉၈	၂၉၃၂	
၃၄	॥	သီတာကုန်း	၅၇၇	၁၄၂၂	၁၂၉၈	၂၇၂၀	
၃၅	॥	ကညင်တို	၅၉၅	၁၀၂၄	၁၈၈၂	၂၉၀၆	
၃၆	॥	သာရဝေါ	၁၀၁၀	၂၉၁၁	၂၉၆၂	၅၈၇၃	
၃၇	॥	စိန်တုံး	၅၈၇	၁၄၃၄	၁၃၉၁	၂၈၂၅	
၃၈	॥	အိုင်တလုပ်	၆၈၉	၁၀၄၅	၂၀၁၈	၃၀၆၃	
၃၉	॥	ဓိုးဖြူကုန်း	၉၅၀	၂၀၁၅	၂၉၁၈	၄၉၃၃	
၄၀	॥	ပေါက်တောစု	၈၉၁	၂၃၁၅	၂၂၈၃	၄၅၉၈	
၄၁	॥	လုလင်ကျော်	၈၉၂	၂၄၃၄	၂၃၈၉	၄၈၂၃	
၄၂	॥	ကွမ်းသီးတပင်	၆၉၅	၁၂၄၆	၂၂၁၈	၃၄၆၄	
၄၃	॥	ပျဉ်းကတိုးကုန်း	၈၆၆	၁၆၉၄	၁၈၈၀	၃၅၇၄	
၄၄	॥	တော်ကလပ်	၉၈၆	၂၅၄၄	၂၆၁၆	၅၁၆၀	
၄၅	॥	ရှမ်းစု	၆၈၉	၁၆၄၅	၁၆၂၈	၃၂၇၃	
၄၆	॥	ရေလျှံ	၉၅၈	၁၆၁၅	၂၇၃၈	၄၃၅၃	
၄၇	॥	ယွန်းသွယ်	၆၉၈	၁၈၄၅	၁၉၁၈	၃၇၆၃	
၄၈	॥	ရေကြည်	၈၉၉	၁၉၉၄	၁၉၈၆	၃၉၈၀	
၄၉	॥	ဖောဓိပင်	၈၂၁	၁၉၁၅	၁၉၈၁	၃၈၉၆	
	လက်ပံတန်းမြို့နယ်ပေါင်း		**၃၁၄၅၆**	၇၂၇၅၈	၇၉၈၅၇	၁၅၂၆၁၅	

ဖစ်မြစ်-မြို့နယ်များမှအခြေခံစာရင်းအရ

ခရိုင်အတွင်းရှိကျေးရွာအုပ်စုနှင့်လူဦးရေစာရင်း

ဇယား(၃.၁.၂)က

စဉ်	မြို့နယ်	ကျေးရွာ အုပ်စုအမည်	အိမ် ထောင်စု	လူဦးရေ			မှတ် ချက်
				ကျား	မ	ပေါင်း	
(၁)	(၂)	(၃)	(၄)	(၅)	(၆)	(၇)	(၈)
၁	မင်းလှ	လက်ဆက်	၁၃၇၇	၂၈၇၇	၃၂၄၆	၆၁၂၃	
၂	။	သရော(ကျီ)	၆၄၄	၁၁၃၆	၁၁၈၄	၂၃၂၀	
၃	။	ပန်းတော	၁၃၆	၂၇၈	၃၁၃	၅၉၁	
၄	။	လက်ပံရေကျော်	၁၁၅၈	၂၀၃၅	၂၁၁၉	၄၁၅၄	
၅	။	သရော(အမ်)	၄၃၂	၇၉၉	၈၉၉	၁၆၉၈	
၆	။	လှည်းပြင်တင်ရွာ	၄၄၁	၉၃၇	၁၀၃၁	၁၉၆၈	
၇	။	ထောက်ကြံ့ကွင်း(အမ်)	၄၈၃	၈၉၈	၁၀၅၅	၁၉၅၃	
၈	။	ညောင်ဝင်း	၄၀၆	၈၂၅	၈၈၅	၁၇၁၀	
၉	။	သရက်တပင်	၅၄၉	၁၁၃၀	၁၄၈၀	၂၆၁၀	
၁၀	။	ကျွဲတလင်း	၁၉၀	၄၂၄	၅၁၀	၉၃၄	
၁၁	။	စမ်းတောင်ကွေ့	၃၂၄	၆၇၄	၆၉၈	၁၃၇၂	
၁၂	။	ဘွတ်စိန်ပု	၂၀၄	၃၉၁	၄၄၄	၈၃၅	
၁၃	။	ခွက်မ	၃၈၆	၇၉၅	၈၄၉	၁၆၄၄	
၁၄	။	ကိုင်းပြင်ကြီး	၂၂၅	၄၈၁	၅၂၉	၁၀၁၀	
၁၅	။	စမ်းဘုတ်	၂၀၀	၃၉၅	၃၈၇	၇၈၂	
၁၆	။	ဝက်လှကြီး	၃၈၇	၈၄၁	၉၂၆	၁၇၆၇	
၁၇	။	ဥတိုကညင်ပင်	၆၀၆	၁၃၄၆	၁၃၁၀	၂၆၅၆	
၁၈	။	စီတုန်း	၃၄၁	၈၂၂	၈၆၆	၁၆၈၈	
၁၉	။	သင်အိုင်	၉၉၅	၁၀၃၀	၁၀၇၃	၂၁၀၃	
၂၀	။	ရွေးကုန်း	၃၆၂	၇၇၀	၇၆၃	၁၅၃၃	
၂၁	။	ဇရစ်ချောင်း	၅၁၀	၉၇၃	၁၀၄၅	၂၀၁၈	
၂၂	။	အင်ကြင်းကုန်း	၄၃၁	၈၄၇	၉၁၆	၁၇၆၃	
၂၃	။	ပက်တန်း	၄၃၇	၈၁၉	၈၈၂	၁၇၀၁	
၂၄	။	တောက်ကြံ့	၆၁၇	၁၁၉၃	၁၃၁၂	၂၅၀၅	
၂၅	။	ညောင်သုံးပင်	၆၃၅	၁၀၇၁	၁၁၆၄	၂၂၃၅	
၂၆	။	စာနီစု	၁၇၇	၃၅၆	၃၆၈	၇၂၄	
၂၇	။	ရွှေဝါမြိုင်	၁၃၆	၃၈၉	၄၂၉	၈၁၈	
၂၈	။	ကျောင်းရွာ	၂၄၀	၅၅၈	၅၇၂	၁၁၃၀	
၂၉	။	ဂန့်ဂေါပင်	၅၇၅	၁၃၀၅	၁၃၉၀	၂၆၉၅	
၃၀	။	စစ်ကွင်း	၁၃၇၁	၂၈၅၆	၃၂၄၄	၆၁၀၀	
၃၁	။	ပေါက်ကုန်း	၄၄၄	၈၇၉	၉၆၂	၁၈၄၁	
၃၂	။	ရှားတောကွင်း	၈၀၀	၁၅၆၄	၁၇၀၈	၃၂၇၂	
၃၃	။	ဗျက်ကြီး	၂၄၀	၅၀၄	၅၅၆	၁၀၆၀	

ဇစ်မြစ်-မြို့နယ်များမှအခြေခံစာရင်းအရ

ခရိုင်အတွင်းရှိကျေးရွာအုပ်စုနှင့်လူဦးရေစာရင်း

ဇယား(၃.၁.၂)က

စဉ်	မြို့နယ်	ကျေးရွာ အုပ်စုအမည်	အိမ် ထောင်စု	လူဦးရေ			မှတ် ချက်
				ကျား	မ	ပေါင်း	
(၁)	(၂)	(၃)	(၄)	(၅)	(၆)	(၇)	(၈)
၃၄	မင်းလှ	သာယာကုန်း	၃၀၃	၇၄၇	၈၀၀	၁၅၄၇	
၃၅	။	သနာပို	၄၁၇	၈၇၅	၉၆၅	၁၈၄၀	
၃၆	။	ကံသာယာ	၃၃၅	၅၀၄	၆၁၇	၁၁၂၁	
၃၇	။	ကြို့ကုန်း(၂)	၃၄၆	၆၈၁	၇၂၃	၁၄၀၄	
၃၈	။	ဝက်လှကလေး	၃၄၅	၈၂၉	၈၇၁	၁၇၀၀	
၃၉	။	သင်တောကန်	၁၇၀	၃၅၆	၃၆၈	၇၂၄	
၄၀	။	ရှမ်းကုန်း	၁၄၇	၃၀၅	၃၂၉	၆၃၄	
၄၁	။	ပေပင်တန်း	၂၄၇	၄၉၅	၅၄၁	၁၀၃၆	
၄၂	။	ညောင်ကုန်း	၃၃၂	၆၁၁	၆၆၁	၁၂၇၂	
၄၃	။	အုတ်တွင်း	၃၅၁	၆၆၇	၇၁၈	၁၃၈၅	
၄၄	။	သဲကော	၆၂၂	၁၃၈၂	၁၅၁၉	၂၉၀၁	
၄၅	။	ရွှေလောင်း	၈၄၆	၂၄၇၃	၂၀၇၄	၄၅၄၇	
၄၆	။	ကြို့ကုန်း(၁)	၆၂၄	၁၂၇၅	၁၅၄၂	၂၈၁၇	
၄၇	။	လှည်းကူး	၄၀၁	၁၄၀၃	၁၄၅၉	၂၈၆၂	
၄၈	။	ဒီလှိုင်း	၆၂၇	၁၄၃၇	၁၅၂၆	၂၉၆၃	
၄၉	။	စိန်ပုရွာ	၃၉၈	၈၇၅	၉၂၂	၁၇၉၇	
၅၀	။	ထန်းပင်ကုန်း	၇၉၄	၁၇၂၅	၁၉၄၃	၃၆၆၈	
၅၁	။	ဆင်တဲကုန်း	၆၀၄	၁၃၅၂	၁၃၇၄	၂၇၂၆	
၅၂	။	သင်တောရိုး	၄၀၀	၉၂၁	၁၀၀၇	၁၉၂၈	
၅၃	။	အလယ်ကုန်း	၄၈၂	၁၁၂၀	၁၁၄၉	၂၂၆၉	
၅၄	။	အင်းဘုတ်ကုန်း	၃၁၃	၆၇၄	၇၄၂	၁၄၁၆	
၅၅	။	အုန်းပင်ပေါက်	၁၄၅	၂၈၈	၃၂၃	၆၁၁	
	မင်းလှမြို့နယ်ပေါင်း		**၂၅၇၀၈**	**၅၃၁၉၃**	**၅၇၆၀၁**	**၁၁၀၇၉၄**	
၁	မိုးညို	ဇီးပင်	၉၅၆	၂၀၈၃	၂၃၄၄	၄၄၂၇	
၂	။	တက်ဆွဲ	၄၇၃	၁၁၃၃	၁၁၅၀	၂၂၈၃	
၃	။	ထန်းပင်ကုန်း	၅၀၃	၁၀၄၇	၁၀၈၆	၂၁၃၃	
၄	။	သာယာကုန်း	၈၀၁	၂၀၉၈	၂၁၂၅	၄၂၂၃	
၅	။	ကျွန်းညို	၅၃၆	၁၀၁၂	၁၀၉၀	၂၁၀၂	
၆	။	ညောင်ဝိုင်း	၁၂၄၅	၂၄၃၆	၂၆၉၆	၅၁၃၂	
၇	။	ငါးကယ်	၉၉၆	၂၀၁၈	၂၁၃၃	၄၁၅၁	
၈	။	ဝဲကြီး	၇၇၇	၁၅၁၅	၁၆၂၉	၃၁၄၄	
၉	။	စပါယ်မြောင်	၄၇၇	၁၀၃၅	၁၀၉၅	၂၁၃၀	
၁၀	။	ထိန်တော	၁၈၉၉	၃၀၁၉	၃၇၃၅	၆၇၅၄	

ဇစ်မြစ် -မြို့နယ်များမှအခြေခံစာရင်းအရ

ခရိုင်အတွင်းရှိကျေးရွာအုပ်စုနှင့်လူဦးရေစာရင်း

ဇယား(၃.၁.၂)က

စဉ်	မြို့နယ်	ကျေးရွာ အုပ်စုအမည်	အိမ်ထောင်စု	လူဦးရေ			မှတ်ချက်
				ကျား	မ	ပေါင်း	
(၁)	(၂)	(၃)	(၄)	(၅)	(၆)	(၇)	(၈)
၁၁	မိုးညို	မတော့ကုန်း	၇၀၅	၁၃၉၈	၁၅၈၉	၂၉၈၇	
၁၂	။	ဇင်းချောင်း	၅၉၈	၁၂၀၂	၁၃၂၀	၂၅၂၂	
၁၃	။	ကြို့ပင်သာ	၉၅၆	၁၈၁၈	၂၀၁၁	၃၈၂၉	
၁၄	။	ရွှေဂဲ	၆၈၉	၁၆၃၇	၁၇၁၂	၃၃၄၉	
၁၅	။	ပေါက်ကုန်း	၅၉၆	၁၆၀၅	၁၆၁၂	၃၂၁၇	
၁၆	။	ဘုရားငူ	၂၄၀	၅၄၀	၅၈၄	၁၁၂၄	
၁၇	။	အင်းတော်လုပ်	၁၀၃၈	၂၁၉၅	၂၃၀၂	၄၄၉၇	
၁၈	။	ရေကင်း	၁၃၅၆	၂၇၃၀	၃၀၃၂	၅၇၆၂	
၁၉	။	ဆုံကုန်း	၁၀၅၇	၁၉၄၂	၂၀၇၁	၄၀၁၃	
၂၀	။	အိုးဘိုကျွန်း	၁၁၁၇	၂၀၅၃	၂၄၀၃	၄၄၅၆	
၂၁	။	မြစ်သာ	၄၇၈	၁၂၁၃	၁၂၀၇	၂၄၂၀	
၂၂	။	ပတ္တော်	၆၉၈	၁၅၉၁	၁၆၇၂	၃၂၆၃	
၂၃	။	ကရင်ချောင်	၈၀၈	၁၅၃၆	၁၈၂၂	၃၃၅၈	
၂၄	။	မြောက်လုပ်ကုန်း	၅၇၈	၁၀၈၀	၁၃၅၆	၂၄၃၆	
၂၅	။	ရွာသာယာ	၄၀၆	၈၃၄	၉၁၀	၁၇၄၄	
၂၆	။	ကျောက်ဝ	၈၀၂	၁၃၇၆	၁၆၁၆	၂၉၉၂	
၂၇	။	ဆင်မနိုင်	၇၉၈	၁၄၆၄	၁၆၅၄	၃၁၁၈	
၂၈	။	လက်ပံခုံ	၈၁၁	၁၃၃၁	၁၄၉၂	၂၈၂၃	
၂၉	။	ဆင်ခေါင်း	၉၆၁	၂၁၁၇	၂၂၉၉	၄၄၁၆	
၃၀	။	ဟသ်ာချောင်	၉၅၉	၁၇၅၁	၁၈၅၂	၃၆၀၃	
၃၁	။	ရှားတောကျွန်း	၄၂၇	၇၅၆	၇၉၂	၁၅၄၈	
၃၂	။	ညောင်လေးပင်	၈၁၁	၁၂၃၈	၁၅၆၈	၂၈၀၆	
၃၃	။	ရေလယ်သောင်	၁၃၄၈	၁၁၂၄	၁၂၉၀	၂၄၁၄	
၃၄	။	မြေဇာ	၄၂၅	၇၇၅	၈၆၁	၁၆၃၆	
၃၅	။	ဖန်ခါးပင်	၈၈၆	၁၉၆၉	၂၁၉၂	၄၁၆၁	
၃၆	။	ဖလန်ချောင်း	၃၅၀	၆၉၉	၇၆၁	၁၄၆၀	
၃၇	။	မင်းဒူး	၃၃၅	၈၁၆	၈၆၄	၁၆၈၀	
	မိုးညိုမြို့နယ်ပေါင်း		**၂၈၈၉၆**	**၅၆၁၈၆**	**၆၁၉၂၇**	**၁၁၈၁၁၃**	
၁	အုတ်ဖို	နန္ဒင်းကုန်း	၄၈၈	၁၀၈၈	၁၁၆၈	၂၂၅၆	
၂	။	ငရှဉ့်ကုန်း	၃၇၃	၉၇၈	၉၉၀	၁၉၆၈	
၃	။	သရက်ကုန်း	၅၅၅	၁၀၅၄	၁၀၈၈	၂၁၄၂	
၄	။	မတောင့်တ	၄၁၅	၁၂၄၆	၁၄၀၉	၂၆၅၅	

ဇစ်မြစ် -မြို့နယ်များမှအခြေခံစာရင်းအရ

ခရိုင်အတွင်းရှိကျေးရွာအုပ်စုနှင့်လူဦးရေစာရင်း

ဇယား(၃.၁.၂)က

စဉ်	မြို့နယ်	ကျေးရွာ အုပ်စုအမည်	အိမ် ထောင်စု	လူဦးရေ			မှတ် ချက်
				ကျား	မ	ပေါင်း	
(၁)	(၂)	(၃)	(၄)	(၅)	(၆)	(၇)	(၈)
၅	အုတ်ဖို	တောင်ကုန်း	၂၅၂	၈၂၅	၉၅၀	၁၇၇၅	
၆	။	ကျပ်ချောင်း	၅၈၆	၁၁၈၈	၁၂၀၅	၂၃၉၃	
၇	။	ထူးကုန်း	၄၆၁	၁၁၃၉	၁၄၃၈	၂၅၇၇	
၈	။	ဘလား	၅၂၀	၁၅၀၄	၁၅၀၉	၃၀၁၃	
၉	။	တက်ဆွဲ	၇၆၈	၂၀၄၄	၂၀၆၇	၄၁၁၁	
၁၀	။	မှက္ကတန်	၂၄၅	၁၄၂၅	၁၁၃၄	၂၅၅၉	
၁၁	။	အုတ်တွင်းကုန်း	၂၁၅	၁၃၅၆	၁၄၄၃	၂၇၉၉	
၁၂	။	အိုးသည်ကုန်း	၁၁၅၄	၁၉၂၅	၁၉၀၇	၃၈၃၂	
၁၃	။	အုတ်သျှစ်ကုန်း	၂၉၈	၇၅၀	၉၅၀	၁၇၀၀	
၁၄	။	အေးမြသာယာ	၁၇၆၆	၃၃၄၁	၃၂၀၅	၆၅၄၆	
၁၅	။	မကျီးပင်	၃၈၇	၁၀၀၆	၁၁၆၁	၂၁၆၇	
၁၆	။	တယ်ပင်ကျော	၄၂၅	၉၅၀	၁၀၆၁	၂၀၁၁	
၁၇	။	တယ်ပင်ရိုး	၅၅၂	၁၂၃၇	၁၃၀၂	၂၅၃၉	
၁၈	။	ထောက်ကြံ့ကွင်း	၂၈၀	၉၉၃	၁၀၉၅	၂၀၈၈	
၁၉	။	တင်းကုတ်ကြီး	၄၄၆	၁၀၈၆	၁၀၉၁	၂၁၇၇	
၂၀	။	လေးတဲ	၄၆၁	၁၂၆၀	၁၃၈၉	၂၆၄၉	
၂၁	။	ရှမ်းရွာ	၅၇၂	၁၀၂၆	၁၂၉၆	၂၃၂၂	
၂၂	။	ဂုံညင်းတန်း	၉၀၅	၁၃၇၉	၁၅၂၅	၂၉၀၄	
၂၃	။	ကင်းမွန်ခြုံ	၄၈၄	၉၀၅	၉၇၈	၁၈၈၃	
၂၄	။	သရက်ပင်ဆိပ်	၂၉၈	၉၅၂	၉၇၇	၁၉၂၉	
၂၅	။	ကျွန်းကောက်ပင်	၆၇၀	၁၀၂၃	၁၁၇၄	၂၁၉၇	
၂၆	။	ရှားတောကွင်း	၅၂၉	၉၇၃	၉၇၉	၁၉၅၂	
၂၇	။	ဆင်ဂေါင်း	၆၈၄	၁၀၇၁	၁၃၈၄	၂၄၅၅	
၂၈	။	ကျွန်းကုန်း	၆၁၂	၁၀၈၆	၁၁၃၉	၂၂၂၅	
၂၉	။	သင်ပန်းကုန်း	၅၃၅	၉၉၄	၉၄၅	၁၉၃၉	
၃၀	။	လွှဖင်	၄၉၉	၈၉၃	၉၉၆	၁၈၈၉	
၃၁	။	ဘုတလင်တန်း	၆၄၂	၉၀၁	၉၉၇	၁၈၉၈	
၃၂	။	တင်ဆိပ်	၆၃၀	၉၅၆	၉၉၄	၁၉၅၀	
၃၃	။	ဒေါင်းစပါး	၅၃၀	၆၂၅	၇၇၉	၁၄၀၄	
၃၄	။	လက်ပတော	၅၉၅	၉၃၆	၉၈၅	၁၉၂၁	
၃၅	။	ဝိုင်း	၅၅၈	၆၉၈	၇၂၃	၁၄၂၁	
၃၆	။	ဖလန်ပင်	၆၀၁	၈၂၆	၉၅၀	၁၇၇၆	

ဇစ်မြစ်-မြို့နယ်များမှအခြေခံစာရင်းအရ

ခရိုင်အတွင်းရှိကျေးရွာအုပ်စုနှင့်လူဦးရေစာရင်း

ဇယား(၃.၁.၂)က

စဉ်	မြို့နယ်	ကျေးရွာ အုပ်စုအမည်	အိမ် ထောင်စု	လူဦးရေ			မှတ် ချက်
				ကျား	မ	ပေါင်း	
(၁)	(၂)	(၃)	(၄)	(၅)	(၆)	(၇)	(၈)
၃၇	အုတ်ဖို	အောက်ကိုင်း	၅၉၈	၆၃၂	၇၈၀	၁၄၁၂	
၃၈	။	ကြို့ကိုးပင်	၅၅၃	၆၉၆	၈၀၁	၁၄၉၇	
၃၉	။	ကိုင်းကြီး	၄၆၈	၅၂၁	၆၈၂	၁၂၀၃	
၄၀	။	သဖန်းပင်ဆိပ်	၄၅၉	၈၅၂	၉၄၅	၁၇၉၇	
၄၁	။	မြောင်	၆၆၅	၉၉၈	၉၅၄	၁၉၅၂	
၄၂	။	နှောကုန်း	၃၉၅	၅၉၀	၆၃၄	၁၂၂၄	
၄၃	။	တိမ်မြုပ်	၄၃၉	၆၈၉	၇၆၇	၁၄၅၆	
၄၄	။	အလယ်ကုန်း	၅၉၇	၅၄၈	၁၂၄၃	၁၇၉၁	
၄၅	။	ထန်းပင်ကုန်း	၄၁၈	၆၃၉	၁၀၈၂	၁၇၂၁	
၄၆	။	ဝင်းသရက်	၅၂၄	၈၉၉	၉၅၂	၁၈၅၁	
၄၇	။	ကန်သာယာ	၆၈၄	၉၅၈	၉၉၄	၁၉၅၂	
၄၈	။	သရက်နှစ်ဖျားလိန်	၄၃၉	၆၅၇	၇၅၀	၁၄၀၇	
၄၉	။	ရှမ်းကုန်း	၄၅၅	၆၅၀	၇၉၀	၁၄၄၀	
၅၀	။	သဲကော	၆၃၃	၉၉၄	၉၉၈	၁၉၉၂	
၅၁	။	ပန်းတင်	၅၅၄	၈၃၈	၉၆၈	၁၈၀၆	
၅၂	။	ချောင်းဂေါင်း	၄၂၄	၇၁၅	၈၉၀	၁၆၀၅	
၅၃	။	လိပ်ဥကုန်း	၅၉၈	၈၆၁	၇၈၇	၁၆၄၈	
၅၄	။	ချောင်းဝ	၇၅၃	၁၀၂၅	၁၀၅၉	၂၀၈၄	
	အုတ်ဖိုမြို့နယ်ပေါင်း		**၂၉၆၄၇**	**၅၅၄၀၁**	**၅၉၇၃၆**	**၁၁၅၁၃၇**	
၁	ကြို့ပင်ကောက်	ကြို့ကုန်းအုပ်စု	၆၄၅	၁၀၄၂	၁၁၃၁	၂၁၇၃	
၂	။	စစ်ကုန်း(၁)အုပ်စု	၃၃၆	၅၈၈	၆၃၉	၁၂၂၇	
၃	။	သက်ရင်းကုန်းအုပ်စု	၅၃၃	၈၆၅	၉၁၉	၁၇၈၄	
၄	။	ဖုန်းဆိုးစုအုပ်စု	၅၅၂	၈၈၀	၉၃၅	၁၈၁၅	
၅	။	မယင်းချောင်းခွအုပ်စု	၂၉၆	၅၁၈	၅၇၈	၁၀၉၆	
၆	။	အောင်ပင်သာအုပ်စု	၅၆၆	၉၃၂	၁၀၅၅	၁၉၈၇	
၇	။	လက်ပံပင်အုပ်စု	၃၄၀	၆၆၄	၇၄၁	၁၄၀၅	
၈	။	တူးမြောင်းအုပ်စု	၃၂၂	၅၃၃	၅၆၉	၁၁၀၂	
၉	။	စိုင်ခေါင်းအုပ်စု	၃၂၂	၅၅၄	၆၂၅	၁၁၇၉	
၁၀	။	ဇင်ပြွန်းကုန်းအုပ်စု	၅၀၃	၉၁၈	၁၀၁၀	၁၉၂၈	
၁၁	။	ကျွန်းကုန်းကြီးအုပ်စု	၄၇၁	၈၂၄	၈၉၉	၁၇၂၃	
၁၂	။	ကံကြီးအုပ်စု	၄၇၂	၈၄၄	၉၀၀	၁၇၄၄	
၁၃	။	ကိုင်းယားရှည်အုပ်စု	၃၁၈	၆၂၂	၆၇၃	၁၂၉၅	
၁၄	။	ဂုမ္ဘကွင်းအုပ်စု	၇၅၆	၁၄၅၆	၁၅၅၉	၃၀၁၅	
၁၅	။	ဘွက်ရိုးအုပ်စု	၅၂၄	၉၈၇	၁၀၅၅	၂၀၄၂	

ဇစ်မြစ်-မြို့နယ်များမှအခြေခံစာရင်းအရ

ခရိုင်အတွင်းရှိကျေးရွာအုပ်စုနှင့်လူဦးရေစာရင်း

ဇယား(၃.၁.၂)က

စဉ်	မြို့နယ်	ကျေးရွာ အုပ်စုအမည်	အိမ် ထောင်စု	လူဦးရေ			မှတ် ချက်
				ကျား	မ	ပေါင်း	
(၁)	(၂)	(၃)	(၄)	(၅)	(၆)	(၇)	(၈)
၁၆	ကြို့ပင်ကောက်	လိန်ပင်ကွင်းအုပ်စု	၈၈၆	၁၄၄၇	၁၅၆၅	၃၀၁၂	
၁၇	။	ထူးကံအုပ်စု	၂၂၁	၄၀၅	၄၂၇	၈၃၂	
၁၈	။	ဆင်နင်းပင်အုပ်စု	၃၅၈	၆၃၉	၇၁၄	၁၃၅၃	
၁၉	။	သပြေရုံအုပ်စု	၂၈၅	၄၈၃	၅၄၂	၁၀၂၅	
၂၀	။	အုန်းတောအုပ်စု	၅၆၆	၈၉၇	၈၃၀	၁၇၂၇	
၂၁	။	ပျဉ်ထောင်တွင်းအုပ်စု	၅၅၇	၁၀၂၇	၁၀၈၆	၂၁၁၃	
၂၂	။	အုတ်တွင်းကုန်းအုပ်စု	၂၈၃	၅၀၄	၅၄၉	၁၀၅၃	
၂၃	။	ဥက္ကံအုပ်စု	၉၂၃	၁၇၇၃	၁၈၈၁	၃၆၅၄	
၂၄	။	လှေတုန်းအုပ်စု	၆၉၂	၁၂၆၅	၁၃၅၆	၂၆၂၁	
၂၅	။	ညောင်ပင်မြင်းစီးအုပ်စု	၅၈၅	၁၁၄၅	၁၂၂၀	၂၃၆၅	
၂၆	။	ချောင်းနားစုအုပ်စု	၃၅၆	၆၈၄	၇၃၄	၁၄၁၈	
၂၇	။	မင်းအိုအုပ်စု	၂၀၉	၃၈၁	၄၀၀	၇၈၁	
၂၈	။	သရက်ကုန်းအုပ်စု	၂၄၃	၄၇၈	၅၀၇	၉၈၅	
၂၉	။	စေတီကုန်းအုပ်စု	၇၅၆	၁၃၅၆	၁၃၉၇	၂၇၅၃	
၃၀	။	ဘုကြီးအုပ်စု	၅၈၆	၁၁၄၆	၁၁၂၁	၂၂၆၇	
၃၁	။	ကျောက်ဝအုပ်စု	၁၁၅၀	၂၂၂၂	၂၂၇၆	၄၄၉၈	
၃၂	။	အိုးဘိုကုန်း	၅၃၃	၈၉၂	၉၉၀	၁၈၈၂	
၃၃	။	အုန်းနဲ့ကျောတန်း	၅၁၆	၁၀၁၁	၁၀၇၆	၂၀၈၇	
၃၄	။	ရှားပင်တ	၁၀၈၁	၁၈၇၁	၁၂၁၈	၃၀၈၉	
၃၅	။	ရုံးချောင်း	၉၄၁	၁၄၉၁	၁၅၂၅	၃၀၁၆	
၃၆	။	ဘုရားကြီးကုန်း	၄၀၂	၇၁၉	၈၆၁	၁၅၈၀	
၃၇	။	ကွဲ့သေ	၆၃၁	၁၁၂၁	၁၂၈၁	၂၄၀၂	
၃၈	။	ကျခတ္တန်း	၆၉၃	၁၂၆၅	၁၂၅၉	၂၅၂၄	
၃၉	။	ကြို့ပင်စခန်း	၆၆၄	၁၂၇၀	၁၃၅၆	၂၆၂၆	
၄၀	။	စစ်ကုန်း(၂)	၁၁၇	၃၀၂	၄၇၆	၇၇၈	
၄၁	။	ကျွန်းကုန်း	၅၃၇	၈၇၅	၁၀၁၉	၁၈၉၄	
၄၂	။	ငှက်ကြီးသိုက်	၅၉၉	၉၄၂	၁၀၅၀	၁၉၉၂	
၄၃	။	ကျွန်းနက်ကုန်း	၉၈၆	၁၇၅၈	၁၈၀၃	၃၅၆၁	
၄၄	။	မှန်ပင်ထူး	၅၀၂	၉၄၀	၁၀၇၃	၂၀၁၃	
၄၅	။	မြို့တွင်း	၃၇၇	၆၇၇	၇၁၂	၁၃၈၉	
၄၆	။	မြို့ကိုင်း	၄၃၅	၈၉၄	၉၄၁	၁၈၃၅	
၄၇	။	ဥယျာဉ်ကြီး	၃၁၃	၅၃၈	၆၆၂	၁၂၀၀	
၄၈	။	ကံဦး	၄၅၆	၈၄၆	၈၅၆	၁၇၀၂	
၄၉	။	ကုန်းရွာ	၇၇၅	၁၁၆၄	၁၂၅၀	၂၄၁၄	
	ကြို့ပင်ကောက်မြို့နယ်ပေါင်း		၂၆၁၇၀	၄၅၁၈၅	၄၉၃၀၁	၉၄၄၈၆	

ခရိုင်အတွင်းရှိကျေးရွာအုပ်စုနှင့်လူဦးရေစာရင်း

ဇယား(၃.၁.၂)က

စဉ်	မြို့နယ်	ကျေးရွာ အုပ်စုအမည်	အိမ် ထောင်စု	လူဦးရေ			မှတ် ချက်
				ကျား	မ	ပေါင်း	
(၁)	(၂)	(၃)	(၄)	(၅)	(၆)	(၇)	(၈)
၁	ဇီးကုန်း	ဘော်ဘင်	၆၂၀	၁၁၅၁	၁၁၆၂	၂၉၃၃	
၂	॥	မီးတောက်ပင်	၆၁၉	၁၁၀၇	၁၁၂၅	၂၈၅၁	
၃	॥	ဘုရားကြီးကုန်း	၅၉၃	၁၀၄၉	၁၁၂၄	၂၇၆၆	
၄	॥	ရွာဝိုင်းကြီး	၆၅၃	၁၂၃၉	၁၂၇၅	၃၁၆၇	
၅	॥	သင်ကန်	၄၂၉	၈၂၁	၈၆၄	၂၁၁၄	
၆	॥	ရွှေကြိုပင်	၃၇၄	၆၅၇	၇၁၄	၁၇၄၅	
၇	॥	မယင်း	၄၇၀	၈၉၇	၉၈၁	၂၃၄၈	
၈	॥	သရက်တပင်	၅၆၅	၁၀၉၃	၁၂၁၅	၂၈၇၃	
၉	॥	သပြေစိန်	၅၁၄	၉၇၉	၉၇၄	၂၄၆၇	
၁၀	॥	ဘဲအင်း	၃၈၀	၇၁၆	၇၅၂	၁၈၄၈	
၁၁	॥	ချောင်းကမ်း	၄၇၇	၉၄၀	၁၀၅၂	၂၄၆၉	
၁၂	॥	လေးမျက်နှာ	၅၅၅	၉၉၅	၈၅၂	၂၄၀၂	
၁၃	॥	ဇရပ်လှ	၄၄၀	၈၄၆	၉၂၉	၂၂၁၅	
၁၄	॥	တယ်ပင်ကန်	၂၉၅	၅၈၁	၆၀၉	၁၄၈၅	
၁၅	॥	ကဇင်းကြီး	၃၃၃	၆၂၉	၆၄၇	၁၆၀၉	
၁၆	॥	စပါယ်မျှောင်	၃၅၆	၇၅၆	၈၂၁	၁၉၃၃	
၁၇	॥	သစ်နဖား	၃၉၄	၇၅၅	၇၈၆	၁၉၃၅	
၁၈	॥	ချောင်းစောက်	၄၈၇	၈၁၀	၉၁၆	၂၂၁၃	
၁၉	॥	ဝက်စပိုး	၃၀၆	၆၂၉	၆၈၂	၁၆၁၇	
၂၀	॥	နွားတဲကုန်း	၆၆၂	၁၁၅၀	၁၁၅၅	၂၉၆၇	
၂၁	॥	လက်မ	၃၅၄	၅၉၁	၆၆၉	၁၆၁၄	
၂၂	॥	မော်ရ	၅၀၂	၈၄၄	၉၇၃	၂၃၁၉	
၂၃	॥	ကူဖြူ	၆၈၀	၉၇၃	၁၀၄၇	၂၇၀၀	
၂၄	॥	သာပေါင်း	၄၁၈	၈၁၆	၈၄၇	၂၀၈၁	
၂၅	॥	ကန္တလီ	၃၅၇	၆၅၄	၇၂၀	၁၇၃၁	
၂၆	॥	တောင်ပို့သာယာ	၂၅၂	၄၃၉	၄၂၉	၁၁၂၀	
၂၇	॥	ဆိတ်ဖူးကျင်း	၈၃၈	၁၅၅၁	၁၅၇၆	၃၉၆၅	
၂၈	॥	ကံကလေး	၅၁၇	၉၆၆	၉၉၉	၂၄၈၂	
၂၉	॥	ဘုရားပြို	၇၉၁	၁၅၆၄	၁၃၀၄	၃၆၅၉	
	ဇီးကုန်းမြို့နယ်ပေါင်း		**၁၄၂၃၁**	**၂၅၀၉၁**	**၂၇၁၉၉**	**၅၂၂၉၀**	
၁	နတ်တလင်း	ကြို့ကြာကန်	၃၈၂	၉၀၅	၉၄၈	၁၈၅၃	
၂	॥	ကျွန်းကလေး	၅၄၅	၁၁၃၅	၁၂၅၄	၂၃၈၉	
၃	॥	ကျောက်ခွက်	၆၄၂	၁၂၇၇	၁၃၃၄	၂၆၁၁	
၄	॥	ကျုခတ်ဝါးရုံ	၄၂၉	၈၈၃	၉၁၇	၁၈၀၀	

ဇစ်မြစ်-မြို့နယ်များမှအခြေခံစာရင်းအရ

ခရိုင်အတွင်းရှိကျေးရွာအုပ်စုနှင့်လူဦးရေစာရင်း

ဇယား(၃.၁.၂)က

စဉ်	မြို့နယ်	ကျေးရွာ အုပ်စုအမည်	အိမ် ထောင်စု	လူဦးရေ			မှတ် ချက်
				ကျား	မ	ပေါင်း	
(၁)	(၂)	(၃)	(၄)	(၅)	(၆)	(၇)	(၈)
၅	နတ်တလင်း	ကညင်ကန်ကြီး	၂၁၉	၅၀၉	၅၃၈	၁၀၄၇	
၆	။	ကျန်တော	၂၇၁	၆၃၈	၆၄၉	၁၂၈၇	
၇	။	ကတက်ကုန်း	၁၆၂	၃၉၄	၄၁၁	၈၀၅	
၈	။	ကြို့ပင်သာ	၃၆၇	၈၃၃	၈၁၉	၁၆၅၂	
၉	။	ကုလားတက်ထွန်း	၄၈၁	၉၇၈	၁၀၉၂	၂၀၇၀	
၁၀	။	ကုန်းသာ	၆၆၂	၁၂၁၁	၁၃၇၉	၂၅၉၀	
၁၁	။	ကံသာ	၃၃၅	၇၁၀	၇၈၃	၁၄၉၃	
၁၂	။	ကွဲသေ	၄၄၆	၉၂၃	၉၄၂	၁၈၆၅	
၁၃	။	ချင်းကုန်းကန်	၃၇၄	၇၅၇	၇၉၀	၁၅၄၇	
၁၄	။	ချောင်းကမ်းကြီး	၅၀၀	၁၀၉၀	၁၁၃၇	၂၂၂၇	
၁၅	။	ချောင်းခွ	၅၇၀	၈၉၇	၁၂၂၁	၂၁၁၈	
၁၆	။	ချဉ်ယုတ်ကွင်း	၅၅၇	၉၈၂	၁၀၆၆	၂၀၄၈	
၁၇	။	ချောင်းသုံးခွ	၅၀၅	၉၀၆	၁၁၂၇	၂၀၃၃	
၁၈	။	ဂျိတ်တောကြီး	၃၀၇	၄၀၈	၃၇၁	၇၇၉	
၁၉	။	ဂျင်းယားကုန်း	၃၆၅	၅၂၆	၅၆၇	၁၀၉၃	
၂၀	။	စမ်းကလေး	၃၇၇	၅၁၆	၅၇၂	၁၀၈၈	
၂၁	။	စမ်းချောင်း	၆၉၅	၁၅၅၈	၁၆၇၉	၃၂၃၇	
၂၂	။	စောင်းဝှက်	၆၀၅	၁၀၄၄	၁၂၄၄	၂၂၈၈	
၂၃	။	ဆီဆုံကုန်း	၆၂၈	၁၂၂၁	၁၄၆၀	၂၆၈၁	
၂၄	။	ဓီးပင်ကွေ့	၈၃၃	၁၆၆၀	၁၇၄၅	၃၄၀၅	
၂၅	။	တံခွန်တိုင်	၆၈၃	၁၁၇၀	၁၂၉၅	၂၄၆၅	
၂၆	။	တာပွန်	၈၈၀	၁၉၂၅	၂၀၈၂	၄၀၀၇	
၂၇	။	တင်ပြင်ခွေ	၅၀၀	၇၄၉	၇၆၃	၁၅၁၂	
၂၈	။	တောင်ယာတော	၆၀၅	၁၀၁၅	၉၉၈	၂၀၁၃	
၂၉	။	ထိတ်ပိတ်	၆၇၀	၉၆၀	၁၂၇၅	၂၂၃၅	
၃၀	။	ထိန်သေး	၄၈၇	၇၂၆	၈၁၀	၁၅၃၆	
၃၁	။	ဓမ္မကျ	၃၇၆	၄၉၆	၅၁၄	၁၀၁၀	
၃၂	။	ဒမငယ်	၆၆၅	၉၇၈	၁၀၉၇	၂၀၇၅	
၃၃	။	နွယ်ခွေ	၃၅၄	၄၈၉	၅၄၃	၁၀၃၂	
၃၄	။	ပေါက်ကုန်း	၅၁၁	၇၂၅	၇၇၈	၁၅၀၃	
၃၅	။	ပွတ်စု	၄၇၂	၆၉၃	၇၃၈	၁၄၃၁	
၃၆	။	ပေါက်တုန်း	၄၆၉	၆၄၃	၇၃၃	၁၃၇၆	

ဇစ်မြစ်-မြို့နယ်များမှအခြေခံစာရင်းအရ

ခရိုင်အတွင်းရှိကျေးရွာအုပ်စုနှင့်လူဦးရေစာရင်း

ဇယား(၃.၁.၂)က

စဉ်	မြို့နယ်	ကျေးရွာ အုပ်စုအမည်	အိမ် ထောင်စု	လူဦးရေ			မှတ် ချက်
				ကျား	မ	ပေါင်း	
(၁)	(၂)	(၃)	(၄)	(၅)	(၆)	(၇)	(၈)
၃၇	နတ်တလင်း	ပန်းတင်ကြီး	၆၈၀	၁၀၅၀	၁၁၄၁	၂၁၉၁	
၃၈	။	ပဒတ်ကုန်း	၅၇၁	၇၈၆	၉၀၅	၁၆၉၁	
၃၉	။	ပျဉ်ပုံ	၄၃၀	၇၀၇	၇၂၅	၁၄၃၂	
၄၀	။	ပျဉ်းမကုန်း	၆၃၁	၁၁၈၅	၁၁၇၂	၂၃၅၇	
၄၁	။	ပျဉ်းမခေါင်	၄၃၇	၇၅၀	၆၈၃	၁၄၃၃	
၄၂	။	ပဲမခမ်း	၈၅၀	၂၀၅၉	၂၃၂၀	၄၃၇၉	
၄၃	။	ပွဲသာ	၅၄၈	၈၀၉	၉၁၂	၁၇၂၁	
၄၄	။	ဖလံကုန်း	၇၃၀	၁၃၅၁	၁၃၆၈	၂၇၁၉	
၄၅	။	ဖလံပင်	၈၈၉	၁၄၁၆	၁၄၆၅	၂၈၈၁	
၄၆	။	ဘွတ်တော	၅၉၂	၁၀၄၉	၁၃၀၂	၂၃၅၁	
၄၇	။	မကျီးစု	၄၁၉	၅၈၉	၆၃၉	၁၂၂၈	
၄၈	။	မြို့ခြံ	၅၁၅	၁၁၁၈	၁၃၀၄	၂၄၂၂	
၄၉	။	မြို့စိုး	၄၉၇	၇၂၉	၇၃၃	၁၄၆၂	
၅၀	။	မယ်ဇလီတန်း	၃၉၅	၅၅၁	၅၇၅	၁၁၂၆	
၅၁	။	မုံရွာကြီး	၅၃၇	၁၀၆၆	၁၁၈၂	၂၂၄၈	
၅၂	။	ရေကြည်	၇၁၉	၁၃၂၈	၁၄၄၀	၂၇၆၈	
၅၃	။	ရွှေကြာပင်	၄၇၉	၇၃၆	၇၉၄	၁၅၃၀	
၅၄	။	ရှားဖြူကုန်း	၃၆၃	၅၂၄	၅၄၁	၁၀၆၅	
၅၅	။	ရေမွေး	၉၈၅	၁၇၁၃	၁၇၇၅	၃၄၈၈	
၅၆	။	ရွာသာကုန်း	၅၅၃	၈၃၇	၉၆၅	၁၈၀၂	
၅၇	။	လှေကြပ်ကုန်း	၆၀၆	၁၀၄၇	၁၂၁၆	၂၂၆၃	
၅၈	။	လက်ခုပ်ပင်	၄၆၅	၆၆၀	၉၈၃	၁၆၄၃	
၅၉	။	လဲတော	၄၇၄	၇၅၉	၉၅၁	၁၇၁၀	
၆၀	။	လက်ပံပင်စု	၆၀၄	၈၅၁	၉၀၅	၁၇၅၆	
၆၁	။	လုပခြင်း	၆၈၂	၁၁၈၄	၁၃၂၃	၂၅၀၇	
၆၂	။	လယ်မအင်း	၈၂၆	၁၃၇၀	၁၃၇၀	၂၇၄၀	
၆၃	။	လယ်သား	၄၀၃	၅၇၈	၅၈၃	၁၁၆၁	
၆၄	။	သဲချောင်း	၅၆၄	၁၀၉၀	၁၁၆၄	၂၂၅၄	
၆၅	။	သခွတ်တန်း	၄၇၁	၇၁၇	၇၃၄	၁၄၅၁	
၆၆	။	သက်ငယ်ပြင်	၅၆၇	၈၇၃	၉၆၄	၁၈၃၇	
၆၇	။	သာစည်	၄၈၀	၆၇၉	၆၈၄	၁၃၆၃	
၆၈	။	သာယာကုန်း	၅၂၇	၈၃၅	၉၀၂	၁၇၃၇	

ဇစ်မြစ်-မြို့နယ်များမှအခြေခံစာရင်းအရ

ခရိုင်အတွင်းရှိကျေးရွာအုပ်စုနှင့်လူဦးရေစာရင်း

ဇယား(၃.၁.၂)က

စဉ်	မြို့နယ်	ကျေးရွာအုပ်စုအမည်	အိမ်ထောင်စု	လူဦးရေ			မှတ်ချက်
				ကျား	မ	ပေါင်း	
(၁)	(၂)	(၃)	(၄)	(၅)	(၆)	(၇)	(၈)
၆၉	နတ်တလင်း	သရက်တပင်	၅၆၃	၉၀၉	၉၉၇	၁၉၀၆	
၇၀	။	အုတ်တန်း	၄၉၁	၆၉၉	၇၃၉	၁၄၃၈	
၇၁	။	အုတ်တွင်းကုန်း	၅၆၃	၁၁၀၉	၁၁၇၁	၂၂၈၀	
၇၂	။	အနောက်စု	၅၈၅	၈၅၀	၉၈၃	၁၈၃၃	
၇၃	။	အုတ်ဖိုစု	၅၂၅	၇၉၆	၈၇၇	၁၆၇၃	
၇၄	။	အောင်ဇေယျာ	၇၆၉	၁၅၂၀	၁၆၁၁	၃၁၃၁	
၇၅	။	အောင်မြန်မာ(၁)	၆၀၃	၈၂၀	၁၀၀၁	၁၈၂၁	
၇၆	။	အောင်မြန်မာ(၂)	၅၁၉	၈၅၈	၁၀၄၇	၁၉၀၅	
၇၇	။	အောင်ရတနာ	၄၀၉	၆၂၇	၈၅၁	၁၄၇၈	
၇၈	။	အောင်သာယာ	၅၈၇	၁၀၃၈	၁၀၉၃	၂၁၃၁	
	နတ်တလင်းမြို့နယ်ပေါင်း		**၄၂၀၃၂**	**၇၃၄၅၁**	**၇၉၇၆၁**	**၁၅၃၂၁၂**	
	သာယာဝတီခရိုင်စုစုပေါင်း		**၂၂၆၀၈၅**	**၄၃၆၇၅၅**	**၄၇၅၁၈၁**	**၉၁၁၉၃၆**	

ဇစ်မြစ်-မြို့နယ်များမှအခြေခံစာရင်းအရ

သစ်တောအုပ်ချုပ်လုပ်ကိုင်မှု စီမံကိန်း (၂၀၀၆-၂၀၀၇ ခုနှစ်မှ ၂၀၁၅-၂၀၁၆ ခုနှစ်) ကာလအတွင်း ခရိုင်တွင် တာဝန်ထမ်း ဆောင်ရွက်ခဲ့ကြသည့် ခရိုင်မှူးနှင့် မြို့နယ်မှူးများ၏ အမည်စာရင်း

ဇယား(၄-၃)ခ

စဉ်	ရက်/လ/ခုနှစ်		အမည်	မှတ်ချက်	စဉ်	ရက်/လ/ခုနှစ်		အမည်	မှတ်ချက်
	မှ	ထိ				မှ	ထိ		
(၁)	(၂)	(၃)	(၄)	(၅)	(၆)	(၇)	(၈)	(၉)	(၁၀)
သာယာဝတီခရိုင်၊ လက်ထောက်ညွှန်ကြားရေးမှူးရုံး					**လက်ပံတန်းမြို့နယ်၊ ဦးစီးအရာရှိရုံး**				
၁။	၄.၅.၂၀၀၄	၈.၆.၂၀၀၇	ဦးကျော်ကျော်	လ/ထညွှန်မှူး	၁။	၂၀.၆.၂၀၀၃	၂၃.၆.၂၀၀၆	ဦးသန့်ဇင်	ဦးစီးအရာရှိ
၂။	၉.၆.၂၀၀၇	၁၈.၁၀.၂၀၁၀	ဦးမောင်မောင်ဝင်း	။	၂။	၂၆.၆.၂၀၀၆	၂၀.၆.၂၀၀၉	ဦးခင်မောင်မြင့်ဝင်	။
၃။	၁၉.၁၀.၂၀၁၀	၁၁.၁၀.၂၀၁၁	ဦးတင်ဝင်း	။	၃။	၃၀.၆.၂၀၀၉	၂၃.၉.၂၀၀၉	ဦးမျိုးအောင်	။
၄။	၁၂.၁၀.၂၀၁၁	၁၀.၁၁.၂၀၁၁	ဦးသန်းဦး	။	၄။	၂၄.၉.၂၀၀၉	၁၇.၁၁.၂၀၁၀	ဦးထွန်းလွင်	။
၅။	၁၁.၁၁.၂၀၁၁	၃၁.၃.၂၀၁၄	ဦးစိုးတင့် -၂	။	၅။	၂.၂.၂၀၁၁	၅.၉.၂၀၁၁	ဦးစောတင်ထွန်းဦး	။
၆။	၁.၄.၂၀၁၄	ယနေ့အထိ	ဦးကျော်ဆန်းဝင်း	။	၆။	၆.၉.၂၀၁၁	၃၁.၁၂.၂၀၁၂	ဦးနိုင်နေသိန်း	။
					၇။	၆.၂.၂၀၁၃	၂၉.၄.၂၀၁၃	ဦးမြင့်သောင်း	။
					၈။	၃၀.၄.၂၀၁၃	ယနေ့အထိ	ဦးမြင့်သိန်းဦး	။
သာယာဝတီမြို့နယ်၊ ဦးစီးအရာရှိရုံး					**မင်းလှမြို့နယ် ၊ ဦးစီးအရာရှိရုံး**				
၁။	၁.၆.၂၀၀၃	၃၀.၁၂.၂၀၀၇	ဦးအောင်ကြီး	ဦးစီးအရာရှိ	၁။	၂၅.၇.၂၀၀၃	၂၀.၁၂.၂၀၀၇	ဦးမြင့်ဟန်	ဦးစီးအရာရှိ
၂။	၃၁.၁၂.၂၀၀၇	၂၀.၁.၂၀၀၈	ဦးဝင်းလှိုင်မြင့်	။	၂။	၂၁.၁၂.၂၀၀၇	၁၄.၁.၂၀၀၈	ဦးသိန်းလွင်	။
၃။	၂၁.၁.၂၀၀၈	၂၇.၁၂.၂၀၁၀	ဦးသက်နိုင်	။	၃။	၁၅.၁.၂၀၀၈	၂.၄.၂၀၁၀	ဦးအောင်သူ	။
၄။	၂၈.၁၂.၂၀၁၀	၇.၁၁.၂၀၁၁	ဦးကျော်မင်း	။	၄။	၄.၄.၂၀၁၀	၂၇.၈.၂၀၁၁	ဦးအုန်းလွင်	။
၅။	၈.၁၁.၂၀၁၁	၆.၉.၂၀၁၂	ဦးဝင်းသန်း	။	၅။	၂၈.၈.၂၀၁၁	၃၁.၅.၂၀၁၃	ဦးအောင်ကျော်ထွေး	။
၆။	၁၀.၉.၂၀၁၂	၂၂.၁၀.၂၀၁၃	ဦးမြင့်ဝင်းသူ	။	၆။	၁.၆.၂၀၁၃	၈.၇.၂၀၁၃	ဦးမြင့်သောင်း	။
၇။	၁၂.၁၁.၂၀၁၃	ယနေ့အထိ	ဦးဝင်းနိုင်-၈	။	၇။	၉.၇.၂၀၁၃	၁၉.၅.၂၀၁၄	ဦးသန့်ရှင်း	။
					၈။	၃.၆.၂၀၁၄	ယနေ့အထိ	ဦးခင်မောင်မြင့်	။

ဇစ်မြစ်-သာယာဝတီခရိုင်သစ်တောဦးစီးဌာန။

သစ်တောအုပ်ချုပ်လုပ်ကိုင်မှု စီမံကိန်း (၂၀၀၆-၂၀၀၇ ခုနှစ်မှ ၂၀၁၅-၂၀၁၆ ခုနှစ်) ကာလအတွင်း ခရိုင်တွင် တာဝန်ထမ်း ဆောင်ရွက်ခဲ့ကြသည့် ခရိုင်မှူးနှင့် မြို့နယ်မှူးများ၏ အမည်စာရင်း

ဇယား(၄-၃)ခ

စဉ်	ရက်/လ/ခုနှစ်		အမည်	မှတ်ချက်	စဉ်	ရက်/လ/ခုနှစ်		အမည်	မှတ်ချက်
	မှ	ထိ				မှ	ထိ		
(၁)	(၂)	(၃)	(၄)	(၅)	(၆)	(၇)	(၈)	(၉)	(၁၀)
အုတ်ဖိုမြို့နယ် ဦးစီးအရာရှိရုံး					**ဇီးကုန်းမြို့နယ် ဦးစီးအရာရှိရုံး**				
၁။	၃၀.၄.၂၀၀၄	၂၅.၉.၂၀၀၆	ဦးအောင်ထွန်းကြည်	ဦးစီးအရာရှိ	၁။	၄.၆.၂၀၀၅	၂.၁၂.၂၀၀၈	ဦးသနပ့်ဖင်	ဦးစီးအရာရှိ
၂။	၂၆.၉.၂၀၀၆	၂၂.၇.၂၀၀၉	ဦးကျော်ဝင်း	။	၂။	၁၈.၁၂.၂၀၀၈	၂၄.၇.၂၀၀၉	ဦးမောင်မောင်စိုး-၂	။
၃။	၂၃.၇.၂၀၀၉	၁၅.၃.၂၀၁၁	ဦးခင်မောင်မြင့်	။	၃။	၂၂.၈.၂၀၀၉	၂၂.၅.၂၀၁၀	ဦးဇော်နိုင်ဦး	။
၄။	၁၈.၃.၂၀၁၁	၁၁.၁၀.၂၀၁၁	ဦးအောင်ထွန်း	။	၄။	၂၅.၅.၂၀၁၀	၂.၁၂.၂၀၁၂	ဦးဆန်းဝင်း-၂	။
၅။	၁၂.၁၀.၂၀၁၁	၁၁.၁၁.၂၀၁၁	ဦးအောင်ကျော်ထွေး	။	၅။	၃.၁၂.၂၀၁၂	၁၄.၉.၂၀၁၃	ဦးစိုးသန်း	။
၆။	၁၂.၁၁.၂၀၁၁	၂၃.၈.၂၀၁၄	ဦးစောစီးလာ	။	၆။	၁၅.၉.၂၀၁၃	၄.၄.၂၀၁၄	ဦးအောင်စိုးမိုး	။
၇။	၂၄.၈.၂၀၁၄	ယနေ့အထိ	ဦးအောင်သူရ	။	၇။	၅.၄.၂၀၁၄	၁၈.၁၁.၂၀၁၄	ဦးမင်းဆွေ	။
					၈။	၁၇.၁၁.၂၀၁၄	ယနေ့အထိ	ဦးအောင်ဝင်းကျော်	။
ကြို့ပင်ကောက် မြို့နယ် ဦးစီးအရာရှိရုံး					**နတ္တလင်းမြို့နယ် ဦးစီးအရာရှိရုံး**				
၁။	၁၉.၂.၂၀၀၄	၇.၆.၂၀၀၇	ဦးလှမင်း	ဦးစီးအရာရှိ	၁။	၈.၇.၂၀၀၄	၂၅.၆.၂၀၀၆	ဦးတင့်လွင်	ဦးစီးအရာရှိ
၂။	၈.၆.၂၀၀၇	၃.၁၀.၂၀၀၇	ဦးမြင့်ဆွေ	။	၂။	၂၆.၆.၂၀၀၆	၇.၄.၂၀၀၉	ဦးဇော်မျိုးလှိုင်	။
၃။	၄.၁၀.၂၀၀၇	၁၁.၁၂.၂၀၀၉	ဦးစိုးမြင့်သိန်း	။	၃။	၈.၄.၂၀၀၉	၁၁.၁၀.၂၀၁၁	ဦးအောင်မျိုးခိုင်	။
၄။	၆.၁.၂၀၁၀	၆.၄.၂၀၁၂	ဦးခင်မောင်ဝင်း	။	၄။	၁၂.၁၀.၂၀၁၁	၁၀.၁၁.၂၀၁၁	ဦးသန်းဝင်း	။
၅။	၇.၄.၂၀၁၂	၁၉.၈.၂၀၁၄	ဦးသန်းနိုင်-၃	။	၅။	၁၁.၁၁.၂၀၁၁	၂၁.၁၀.၂၀၁၃	ဦးခင်မောင်ကျော်	။
၆။	၂၀.၈.၂၀၁၄	ယနေ့အထိ	ဦးလင်းသူကို	။	၆။	၃.၁၁.၂၀၁၃	ယနေ့အထိ	ဦးဇော်ဝင်းအောင်	။

ဇစ်မြစ်-သာယာဝတီခရိုင်သစ်တောဦးစီးဌာန။

သာယာဝတီခရိုင်အတွင်းရှိ လက်ရှိဝန်ထမ်းများပြည်တွင်း/ပြည်ပ သင်တန်း/လေ့လာရေး/ အလုပ်ရုံဆွေးနွေးပွဲများတက်ရောက်ပြီးစီးမှုစာရင်း

ဇယား(၄-၄)

စဉ်	အမည်	ရာထူး	သင်တန်း/လေ့လာရေး/အလုပ်ရုံဆွေးနွေးပွဲ	ကာလ		သင်တန်းတည်နေရာ	မှတ်ချက်
				မှ	ထိ		
၁	၂	၃	၄	၅	၆	၇	၈
လက်ထောက်ညွှန်ကြားရေးမှူးရုံး							
၁	ဦးကျော်ဆန်းဝင်း	လ/ထညွှန်မှူး	၁။ဇီဝဓါတ်ငွေ့ထုတ်လုပ်ရေးသင်တန်း အပတ်စဉ်(၇)	၂၅.၇.၁၉၈၄	၁၀.၈.၁၉၈၄	ရန်ကုန်	
			၂။အခြေခံသစ်တောအရာရှိသင်တန်း၊ အပတ်စဉ်(၄)	၁၆.၃.၁၉၈၇	၉.၅.၁၉၈၇	မေမြို့ သစ်တောကျောင်း	
			၃။အဆင့်မြင့်သစ်တောအရာရှိသင်တန်း၊ အပတ်စဉ်(၄)	၁၂.၅.၁၉၉၀	၁၀.၈.၁၉၉၀	CFDTCမော်ဘီ	
			၄။သစ်တောစက်ပြင်သင်တန်းအပတ်စဉ်(၁)	၅.၈.၁၉၉၁	၂၀.၉.၁၉၉၁	CFDTCမော်ဘီ	
			၅။မြို့နယ်အကြီးလုပ်ငန်းခွင်ရက်တို သင်တန်း အပတ်စဉ်(၃)	၂၀.၇.၁၉၉၉	၃၀.၇.၁၉၉၉	CFDTCမော်ဘီ	
			၆။သစ်တောသယံဇာတစီမံအုပ်ချုပ်ခြင်း သင်တန်း၊အပတ်စဉ်(၁၃)	၅.၇.၂၀၀၄	၁၆.၇.၂၀၀၄	CFDTCမော်ဘီ	
			၇။ခရိုင်သစ်တောဦးစီးဌာနမှူးသင်တန်း၊ အပတ်စဉ်(၈)	၆.၂.၂၀၀၆	၁၇.၂.၂၀၀၆	CFDTCမော်ဘီ	
			၈။TOTနိုင်ငံ့ဝန်ထမ်းသင်တန်းဆရာများ လေ့ကျင့်သင်ကြားရေးသင်တန်း	၁၇.၁၂.၁၂	၂၉.၁၂.၁၂	ပြင်ဦးလွင်	
			၉။ခရိုင်သစ်တောအရာရှိများစီမံခန့်ခွဲမှုဆိုင်ရာ စွမ်းဆောင်ရည်မြင့်မားရေးသင်တန်း၊ အမှတ်စဉ်(၂)	၁၉.၅.၂၀၁၄	၃၀.၅.၂၀၁၄	FRI၊ရေဆင်း	

ဇယား(၄-၄)

စဉ်	အမည်	ရာထူး	သင်တန်း/လေ့လာရေး/အလုပ်ရုံဆွေးနွေးပွဲ	ကာလ		သင်တန်း တည်နေရာ	မှတ် ချက်
				မှ	ထိ		
၁	၂	၃	၄	၅	၆	၇	၈
၂	ဦးသက်ဦး	တောအုပ်ကြီး	၁။အငယ်တန်းသင်တန်း၊မြန်မာနိုင်ငံ သစ်တောကျောင်း	၁၉၈၁	၁၉၈၃	မေမြို့	
၃	ဦးသိန်းလွင်	တောအုပ်	၁။အခြေခံသစ်တောပညာသင်တန်း ၂။သစ်တောစိုက်ခင်းတည်ထောင်ခြင်း နည်းစနစ်များဆိုင်ရာသင်တန်း ၃။ငှက်ဖျားရောဂါတိုက်ဖျက်ရေးသင်တန်း ၄။REDD+အထောက်အကူပြုသစ်တော စာရင်းကောက်ယူခြင်းသင်တန်း	၁၉၉၇ ၂/၂၀၁၀ ၁/၂၀၁၀ ၁၀/၂၀၁၄	၁၉၉၉ ၃/၂၀၁၁ ၁/၂၀၁၁ ၁၀/၂၀၁၄	ပြင်ဦးလွင် မှော်ဘီ ပဲခူးမြို့ မှော်ဘီ	
၄	ဦးရဲမင်းအောင်	တောအုပ်	၁။အခြေခံသစ်တောပညာသင်တန်း အမှတ်စဉ်(၁၉) ၂။၂၀၁၁ခုနှစ်၊ အခြေခံသစ်တောပညာ (၉)လသင်တန်း၊အပတ်စဉ်(၁၀၇)	၁၁/၂၀၁၆ ၁/၂၀၁၁	၁၂/၂၀၀၆ ၁၁/၂၀၁၁	CFDTCမှော်ဘီ ပြင်ဦးလွင်	
၅	ဦးဝင်းဖေ	တောခေါင်း	၁။အခြေခံသစ်တောပညာ(အထူး) သင်တန်း(တောကြပ်)အမှတ်စဉ်(၅)			မှော်ဘီ	
၆	ဦးအေးသိန်း	တောခေါင်း	၁။အခြေခံသစ်တောပညာ(အထူး) သင်တန်း (တောကြပ်)အမှတ်စဉ်(၁)	၁၀/၁၉၉၀	၁၁/၁၉၉၀	မှော်ဘီ	
၇	ဦးမြင့်နိုင်ဦး	တောခေါင်း	၁။တောကြပ်အကြိုလုပ်ငန်းခွင်သင်တန်း ၂။အခြေခံသစ်တောပညာသင်တန်း	၅/၂၀၀၉ ၃/၂၀၁၁	၆/၂၀၀၉ ၃/၂၀၁၁	မှော်ဘီ မှော်ဘီ	
သာယာဝတီမြို့နယ်							
၁	ဦးချစ်လှိုင်	ဦးစီးအရာရှိ	၁။အဆင့်မြင့်သစ်တောအရာရှိသင်တန်း ၂။ကျွန်းနှင့်ယူကလစ်အညွန့်ကိုင်းထိုးခြင်း နှင့်ခန္ဓာပိုင်းမျိုးထုတ်အပင်ငယ်ဥယျာဉ် တည်ထောင်ခြင်းသင်တန်း	၁/၂၀၀၈ ၁၁/၂၀၀၉	၂/၂၀၀၈ ၁၁/၂၀၀၉	CFDTCမှော်ဘီ CFDTCမှော်ဘီ	

ဇယား(၄-၄)

စဉ်	အမည်	ရာထူး	သင်တန်း/လေ့လာရေး/အလုပ်ရုံဆွေးနွေးပွဲ	ကာလ		သင်တန်း တည်နေရာ	မှတ် ချက်
				မှ	ထိ		
၁	၂	၃	၄	၅	၆	၇	၈
၂	ဦးစိုးလွင်	တောအုပ်ကြီး	၁။အခြေခံသစ်တောပညာ(၂)နှစ်သင်တန်း ၂။သစ်တောလမ်းဖောက်လုပ်ခြင်းသင်တန်း ၃။စက်ကိရိယာကိုင်တွယ်ထိန်းသိမ်းခြင်း သင်တန်း ၄။ပူးပေါင်းပါဝင်သော တိုးချဲ့ပညာပေးခြင်းနည်းစနစ်သင်တန်း	၁၉၈၆ ၁၉၉၂ ၂၀၀၁ ၁/၂၀၀၈	၁၉၈၈ ၁၉၉၂ ၂၀၀၁ ၁/၂၀၀၈	ပြင်ဦးလွင် မော်ဘီ မော်ဘီ ပုသိမ်ကြီး	
၃	ဦးထွန်းထွန်းလွင်	တောအုပ်	၁။အခြေခံသစ်တောပညာ(၉)လသင်တန်း ၂။REDD+ သစ်တောသယံဇာတစာရင်းကောက်ယူခြင်း နှင့် RS/GIS သင်တန်း ၃။လွတ်လပ်စွာကြိုတင်အကြောင်းကြားဆန္ဒခံယူခြင်း ၄။ BAMBOO PROPAGATION CULTIVATION AND PLANT-ATION MANAGEMENT	၂၀၀၉ ၇/၂၀၁၄ ၈/၂၀၁၄ ၇/၂၀၁၅	၂၀၀၉ ၇/၂၀၁၄ ၈/၂၀၁၄ ၇/၂၀၁၅	ပြင်ဦးလွင် မော်ဘီ နေပြည်တော် ထိုင်းနိုင်ငံ	
၄	ဦးဆန်းမော်	တောအုပ်	၁။အခြေခံသစ်တောပညာအထူးသင်တန်း ၂။သစ်တောစိုက်ခင်းနည်းစနစ်များဆိုင်ရာ သင်တန်း ၃။သစ်တောစိုက်ခင်းနည်းစနစ်များဆိုင်ရာ သင်တန်း	၈/၂၀၀၂ ၁၀/၂၀၀၆ ၁၀/၂၀၀၈	၂/၂၀၀၄ ၁၀/၂၀၀၆ ၁၀/၂၀၀၈	ပြင်ဦးလွင် မော်ဘီ မော်ဘီ	

ဇယား(၄-၄)

စဉ်	အမည်	ရာထူး	သင်တန်း/လေ့လာရေး/အလုပ်ရုံဆွေးနွေးပွဲ	ကာလ		သင်တန်းတည်နေရာ	မှတ်ချက်
				မှ	ထိ		
၁	၂	၃	၄	၅	၆	၇	၈
၅	ဦးသောင်းရွှန်း	တောအုပ်	၁။အခြေခံသစ်တောပညာ(၂)နှစ်သင်တန်း	၁၉၉၇	၁၉၉၉	ပြင်ဦးလွင်	
			၂။သစ်တောစိုက်ခင်းနည်းစနစ်များဆိုင်ရာသင်တန်း	၂၀၁၃	၂၀၁၃	မော်ဘီ	
			၃။သစ်တောအင်ဂျင်နီယာသင်တန်း	၂၀၁၀	၂၀၁၀		
၆	ဦးသက်နေအောင်	တောအုပ်	၁။အခြေခံသစ်တောပညာသင်တန်း	၁၁/၂၀၀၂	၁၁/၂၀၀၄	မော်ဘီ	
			၂။အခြေခံသစ်တောပညာ(၉)လသင်တန်း	၁/၂၀၁၁	၁၁/၂၀၁၁	ပြင်ဦးလွင်	
၇	ဦးသက်နိုင်ဦး	တောအုပ်	၁။အခြေခံသစ်တောပညာသင်တန်း	၂၀၀၅	၂၀၀၇	ပြင်ဦးလွင်	
			၂။ပူးပေါင်းပါဝင်သောတိုးချဲ့ပညာပေးခြင်းနည်းလမ်းသင်တန်း	၁၀/၂၀၁၁	၁၀/၂၀၁၁	ပုသိမ်ကြီး	
၈	ဦးတင်ဦး	တောအုပ်	၁။အခြေခံသစ်တောပညာ(၉)လသင်တန်း	၁/၂၀၁၁	၁၁/၂၀၁၁	ပြင်ဦးလွင်	
၉	ဦးအောင်စိုးဝင်း	တောအုပ်	၁။သစ်တောကာကွယ်ခြင်းသင်တန်းအမှတ်စဉ်(၁၆)	၈/၁၆၆၉	၈/၁၉၉၆	မော်ဘီ	
			၂။အခြေခံသစ်တောပညာ(၂)နှစ်သင်တန်း	၁၉၉၇	၁၉၉၉	ပြင်ဦးလွင်	
			၃။သစ်တောပျိုးဥယျာဉ်သင်တန်း၊အမှတ် စဉ်(၂၀)	၁၁/၁၉၉၉	၁၁/၁၉၉၉	မော်ဘီ	
			၄။ပူးပေါင်းပါဝင်သောတိုးချဲ့ပညာပေးခြင်းနည်းလမ်းသင်တန်း၊အမှတ်စဉ်(၂၀)	၁၂/၁၉၉၈	၁၂/၁၉၉၈	မော်ဘီ	
			၅။သစ်တောကာကွယ်ခြင်းသင်တန်းအမှတ်စဉ်(၄၂)	၂/၂၀၁၄	၂/၂၀၁၄	မော်ဘီ	

ဇယား(၄-၄)

စဉ်	အမည်	ရာထူး	သင်တန်း/လေ့လာရေး/အလုပ်ရုံဆွေးနွေးပွဲ	ကာလ		သင်တန်းတည်နေရာ	မှတ်ချက်
				မှ	ထိ		
၁	၂	၃	၄	၅	၆	၇	၈
၁၀	ဦးစန်းယုဝင်း	တောအုပ်	၁။သစ်တောကာကွယ်ခြင်းသင်တန်း၊ အမှတ်စဉ်(၂၃) ၂။ရေဝေရေလဲဒေသအုပ်ချုပ်ခြင်းသင်တန်း	၃/၁၉၉၈ ၂/၂၀၁၄	၃/၁၉၉၈ ၂/၂၀၁၄	မော်ဘီ ရွှာင်	
၁၁	ဦးမျိုးထွန်းသန်း	တောအုပ်	၁။အခြေခံသစ်တောပညာ(၉)လသင်တန်း	၂၀၁၀	၂၀၁၁	ပြင်ဦးလွင်	
၁၂	ဦးသန်းမြင့်	တောခေါင်း	၁။အခြေခံသစ်တောပညာအထူးသင်တန်း	၉/၁၉၈၆	၁၁/၁၉၈၆	မေမြို့	
၁၃	ဦးအောင်ကျော်စိုး	တောခေါင်း	၁။အခြေခံသစ်တောပညာသင်တန်း ၂။တောကြပ်သင်တန်း	၁၁/၂၀၀၂	၁၁/၂၀၀၂	မော်ဘီ	
၁၄	ဦးမင်းမင်းထိုက်	တောခေါင်း	၁။သစ်တောစိုက်ခင်းတည်ထောင်ခြင်း နည်းစနစ်များဆိုင်ရာသင်တန်း	၂/၂၀၀၃	၂/၂၀၀၃	မော်ဘီ	
၁၅	ဦးခင်ဇော်	တောခေါင်း	၁။အခြေခံသစ်တောပညာအထူးသင်တန်း	၁၁/၁၉၈၆	၁/၁၉၈၇	မေမြို့	
၁၆	ဦးအေးသိုက်	တောခေါင်း	၁။သစ်တောစိုက်ခင်းတည်ထောင်ခြင်း နည်းစနစ်များဆိုင်ရာသင်တန်း၊အမှတ်စဉ်(၃၅)	၂/၂၀၀၅	၃/၂၀၀၅	မော်ဘီ	
၁၇	ဦးဘိုဘိုအောင်	တောခေါင်း	၁။အခြေခံသစ်တောပညာသင်တန်း အမှတ်စဉ်(၄)				
၁၈	ဦးဖြိုးကျော်သူ	တောခေါင်	၁။အခြေခံသစ်တောပညာသင်တန်း ၂။တောကြပ်အကြိုလုပ်ငန်းခွင်သင်တန်း	၇/၂၀၁၂ ၈/၂၀၁၃	၇/၂၀၁၂ ၈/၂၀၁၃	မော်ဘီ မော်ဘီ	
၁၉	ဦးအောင်ချမ်းပိုင်	တောခေါင်း	၁။တောကြပ်အကြိုလုပ်ငန်းခွင်သင်တန်း	၁၂/၂၀၁၂	၁/၂၀၁၃	မော်ဘီ	
၂၀	ဦးဝေဖြိုးလင်း	တောခေါင်း	၁။တောကြပ်အကြိုလုပ်ငန်းခွင်သင်တန်း	၁၂/၂၀၁၂	၁/၂၀၁၃	မော်ဘီ	
၂၁	ဦးသောင်းကျော်	တောခေါင်း	၁။အခြေခံသစ်တောပညာသင်တန်း အမှတ်စဉ်(၁၈)				

ဇယား(၄-၄)

စဉ်	အမည်	ရာထူး	သင်တန်း/လေ့လာရေး/အလုပ်ရုံဆွေးနွေးပွဲ	ကာလ		သင်တန်း တည်နေရာ	မှတ် ချက်
				မှ	ထိ		
၁	၂	၃	၄	၅	၆	၇	၈
၂၂	ဦးမြင့်သိန်း	တောခေါင်း	၁။သစ်တောအထူးသင်တန်း၊ အမှတ်စဉ် (၁၀) ၂။ပျိုးဥယျာဉ်သင်တန်း	၁၉၈၇ ၅/၁၉၉၄	 ၅/၁၉၉၄		
၂၃	ဦးသက်နှင်း	တောကြပ်	၁။အခြေခံသစ်တောပညာသင်တန်း အမှတ်စဉ်(၁)				
လက်ပံတန်းမြို့နယ်							
၁	ဦးမြင့်သိန်းဦး	ဦးစီးအရာရှိ	၁။အဆင့်မြင့်သစ်တောအရာရှိသင်တန်း အပတ်စဉ်(၁၃) ၂။သစ်တောသယံဇာတစီမံအုပ်ချုပ်မှု သင်တန်း အပတ်စဉ်(၁၃) ၃။ပတ်ဝန်းကျင်ထိန်းသိမ်းရေးသင်တန်း အပတ်စဉ်(၁၀)	၉/၂၀၀၀ ၇/၂၀၀၄ ၁၀/၂၀၁၃	၉/၂၀၀၀ ၇/၂၀၀၄ ၁၀/၂၀၁၃		
၂	ဦးမြသန်း	တောအုပ်ကြီး	၁။အခြေခံသစ်တောပညာ(၂)နှစ်သင်တန်း ၂။ပျိုးဥယျာဉ်မြေနေရာရွေးချယ်ခြင်း သင်တန်း ၃။သီးနှံ့သစ်တောရောနှောသင်တန်း			ပျဉ်းမနား	
၃	ဦးဟန်မိုး	တောအုပ်	၁။အခြေခံသစ်တောပညာ(၂)နှစ်သင်တန်း ၂။အခြေခံသစ်တောအထူး(၂)လသင်တန်း ၃။ဝါးစိုက်ခင်းသင်တန်း၊အမှတ်စဉ်(၂)	၁၉၈၅ ၁၉၉၇		ပျဉ်းမနား ပြင်ဦးလွင် မှော်ဘီ	

ဇယား(၄-၄)

စဉ်	အမည်	ရာထူး	သင်တန်း/လေ့လာရေး/အလုပ်ရုံဆွေးနွေးပွဲ	ကာလ		သင်တန်း တည်နေရာ	မှတ် ချက်
				မှ	ထိ		
၁	၂	၃	၄	၅	၆	၇	၈
၄	ဦးသန်းလွင်	တောအုပ်	၁။အခြေခံသစ်တောပညာ(၁)နှစ်ခွဲသင်တန်း ၂။စိုက်ခင်းတည်ထောင်ခြင်းဆိုင်ရာနည်း စနစ်များသင်တန်း	၂၀၀၇ ၁/၂၀၁၂	၂၀၀၉ ၁/၂၀၁၂	ပြင်ဦးလွင် မှော်ဘီ	
၅	ဦးစောမြင့်လှိုင်	တောအုပ်	၁။အခြေခံသစ်တောပညာ(၉)လသင်တန်း ၂။ရေဝေရေလဲဒေသစီမံအုပ်ချုပ်ခြင်း သင်တန်း ၃။တောဆင်ရိုင်းများဆိုင်ရာကင်းလှည့်ခြင်း နှင့်ထိန်းသိမ်းကာကွယ်ခြင်းသင်တန်း	၂၀၀၉ ၁/၂၀၁၂ ၁/၂၀၁၂	၂၀၁၀ ၁/၂၀၁၂ ၁/၂၀၁၂	ပြင်ဦးလွင် ရွှာင် အလောင်းတော် ကဿပ အမျိုးသားဥယျာဉ်	
၆	ဦးဝင်းလှိုင်	တောအုပ်	၁။အခြေခံသစ်တောပညာ(၉)လသင်တန်း ၂။လွတ်လပ်စွာကြိုတင်အကြောင်းကြား ဆန္ဒသဘောထားရယူခြင်း(Free Prior Consent PIC)လုပ်ငန်းစဉ်များဆိုင်ရာစွမ်း ဆောင်ရည်မြှင့်တင်ခြင်းသင်တန်း)	၂၀၀၉ ၈/၂၀၁၄	၂၀၁၀ ၈/၂၀၁၄	ပြင်ဦးလွင် နေပြည်တော်	
၇	ဦးစန်းလွင်	တောအုပ်	၁။တောကြပ်သင်တန်း(၂)ပါတ် ၂။အခြေခံသစ်တောပညာ(၉)လသင်တန်း ၃။စွမ်းဆောင်ရည်မြှင့်တင်ခြင်းသင်တန်း အမှတ်စဉ်(၂) ၄။ BAMBOO PROPAGATION CULTIVATION AND PLANT- ATION MANAGEMENT	၂၀၀၉ ၃/၂၀၁၅ ၇/၂၀၁၅	 ၃/၂၀၁၅ ၇/၂၀၁၅	မှော်ဘီ ပြင်ဦးလွင် ရေဆင်း ထိုင်းနိုင်ငံ	

ဇယား(၄-၄)

စဉ်	အမည်	ရာထူး	သင်တန်း/လေ့လာရေး/အလုပ်ရုံဆွေးနွေးပွဲ	ကာလ		သင်တန်း တည်နေရာ	မှတ် ချက်
				မှ	ထိ		
၁	၂	၃	၄	၅	၆	၇	၈
၈	ဦးဝင်းမြင့်	တောအုပ်	၁။အခြေခံသစ်တောပညာအထူး(၂)လသင်တန်း	၁၉၈၅	၁၉၈၅	ရေဆင်း၊ပျဉ်းမနား	
			၂။အခြေခံသစ်တောပညာအထူး(၂)လ သင်တန်း	၁၉၉၉	၁၉၉၉	ပြင်ဦးလွင်	
			၃။သစ်တောကာကွယ်ခြင်းသင်တန်း အပတ်စဉ်(၃၀)	၅/၂၀၁၁	၅/၂၀၁၁	မှော်ဘီ	
			၄။တိုးချဲ့ပညာပေးရေးသင်တန်း အပတ်စဉ်(၈)	၁၂/၂၀၁၁	၁၂/၂၀၀၁	မှော်ဘီ	
၉	ဦးကျော်မြတ်သူ	တောအုပ်	၁။အခြေခံသစ်တောပညာ(၉)လသင်တန်း	၁/၂၀၁၁	၁၁/၂၀၁၁	ပြင်ဦးလွင်	
၁၀	ဦးစန်းကြည်	တောခေါင်း	၁။အခြေခံသစ်တောပညာ(၂)လသင်တန်း အမှတ်စဉ်(၁၅)	၇/၁၉၉၈	၇/၁၉၉၈	ပြင်ဦးလွင်	
			၂။သစ်တောကာကွယ်ခြင်းသင်တန်း အမှတ်စဉ်(၁၆)	၁၉၉၆	၁၉၉၆	မှော်ဘီ	
၁၁	ဦးတင်မောင်ဝင်း	တောခေါင်း	၁။အခြေခံသစ်တောပညာ(၂)လသင်တန်း	၄/၁၉၉၈	၁/၁၉၉၈	ပြင်ဦးလွင်	
၁၂	ဦးသန်းစိုးဦး	တောခေါင်း	၁။သီးနှံသစ်တောပညာသင်တန်း အမှတ်စဉ်(၆၄)	၁၁/၂၀၁၂	၁၁/၂၀၁၂	မှော်ဘီ	
၁၃	ဦးမြင့်ဦး	တောခေါင်း	၁။အစုအဖွဲ့ပိုင်လုပ်ငန်း ဖွံ့ဖြိုးတိုးတက်မှု သင်တန်း၊အပတ်စဉ်(၅)				
၁၄	ဦးသိန်းစိုး	တောခေါင်း	၁။အခြေခံသစ်တောပညာ(၂)လသင်တန်း	၁၉၈၈	၁၉၈၈	ပြင်ဦးလွင်	
၁၅	ဦးချိုထွန်း	တောခေါင်း	၁။အခြေခံသစ်တောပညာ(၂)လသင်တန်း	၁၉၈၈	၁၉၈၈	ပြင်ဦးလွင်	
၁၆	ဦးမြင့်ဝင်း	တောခေါင်း	၁။အခြေခံသစ်တောပညာ(၂)လသင်တန်း	၁၉၈၈	၁၉၈၈	ပြင်ဦးလွင်	

ဇယား(၄-၄)

စဉ်	အမည်	ရာထူး	သင်တန်း/လေ့လာရေး/အလုပ်ရုံဆွေးနွေးပွဲ	ကာလ		သင်တန်းတည်နေရာ	မှတ်ချက်
				မှ	ထိ		
၁	၂	၃	၄	၅	၆	၇	၈
မင်းလှမြို့နယ်							
၁	ဦးခင်မောင်မြင့်	ဦးစီးအရာရှိ	၁။အဆင့်မြင့်သစ်တောအရာရှိသင်တန်း အမှတ်စဉ်(၉)	၉/၁၉၉၆	၉/၁၉၉၆		
			၂။သစ်မျိုးကောင်း မျိုးသန့်ပြန့်ပွားရေး သင်တန်း၊အမှတ်စဉ်(၁)	၈/၁၉၉၇	၈/၁၉၉၇		
၁			၃။ပူးပေါင်းပါဝင်သောတိုးချဲ့ပညာပေးရေး သင်တန်း၊အမှတ်စဉ်(၄)	၇/၂၀၀၃	၇/၂၀၀၃		
			၄။အခြေခံဝန်ထမ်းလောင်း(အငယ်တန်း) သင်တန်း၊အမှတ်စဉ်(၂၆)	၁၀/၂၀၀၄	၁/၂၀၀၅		
			၅။ပတ်ဝန်းကျင်ထိန်းသိမ်းရေးဆိုင်ရာ သင်တန်း၊အမှတ်စဉ်(၂)	၁၁/၂၀၀၈	၁၁/၂၀၀၈		
			၆။မြို့နယ်သစ်တောဦးစီးဌာနမှူးများ သင်တန်း၊ အမှတ်စဉ်(၁၃)	၁၂/၂၀၀၈	၁၂/၂၀၀၈		
			၇။ဦးစီးအရာရှိစွမ်းဆောင်ရည်မြင့်မားရေး သင်တန်း၊ အမှတ်စဉ်(၅)	၇/၂၀၁၄	၇/၂၀၁၄	ရေဆင်း	
			၈။Community Forestry	၁/၂၀၁၅	၁/၂၀၁၅	ထိုင်းနိုင်ငံ	
၂	ဦးဇင်ဘိုဘိုကျော်	တောအုပ်ကြီး	၄။ BAMBOO PROPAGATION CULTIVATION AND PLANT-ATION MANAGEMENT	၇/၂၀၁၅	၇/၂၀၁၅	ထိုင်းနိုင်ငံ	

၂၂၈

ဇယား(၄-၄)

စဉ်	အမည်	ရာထူး	သင်တန်း/လေ့လာရေး/အလုပ်ရုံဆွေးနွေးပွဲ	ကာလ		သင်တန်း တည်နေရာ	မှတ်ချက်
				မှ	ထိ		
၁	၂	၃	၄	၅	၆	၇	၈
၃	ဦးမြသွင်	တောအုပ်	၁။အခြေခံသစ်တောပညာအထူးသင်တန်း အမှတ်စဉ်(၁) ၂။အခြေခံသစ်တောပညာအထူး(၂)လ ၃။သစ်တောစက်ယန္တရားကိုင်တွယ်ထိန်း သိမ်းခြင်းသင်တန်း ၄။သစ်တောစိုက်ခင်းတည်ထောင်ခြင်းသင်တန်း	၅/၁၉၈၄ ၁၂/၁၉၈၈ ၂၀၀၀ ၂၀၀၃	၇/၁၉၈၄ ၂/၁၉၉၉ ၂၀၀၀ ၂၀၀၃	ပြင်ဦးလွင် ပြင်ဦးလွင်	
၄	ဦးသက်မြင့်	တောအုပ်	၁။အခြေခံသစ်တောပညာ(၂)နှစ်သင်တန်း ၂။ကာကွယ်ရေးနှင့်စစ်ဆေးရေးဆိုင်ရာသင်တန်း ၃။သစ်တောစိုက်ခင်းတည်ထောင်ခြင်းသင်တန်း	 ၂၀၀၃ ၂၀၁၂	 ၂၀၀၃ ၂၀၁၂	ပြင်ဦးလွင်	
၅	ဦးသန်းလွင်	တောအုပ်	၁။အခြေခံသစ်တောပညာ(၁)နှစ်ခွဲသင်တန်း ၂။သစ်တောစိုက်ခင်းတည်ထောင်ခြင်း နည်းစနစ်ဆိုင်ရာသင်တန်း၊အမှတ်စဉ်(၄၈)	၂၀၀၃ ၁၂/၂၀၁၁	၂၀၀၅ ၁၂/၂၀၁၁	ပြင်ဦးလွင်	
၆	ဦးမောင်မောင်ညွန့်	တောအုပ်	၁။အခြေခံသစ်တောပညာ(၁)နှစ်ခွဲသင်တန်း ၂။ရေဝေရေလဲစီမံအုပ်ချုပ်ခြင်းသင်တန်း အမှတ်စဉ်(၈)	၂၀၀၄ ၉/၂၀၁၄	၂၀၀၆ ၉/၂၀၁၄	ပြင်ဦးလွင် ရှာင်း၊ မင်းတိုင်ပင်စခန်း	
၇	ဦးစိုးသန်းမြင့်	တောအုပ်	၁။အခြေခံသစ်တောပညာအထူးသင်တန်း အမှတ်စဉ်(၁၇) ၂။အခြေခံသစ်တောပညာ(၁)နှစ်ခွဲသင်တန်း အမှတ်စဉ်(၁၀၄) ၃။FPIC လုပ်ငန်းစဉ်များစွမ်းဆောင်ရည် မြှင့်တင်ခြင်းသင်တန်း	၁၁/၂၀၀၄ ၉/၂၀၀၈ ၃/၂၀၁၅	၁၁/၂၀၀၄ ၁၂/၂၀၀၉ ၄/၂၀၁၅	 ပြင်ဦးလွင် ရေဆင်း	

ဇယား(၄-၄)

စဉ်	အမည်	ရာထူး	သင်တန်း/လေ့လာရေး/အလုပ်ရုံဆွေးနွေးပွဲ	ကာလ		သင်တန်း တည်နေရာ	မှတ် ချက်
				မှ	ထိ		
၁	၂	၃	၄	၅	၆	၇	၈
၈	ဦးမိုးလွင်	တောအုပ်	၁။အခြေခံသစ်တောပညာ(၁)နှစ်ခွဲသင်တန်း အမှတ်စဉ်(၁၀၄)	၉/၂၀၀၈	၁၂/၂၀၀၉	ပြင်ဦးလွင်	
၉	ဦးသိန်းဇော်	တောအုပ်	၁။အခြေခံသစ်တောပညာသင်တန်း အမှတ်စဉ်(၁၃) ၂။အခြေခံသစ်တောပညာ(၉)လသင်တန်း	၉/၂၀၀၀ ၂၀၁၀	၉/၂၀၀ ၂၀၁၁	 ပြင်ဦးလွင်	
၁၀	ဦးမျိုးဝဏ္ဏ	တောအုပ်	၁။သစ်တောစိုက်ခင်းတည်ထောင်ခြင်း အဆင့်မြင့်နည်းပညာသင်တန်းအမှတ်စဉ်(၃၃) ၂။အခြေခံသစ်တောပညာ(၉)လသင်တန်း ၃။ပူးပေါင်းပါဝင်သောတိုးချဲ့ပညာပေးရေး နည်းလမ်းသင်တန်း၊အမှတ်စဉ်(၃၅)	၃/၂၀၀၄ ၁/၂၀၁၁ ၁၂/၂၀၁၄	၃/၂၀၀၄ ၁၁/၂၀၁၁ ၁၂/၂၀၁၄	 ပြင်ဦးလွင် ပုသိမ်ကြီး	
၁၁	ဦးကျော်ဝင်းဦး	တောခေါင်း	၁။သီးနှံသစ်တောပညာသင်တန်း	၉/၂၀၀၅	၉/၂၀၀၅		
၁၂	ဦးသိန်းထွန်း	တောခေါင်း	၁။သစ်တောကာကွယ်ခြင်းအခြေခံသင်တန်း အမှတ်စဉ်(၂၃)	၃/၁၉၉၈	၃/၁၉၉၈		
၁၃	ဦးသိန်းဝင်း	တောခေါင်း	၁။ထွန်စက်မောင်းပညာရပ်သင်တန်း	၅/၁၉၇၃	၈/၁၉၇၃		
			အမှတ်စဉ်(၂၈)				
၁၄	ဦးဆန်းဝင်း	တောခေါင်း	၁။သစ်တောစိုက်ခင်းတည်ထောင်ခြင်း နည်းစနစ်ဆိုင်ရာသင်တန်း၊အမှတ်စဉ် (၃၉) ၂။တောဆင်ရိုင်းများဆိုင်ရာကင်းလှည့်ခြင်း နှင့်ထိန်းသိမ်းကာကွယ်ခြင်းသင်တန်း	၃/၂၀၀၇ ၆/၂၀၁၂	၃/၂၀၀၇ ၆/၂၀၁၂	 အလောင်းတော် ကဿပ အမျိုး သားဥယျာဉ်	

ဇယား(၄-၄)

စဉ်	အမည်	ရာထူး	သင်တန်း/လေ့လာရေး/အလုပ်ရုံဆွေးနွေးပွဲ	ကာလ		သင်တန်း တည်နေရာ	မှတ် ချက်
				မှ	ထိ		
၁	၂	၃	၄	၅	၆	၇	၈
၁၅	ဦးဇော်ဝင်း	တောခေါင်း	၁။အခြေခံသစ်တောပညာသင်တန်း အမှတ်စဉ်(၆)	၁၀/၂၀၀၃	၁၁/၂၀၀၃		
			၂။သီးနှံသစ်တောပညာ သင်တန်း အမှတ် စဉ်(၆၇)	၁၀/၂၀၀၃	၁၀/၂၀၀၃		
အုတ်ဖိုမြို့နယ်							
၁	ဦးအောင်သူရ	ဦးစီးအရာရှိ	၁။အဆင့်မြင့်သစ်တောကာကွယ်ခြင်း သင်တန်း၊အမှတ်စဉ်(၉)	၁၀/၁၉၉၄	၁၀/၁၉၉၄	CFDTC၊မှော်ဘီ	
			၂။သစ်မျိုးကောင်းမျိုးသန့်ပြန့်ပွားရေး သင်တန်း၊အမှတ်စဉ်(၁)	၈/၁၉၉၇	၈/၁၉၉၇	CFDTC၊မှော်ဘီ	
			၃။အဆင့်မြင့်သစ်တောအရာရှိသင်တန်း အမှတ်စဉ်(၁၀)	၉/၁၉၉၇	၉/၁၉၉၇	CFDTC၊မှော်ဘီ	
			၄။သစ်တောလမ်းဖောက်လုပ်ခြင်းအဆင့် မြင့်သင်တန်းအမှတ်စဉ်(၁၅)	၁၁/၁၉၉၈	၁၁/၁၉၉၈	CFDTC၊မှော်ဘီ	
			၅။Participatory Extension Syetem Training Course No.8	၉/၂၀၀၄	၉/၂၀၀၄	ပုသိမ်ကြီး	
			၆။မြို့နယ်သစ်တောဦးစီးဌာနမှူးများ သင်တန်းအမှတ်စဉ်(၁၃)	၁၂/၂၀၀၈	၁၂/၂၀၀၈	CFDTC၊မှော်ဘီ	
			၇။Training For GPS&UTM Maps Using in GIS System No.1	၁၂/၂၀၀၉	၁/၂၀၁၀	နေပြည်တော်	

ဇယား(၄-၄)

စဉ်	အမည်	ရာထူး	သင်တန်း/လေ့လာရေး/အလုပ်ရုံဆွေးနွေးပွဲ	ကာလ		သင်တန်း တည်နေရာ	မှတ် ချက်
				မှ	ထိ		
၁	၂	၃	၄	၅	၆	၇	၈
			၈။သစ်တောသယံဇာတစီမံအုပ်ချုပ်မှု သင်တန်းအမှတ်စဉ်(၁၉)	၈/၂၀၁၀	၈/၂၀၁၀	CFDTC၊မော်ဘီ	
			၉။Criteria & Indicators(C&I) and Forest Certification for Asia and Latin American countries	၅/၂၀၁၁	၆/၂၀၁၁	ဂျပန်နိုင်ငံ တိုကျိုမြို့ (ဆာပိုရို)	
၂	ဦးသက်ထွန်း	တောအုပ်ကြီး	၁။အခြေခံသစ်တောပညာအထူးသင်တန်း (တောကြပ်)အမှတ်စဉ်(၁)			မော်ဘီ	
			၂။အခြေခံသစ်တောပညာသင်တန်း	၁၉၉၃	၁၉၉၅	ပြင်ဦးလွင်	
			၃။အခြေခံစက်ကိရိယာကိုင်တွယ်ထိန်း သိမ်းခြင်းသင်တန်းအမှတ်စဉ်(၉)	၁၀/၁၉၉၅	၁၀/၁၉၉၅	မော်ဘီ	
			၄။သစ်မျိုးသန့်ပြန့်ပွားရေးသင်တန်း အမှတ်စဉ်(၁၅)	၁/၂၀၁၁	၁/၂၀၁၁	မော်ဘီ	
			၅။အရာထမ်းအခြေခံသင်တန်းအမှတ်စဉ်(၂၃)	၉/၂၀၁၂	၁၂/၂၀၁၂	ဇီးပင်ကြီး	
			၆။REDD + သစ်တောသယံဇာတ စာရင်း ကောက်ယူခြင်း နှင့် RS/GIS သင်တန်း အမှတ်စဉ်(၂)	၁/၂၀၁၅	၁/၂၀၁၅	မော်ဘီ	
၃	ဦးဇော်မင်းဦး	တောအုပ်	၁။အခြေခံသစ်တောပညာအထူးသင်တန်း အမှတ်စဉ်(၃)	၁၀/၁၉၈၄	၁၁/၁၉၈၄	ရေဆင်း	
			၂။ အခြေခံသစ်တောပညာအထူးသင်တန်း အမှတ်စဉ်(၂)	၁၂/၁၉၉၇	၂/၁၉၉၈	ပြင်ဦးလွင်	
			၃။ပျိုးဥယျာဉ်သင်တန်း၊အမှတ်စဉ်(၆)	၅/၁၉၉၄	၁/၂၀၁၄	မော်ဘီ	

ဇယား(၄-၄)

စဉ်	အမည်	ရာထူး	သင်တန်း/လေ့လာရေး/အလုပ်ရုံဆွေးနွေးပွဲ	ကာလ		သင်တန်း တည်နေရာ	မှတ် ချက်
				မှ	ထိ		
၁	၂	၃	၄	၅	၆	၇	၈
၄	ဦးဖုန်မှုန်း	တောအုပ်	၁။အခြေခံသစ်တောပညာအထူးသင်တန်း အမှတ်စဉ်(၅)	၉/၁၉၈၅	၁၁/၁၉၈၅	ရေဆင်း	
			၂။သစ်တောလမ်းဖောက်လုပ်ခြင်းသင်တန်း အမှတ်စဉ်(၁၇)	၁၁/၁၉၉၉	၁၁/၁၉၉၉	မော်ဘီ	
၅	ဦးသန်းနွဲ့	တောအုပ်	၁။အခြေခံသစ်တောပညာသင်တန်း	၁၉၉၈	၂၀၀၀	ပြင်ဦးလွင်	
၆	ဦးမြင့်အောင်	တောအုပ်	၁။အခြေခံသစ်တောပညာသင်တန်း	၂၀၀၀	၂၀၀၂	ပြင်ဦးလွင်	
			၂။အစုအဖွဲ့ပိုင်သစ်တောဖွံ့ဖြိုးမှုပညာ သင်တန်း၊အမှတ်စဉ်(၁၃)	၈/၂၀၀၃	၈/၂၀၀၃	မော်ဘီ	
			၃။တိုးချဲ့ပညာပေးခြင်းနည်းစနစ်သင်တန်း အမှတ်စဉ်(၁၈)	၅/၂၀၀၈	၅/၂၀၀၈	မော်ဘီ	
			၄။ဝါးမျိုးပွားခြင်းသင်တန်း၊အမှတ်စဉ်(၁)	၁၂/၂၀၀၄	၁၂/၂၀၀၄	မော်ဘီ	
၇	ဦးကျော်သက်နိုင်	တောအုပ်	၁။အခြေခံသစ်တောပညာ(၉)လသင်တန်း အမှတ်စဉ်(၁၀၇)	၁/၂၀၁၁	၁၁/၂၀၁၁	ပြင်ဦးလွင်	
			၂။သစ်တောကာကွယ်ခြင်းသင်တန်း အမှတ်စဉ်(၄၁)	၁/၂၀၁၃	၁/၂၀၁၃	မော်ဘီ	
			၃။ရေဝေရေလဲဒေသစီမံအုပ်ချုပ်မှုသင်တန်း အမှတ်စဉ်(၅)	၁၁/၂၀၁၃	၁၁/၂၀၁၃	ရွှာင်	
၈	ဦးအေးကျော်	တောအုပ်	၁။အခြေခံသစ်တောပညာအထူး(၂)လ သင်တန်း၊အမှတ်စဉ်(၅)	၁၉၈၅	၁၉၈၅	ရေဆင်း	
			၂။အခြေခံသစ်တောပညာအထူး(၂)လ သင်တန်း၊အမှတ်စဉ်(၂)	၁၂/၁၉၉၇	၂/၁၉၉၈	ရေဆင်း	

ဇယား(၄-၄)

စဉ်	အမည်	ရာထူး	သင်တန်း/လေ့လာရေး/အလုပ်ရုံဆွေးနွေးပွဲ	ကာလ		သင်တန်း တည်နေရာ	မှတ် ချက်
				မှ	ထိ		
၁	၂	၃	၄	၅	၆	၇	၈
၈	ဦးအေးကျော်	တောအုပ်	၃။တိုးချဲ့ပညာပေးခြင်းနည်းစနစ်သင်တန်း အမှတ်စဉ်(၁) ၄။သစ်တောကာကွယ်ခြင်းသင်တန်း အမှတ်စဉ်(၂၇)			မော်ဘီ	
၉	ဦးမြအောင်	တောခေါင်း	၁။အထူးမွမ်းမံသင်တန်းအမှတ်စဉ်(၉)	၁၉၈၇	၁၉၈၇	မော်ဘီ	
၁၀	ဦးစောအယ်ဒီဖော	တောခေါင်း	၁။အခြေခံသစ်တောပညာတောကြပ် သင်တန်း၊အမှတ်စဉ်(၁၃)	၉/၂၀၀၀	၉/၂၀၀၀	မော်ဘီ	
၁၁	ဦးဖေယျာထွန်း	တောခေါင်း	၁။တောကြပ်အကြိုလုပ်ငန်းခွင်သင်တန်း အမှတ်စဉ်(၂) ၂။တောဆင်ရိုင်းများဆိုင်ရာကင်းလှည့်ခြင်း နှင့်ထိန်းသိမ်းကာကွယ်ခြင်းသင်တန်း	၁၂/၂၀၁၀ ၁/၂၀၁၂	၁၂/၂၀၁၀ ၁/၂၀၁၂	မော်ဘီ အလောင်းတော် ကဿပ အမျိုးသားဥယျာဉ်	
၁၂	ဦးစန်းအောင်	တောခေါင်း	၁။အခြေခံသစ်တောပညာအထူးသင်တန်း၊ အမှတ်စဉ်(၁၅)			ပြင်ဦးလွင်	
ကြို့ပင်ကောက်မြို့နယ်							
၁	ဦးလင်းသူကို	ဦးစီးအရာရှိ	၁။အဆင့်မြင့်သစ်တောအရာရှိသင်တန်း အမှတ်စဉ်(၂၀) ၂။ဒေသခံပြည်သူတို့၏ လူနေမှုဘဝဖွံ့ဖြိုး တိုးတက်စေမည့်ကမ်းရိုးတန်းဂေဟစနစ် ထိန်းသိမ်းခြင်းဆိုင်ရာသင်တန်း ၃။ဗဟိုဝန်ထမ်းတက္ကသိုလ်အရာထမ်း အခြေခံသင်တန်း အမှတ်စဉ်(၄၂) ၄။ BAMBOO PROPAGATION CULTIVATION AND PLANT- ATION MANAGEMENT	၁/၂၀၀၈ ၉/၂၀၁၁ ၈/၂၀၁၃ ၇/၂၀၁၅	၂/၂၀၀၈ ၁၁/၂၀၁၁ ၁၁/၂၀၁၃ ၇/၂၀၁၅	 ထိုင်းနိုင်ငံ	

ဇယား(၄-၄)

စဉ်	အမည်	ရာထူး	သင်တန်း/လေ့လာရေး/အလုပ်ရုံဆွေးနွေးပွဲ	ကာလ		သင်တန်းတည်နေရာ	မှတ်ချက်
				မှ	ထိ		
၁	၂	၃	၄	၅	၆	၇	၈
၂	ဦးတင်အေး	တောအုပ်ကြီး	၁။မြန်မာနိုင်ငံသစ်တောကျောင်း အကြီးတန်းသင်တန်း ၂။သစ်မျိုးသန့်ပြန့်ပွားခြင်းသင်တန်း ၃။အပင်များ မျိုးပွားခြင်းဆိုင်ရာ အဆင့် မြင့်နည်းပညာသင်တန်းအမှတ်စဉ်(၇) ၄။ကျေးလက်ဖွံ့ဖြိုးမှု အတွက် သစ်တော ပညာသင်တန်း၊အမှတ်စဉ်(၂၅)	 ၈/၂၀၀၀ ၆/၂၀၀၅	 ၈/၂၀၀၀ ၆/၂၀၀၅	ပြင်ဦးလွင်	
၃	ဦးညွန့်ဝင်း	တောအုပ်	၁။အခြေခံသစ်တောပညာ(၂)နှစ်သင်တန်း ၂။အခြေခံသစ်တောကာကွယ်ရေးသင်တန်း အမှတ်စဉ်(၇) ၃။သီးနှံသစ်တောရောနှောသင်တန်း	 ၃/၁၉၉၄	 ၃/၁၉၉၄	ပြင်ဦးလွင်	
၄	ဦးတင်ထွန်းဦး	တောအုပ်	၁။အခြေခံသစ်တောပညာ(၂)နှစ်သင်တန်း ၂။သစ်တောစိုက်ခင်းတည်ထောင်ခြင်း နည်းစနစ်များဆိုင်ရာသင်တန်း(၅၄)	 ၇/၂၀၁၄	 ၈/၂၀၁၄	ပြင်ဦးလွင်	
၅	ဦးသိန်းလွင်	တောအုပ်	၁။အခြေခံသစ်တောပညာ(၁)နှစ်ခွဲသင်တန်း ၂။သစ်တောစိုက်ခင်းတည်ထောင်ခြင်း နည်းစနစ်များဆိုင်ရာသင်တန်း(၄၀)	၇/၂၀၀၃ ၁၀/၂၀၀၇	၃/၂၀၀၅ ၁၀/၂၀၀၇	ပြင်ဦးလွင်	
၆	ဦးစည်သူဆွေ	တောအုပ်	၁။အခြေခံသစ်တောပညာ(၁)နှစ်ခွဲသင်တန်း			ပြင်ဦးလွင်	
၇	ဦးဘိုသန့်ဇင်	တောအုပ်	၁။အခြေခံသစ်တောပညာ(၉)လသင်တန်း အမှတ်စဉ်(၁၀၇) ၂။သီးနှံသစ်တောရောနှောသင်တန်း အမှတ်စဉ်(၄၉)	၁/၂၀၁၁ ၉/၂၀၀၆	၁၁/၂၀၁၁ ၉/၂၀၀၆	ပြင်ဦးလွင် မော်ဘီ	

ဇယား(၄-၄)

စဉ်	အမည်	ရာထူး	သင်တန်း/လေ့လာရေး/အလုပ်ရုံဆွေးနွေးပွဲ	ကာလ		သင်တန်း တည်နေရာ	မှတ် ချက်
				မှ	ထိ		
၁	၂	၃	၄	၅	၆	၇	၈
၈	ဦးငြိမ်းအောင်	တောအုပ်	၁။အခြေခံသစ်တောပညာ(၉)လသင်တန်း အမှတ်စဉ်(၁၀၆) ၂။အခြေခံသစ်တောအင်ဂျင်နီယာသင်တန်း အမှတ်စဉ်(၂၀)	၂၀၁၀ ၂/၂၀၁၂	၂၀၁၁ ၂/၂၀၁၂	ပြင်ဦးလွင် မော်ဘီ	
၉	ဦးကျော်မင်းထွန်း	တောအုပ်	၁။တောကြပ်အကြိုလုပ်ငန်းခွင်သင်တန်း အမှတ်စဉ်(၂) ၂။အခြေခံသစ်တောပညာ(၉)လသင်တန်း အမှတ်စဉ်(၁၁၀)	၅/၂၀၀၉ ၁/၂၀၁၄	၆/၂၀၀၉ ၁၂/၂၀၁၄	မော်ဘီ ပြင်ဦးလွင်	
၁၀	ဦးခင်မောင်ဝင်း	တောခေါင်း	၁။အခြေခံသစ်တောပညာအထူး(၂)လ သင်တန်း၊အမှတ်စဉ်(၁၂)	၁၁/၁၉၈၇	၁/၁၉၈၈		
၁၁	ဦးအေးသောင်း	တောခေါင်း	၁။အခြေခံသစ်တောပညာအထူး(၂)လ သင်တန်း၊အမှတ်စဉ်(၁၅)				
၁၂	ဦးခင်မောင်အေး	တောခေါင်း	၁။အခြေခံသစ်တောပညာအထူး(၂)လ သင်တန်း၊အမှတ်စဉ်(၁၂)	၁၁/၁၉၈၇	၁/၁၉၈၈		
၁၃	ဦးဝင်းတင်	တောခေါင်း	၁။အခြေခံသစ်တောပညာအထူး(၂)လ သင်တန်း၊အမှတ်စဉ်(၉)				
၁၄	ဦးသိန်းလွင်	တောခေါင်း	၁။အခြေခံသစ်တောပညာအထူး(၂)လ သင်တန်း၊အမှတ်စဉ်(၁၃)				
၁၅	ဦးစောမင်းနိုင်	တောခေါင်း	၁။အခြေခံသစ်တောပညာအထူး(၂)လ သင်တန်း၊အမှတ်စဉ်(၁၆)	၁၁/၂၀၁၃	၁၁/၂၀၁၃		

ဇယား(၄-၄)

စဉ်	အမည်	ရာထူး	သင်တန်း/လေ့လာရေး/အလုပ်ရုံဆွေးနွေးပွဲ	ကာလ		သင်တန်းတည်နေရာ	မှတ်ချက်
				မှ	ထိ		
၁	၂	၃	၄	၅	၆	၇	၈
၁၆	ဦးရန်လင်းပိုင်	တောခေါင်း	၁။တောကြပ်အကြိုလုပ်ငန်းခွင်သင်တန်း အမှတ်စဉ်(၂)				
၁၇	ဦးသက်လှိုင်စိုး	တောခေါင်း	၁။တောကြပ်အကြိုလုပ်ငန်းခွင်သင်တန်း အမှတ်စဉ်(၅)				
၁၈	ဦးအောင်သူဖြိုး	တောခေါင်း	၁။တောကြပ်အကြိုလုပ်ငန်းခွင်သင်တန်း အမှတ်စဉ်(၄)	၁/၂၀၁၃	၂/၂၀၁၃		
ဖားကန့်မြို့နယ်							
၁	ဦးအောင်ဝင်းကျော်	ဦးစီးအရာရှိ	၁။တောအုပ်ကြီး၊သစ်အုပ်ကြီးများလုပ်ငန်းခွင်အကြိုသင်တန်း ၂။သစ်မျိုးသန့်ပြန့်ပွားရေးသင်တန်း အပတ်စဉ်(၁၀) ၃။အစုအဖွဲ့ပိုင်သစ်တောဖွံ့ဖြိုးတိုးတက်မှုပညာသင်တန်း၊အပတ်စဉ်(၂၁) ၄။အဆင့်မြင့်သစ်တောအရာရှိသင်တန်း အမှတ်စဉ်(၂၀) ၅။အာရှ နှင့် သမုဒ္ဒရာဒေသများရှိအပူပိုင်း နှင့်အပူလျော့ပိုင်း ဒေသများအတွက် သဘာဝအခြေခံခရီးသွားလုပ်ငန်းဆိုင်ရာ စီမံကိန်းရေးဆွဲခြင်းနှင့် စီမံအုပ်ချုပ်မှု ဆိုင်ရာ လေ့ကျင့်သင်ကြားရေး သင်တန်း ၆။ဦးစီးအရာရှိများစွမ်းဆောင်ရည်မြင့်မားရေးသင်တန်း၊အပတ်စဉ်(၆)	၆/၂၀၀၅ ၇/၂၀၀၆ ၃/၂၀၀၇ ၁/၂၀၀၈ ၄/၂၀၀၉ ၁/၂၀၁၅	၆/၂၀၀၅ ၇/၂၀၀၆ ၃/၂၀၀၇ ၂/၂၀၀၈ ၇/၂၀၀၉ ၁/၂၀၁၅	ဂျပန်နိုင်ငံ	

ဇယား(၄-၄)

စဉ်	အမည်	ရာထူး	သင်တန်း/လေ့လာရေး/အလုပ်ရုံဆွေးနွေးပွဲ	ကာလ		သင်တန်း တည်နေရာ	မှတ် ချက်
				မှ	ထိ		
၁	၂	၃	၄	၅	၆	၇	၈
၂	ဦးအောင်ဇော်ဦး	တောအုပ်	၁။အခြေခံသစ်တောပညာသင်တန်း။ အပတ်စဉ်(၁၀၄)	၂၀၀၈	၂၀၀၉	ပြင်ဦးလွင်	
			၂။တိုးချဲ့ပညာပေးရေးသင်တန်း။ အပတ်စဉ်(၂၉)	၁၂/၂၀၁၁	၁၂/၂၀၁၁		
			၃။တိုးချဲ့ပညာပေးရေးဝန်ထမ်းများမွမ်းမံ သင်တန်း။အပတ်စဉ်(၈)	၇/၂၀၁၂	၇/၂၀၁၂		
			၄။ REDD + နှင့် ရာသီဥတုပြောင်းလဲမှု လျော့ပါးရေးတိုးချဲ့ပညာပေးခြင်းဆိုင်ရာ စွမ်းဆောင်ရည်မြှင့်တင်ခြင်းသင်တန်း	၂/၂၀၁၄	၂/၂၀၁၄		
၃	ဦးသက်လွင်ဆွေ	တောအုပ်	၁။အခြေခံသစ်တောပညာသင်တန်း အမှတ်စဉ်(၁၉)	၁၁/၂၀၀၆	၁၂/၂၀၀၆	မှော်ဘီ	
			၂။ အခြေခံသစ်တောပညာ(၉)လသင်တန်း အမှတ်စဉ်(၁၀၇)	၁/၂၀၁၁	၁၁/၂၀၁၁	ပြင်ဦးလွင်	
၄	ဦးကျော်နိုင်စိုး	တောအုပ်	၁။ အခြေခံသစ်တောပညာ(၉)လသင်တန်း အမှတ်စဉ်(၁၀၇)	၁/၂၀၁၁	၁၁/၂၀၁၁	ပြင်ဦးလွင်	
၅	ဦးမောင်မောင်သွင်	တောခေါင်း	၁။သီးနှံသစ်တောပညာသင်တန်း အပတ်စဉ်(၄၁)	၉/၂၀၀၂	၉/၂၀၀၂	မှော်ဘီ	
၆	ဦးကျော်ဇင်လင်း	တောခေါင်း	၁။တောကြပ်အကြိုလုပ်ငန်းခွင်သင်တန်း အမှတ်စဉ်(၂)	၁၂/၂၀၁၀	၁၂/၂၀၁၀	မှော်ဘီ	
၇	ဦးဗိုလ်ဗိုလ်ထွန်း	တောခေါင်း	၁။အခြေခံသစ်တောပညာသင်တန်း အပတ်စဉ်(၂၄)	၇/၂၀၁၁	၇/၂၀၁၁	မှော်ဘီ	
			၂။တောကြပ်အကြိုလုပ်ငန်းခွင်သင်တန်း အမှတ်စဉ်(၅)	၈/၂၀၁၃	၈/၂၀၁၃	မှော်ဘီ	

ဇယား(၄-၄)

စဉ်	အမည်	ရာထူး	သင်တန်း/လေ့လာရေး/အလုပ်ရုံဆွေးနွေးပွဲ	ကာလ		သင်တန်းတည်နေရာ	မှတ်ချက်
				မှ	ထိ		
၁	၂	၃	၄	၅	၆	၇	၈
နတ်တလင်းမြို့နယ်							
၁	ဦးဇော်ဝင်းအောင်	ဦးစီးအရာရှိ	၁။အခြေခံသစ်တောအရာရှိသင်တန်း အပတ်စဉ်(၅) ၂။အဆင့်မြင့်သစ်တောအရာရှိသင်တန်း အပတ်စဉ်(၇) ၃။ TOWNSHIP OFFICERN CONDUCTION TRAINING COURSE NO.3	၄/၁၉၉၈ ၇/၁၉၉၄ ၇/၁၉၉၉	၆/၁၉၉၈ ၁၀/၁၉၉၄ ၇/၁၉၉၉	ပျဉ်းမနား၊ ရေဆင်း မော်ဘီ မော်ဘီ	
၂	ဦးလှမြင့်ဦး	တောအုပ်ကြီး	၁။ပျိုးဥယျာဉ်လုပ်ငန်းသင်တန်း အမှတ်စဉ် (၃) ၂။သစ်မျိုးသန့်ပြန့်ပွားရေးသင်တန်း အမှတ်စဉ်(၁၀)	၁/၁၉၉၃ ၇/၂၀၀၆	၂/၁၉၉၃ ၇/၂၀၀၆		
၃	ဦးခင်မောင်ဝင်း	တောအုပ်ကြီး	၁။သစ်တောတိုးချဲ့ပညာပေးရေး နှင့်အသုံးချခြင်းသင်တန်း၊အမှတ်စဉ်(၂) ၂။အစုအဖွဲ့ပိုင် သစ်တောဖွံ့ဖြိုး တိုးတက်မှု ပညာသင်တန်း၊ အမှတ်စဉ်(၂၃)	၆/၁၉၉၄ ၁/၂၀၀၈	၆/၁၉၉၄ ၁/၂၀၀၈	မော်ဘီ ပုသိမ်ကြီး	
၄	ဦးအောင်ဝင်း	တောအုပ်	၁။အခြေခံသစ်တောပညာအထူး(၂)လ သင်တန်း ၂။ဇီဝခါတ်ငွေ့သင်တန်း	၁၂/၁၉၉၇	၂/၁၉၉၇	မော်ဘီ မော်ဘီ	
၅	ဦးမောင်မျိုး	တောအုပ်	၁။အခြေခံသစ်တောပညာ(၂)နှစ်သင်တန်း ၂။သစ်တောလမ်းဖောက်လုပ်ခြင်းနှင့် စက်ကိရိယာကိုင်တွယ်ထိန်းသိမ်းခြင်းသင်တန်း	၅/၁၉၉၈ ၁၂/၂၀၀၀	၅/၂၀၀၀ ၁၂/၂၀၀၀	ပြင်ဦးလွင် မော်ဘီ	

ဇယား(၄-၄)

စဉ်	အမည်	ရာထူး	သင်တန်း/လေ့လာရေး/အလုပ်ရုံဆွေးနွေးပွဲ	ကာလ		သင်တန်း တည်နေရာ	မှတ် ချက်
				မှ	ထိ		
၁	၂	၃	၄	၅	၆	၇	၈
၆	ဦးချစ်ကိုကို	တောအုပ်	၁။အခြေခံသစ်တောပညာသင်တန်း ၂။ပူးပေါင်းပါဝင်သောတိုးချဲ့ပညာပေးရေး နည်းလမ်းသင်တန်း				
၇	ဦးဝင်းနိုင်	တောအုပ်	၁။အခြေခံသစ်တောပညာသင်တန်း ၂။သီးနှံသစ်တောရောနှောစိုက်ခင်းသင်တန်း				
၈	ဦးလှိုင်ကျော်ဖုန်း	တောအုပ်	၁။အခြေခံသစ်တောပညာသင်တန်း ၂။တိုးချဲ့ပညာပေးရေးမွမ်းမံသင်တန်း				
၉	ဦးသိန်းထွန်းအေး	တောအုပ်	၁။အခြေခံသစ်တောပညာသင်တန်း ၂။အစုအဖွဲ့ပိုင်သစ်တောဖွံ့ဖြိုးတိုးတက်မှု ပညာသင်တန်း ၃။သစ်တောစိုက်ခင်းတည်ထောင်ခြင်း သင်တန်း				
၁၀	ဦးအောင်စိန်	တောခေါင်း	၁။အခြေခံသစ်တောအထူး(၂)လသင်တန်း	၆/၁၉၈၈	၈/၁၉၈၈	မှော်ဘီ	
၁၁	ဦးမောင်ချို	တောခေါင်း	၁။သစ်တောစိုက်ခင်းတည်ထောင်ခြင်း နည်းစနစ်များဆိုင်ရာသင်တန်း				
၁၂	ဦးဇော်မင်းဦး	တောခေါင်း	၁။တောကြပ်အကြိုလုပ်ငန်းခွင်သင်တန်း				
၁၃	ဦးသိန်းစိုးမင်း	တောခေါင်း	၁။အခြေခံသစ်တောအထူးသင်တန်း အမှတ်စဉ်(၄)	၇/၁၉၈၅	၉/၁၉၈၅	ရေဆင်း	
၁၄	ဦးလှရွှေ	တောခေါင်း	၁။အခြေခံသစ်တောအထူးသင်တန်း				
၁၅	ဦးဝင်းစိန်	တောခေါင်း	၁။အခြေခံသစ်တောအထူးသင်တန်း				
၁၆	ဦးမြင့်လွင်	တောခေါင်း	၁။အခြေခံသစ်တောအထူး(၂)လသင်တန်း	၁၀/၁၉၈၄	၁၀/၁၉၈၄	မှော်ဘီ	
၁၇	ဦးအောင်သူ	တောကြပ်	၁။တောကြပ်အကြိုလုပ်ငန်းခွင်သင်တန်း				

ဇစ်မြစ်-ခရိုင်သစ်တောဦးစီးဌာန၊ သာယာဝတီခရိုင်

ကြိုးဝိုင်း/ကြိုးပြင်ကာကွယ်တော/သဘာဝထိန်းသိမ်းရေးနယ်မြေ/ကြိုးပြင်တောအလိုက် ဧရိယာဖော်ပြချက်ဇယား

နောက်ဆက်တွဲ(က)

မြို့နယ်	ကြိုးဝိုင်း/ကြိုးပြင်ကာကွယ်တော/ သဘာဝထိန်းသိမ်းရေးနယ်မြေ/ ကြိုးပြင်တောအမည်	အကွက်/ ခုတ်ကွက် အမှတ်	ဧရိယာ (ဧက)	မှတ်ချက်
(၁)	(၂)	(၃)	(၄)	(၅)
အုတ်ဖို	မြောက်ဇာမရီ	၂၃	၁,၈၂၄	
	။	၂၄	၁၄၅၇	
	။	၂၅	၁၃၂၈	
	။	၂၆	၁၁၉၂	
	။	၂၇	၂၂၃၃	
	။	၂၈	၁၇၉၅	
	။	၂၉	၁၄၉၆	
	။	၃၀	၁၉၀၄	
	။	၃၁	၁၄၂၉	
	။	၃၂	၁၈၆၀	
	။	၃၃	၁၁၈၀	
	။	၃၄	၁၈၈၅	
	။	၃၅(ပိုင်း)	၁၂၅၂	
	။	၃၆	၂၀၁၈	
	။	၃၇	၁၇၈၂	
	။	၃၈	၉၈၁	
	။	၃၉	၁၆၀၁	
	။	၄၀	၁၆၉၇	
	။	၄၁	၁၄၈၆	
	။	၄၂	၁၇၇၇	
	။	၄၃	၂၂၇၂	
	။	၄၄	၁၉၅၆	
	။	၄၅	၁၁၈၁	
	။	၄၆	၇၀၈	
	။	၄၇	၁၉၈၅	
	။	၄၈	၁၄၁၃	
	။	၄၉	၁၈၀၄	
	။	၅၀	၁၁၄၆	
	။	၅၁	၁၅၃၅	
	။	၅၂	၂၀၇၃	

ကြိုးဝိုင်း/ကြိုးပြင်ကာကွယ်တော/သဘာဝထိန်းသိမ်းရေးနယ်မြေ/ကြိုးပြင်တောအလိုက်
ဧရိယာဖော်ပြချက်ဇယား

နောက်ဆက်တွဲ(က)

မြို့နယ်	ကြိုးဝိုင်း/ကြိုးပြင်ကာကွယ်တော/ သဘာဝထိန်းသိမ်းရေးနယ်မြေ/ ကြိုးပြင်တောအမည်	အကွက်/ ခုတ်ကွက် အမှတ်	ဧရိယာ (ဧက)	မှတ်ချက်
(၁)	(၂)	(၃)	(၄)	(၅)
အုတ်ဖို	မြောက်ဇာမရီ	၅၃	၁၆၈၀	
	״	၅၄	၁၅၂၄	
	״	၅၉	၁၂၈၇	
	״	၆၁(ပိုင်း)	၁၂၂၆	
	״	၂၁(ပိုင်း)	၃၈၁	
အုတ်ဖို	ဂမုန်းကြိုးဝိုင်း	၁	၁,၄၄၅	
	״	၂	၄၈၇	
	״	၃	၆၆၉	
	״	၄	၆၅၆	
	״	၅	၆၉၁	
	״	၆	၄၂၂	
	״	၇	၆၆၉	
	״	၈	၃၉၂	
	״	၉	၄၅၅	
	״	၁၀	၄၂၆	
	״	၁၁	၆၃၃	
	״	၁၂	၆၉၂	
	״	၁၃	၂၃၉	
	״	၁၄	၄၃၂	
	״	၁၅	၈၃၉	
	״	၁၆	၈၁၈	
	״	၁၇	၃၁၂	
	״	၁၈	၆၅၇	
	״	၁၉	၅၃၄	
	״	၂၀	၃၆၃	
	״	၂၁	၄၇၁	
	״	၂၂	၅၇၄	
	״	၂၃	၃၁၃	
	״	၂၄	၃၄၇	
	״	၂၅	၄၉၆	
	״	၂၆	၃၃၆	
	״	၂၇	၅၄၈	
	״	၂၈	၄၀၇	

ကြိုးဝိုင်း/ကြိုးပြင်ကာကွယ်တော/သဘာဝထိန်းသိမ်းရေးနယ်မြေ/ကြိုးပြင်တောအလိုက် ဧရိယာဖော်ပြချက်ဇယား

နောက်ဆက်တွဲ (က)

မြို့နယ်	ကြိုးဝိုင်း/ကြိုးပြင်ကာကွယ်တော/ သဘာဝထိန်းသိမ်းရေးနယ်မြေ/ ကြိုးပြင်တောအမည်	အကွက်/ ခုတ်ကွက် အမှတ်	ဧရိယာ (ဧက)	မှတ်ချက်
(၁)	(၂)	(၃)	(၄)	(၅)
အုတ်ဖို	ဂမုန်းကြိုးဝိုင်း	၂၉	၄၈၃	
	။	၃၀	၄၆၂	
	။	၃၁	၄၄၅	
	။	၃၂	၂၃၂	
	။	၃၃	၂၁၂	
	။	၃၄	၂၅၅	
	။	၃၅	၄၉၁	
	။	၃၆	၆၂၈	
	။	၃၇	၆၀၆	
	။	၃၈	၂၉၆	
	။	၃၉	၃၈၂	
	။	၄၀	၃၂၀	
	။	၄၁	၂၆၁	
	။	၄၂	၅၁၀	
	။	၄၃	၃၂၄	
	။	၄၄	၄၉၇	
	။	၄၅	၄၆၂	
	။	၄၆	၄၂၄	
	။	၄၇	၅၉၅	
	။	၄၈	၆၄၂	
	။	၄၉	၄၀၄	
	။	၅၀	၄၆၀	
	။	၅၁	၅၃၀	
	။	၅၂	၆၄၄	
	။	၅၃	၄၁၅	
	။	၅၄	၆၅၆	
	။	၅၅	၃၈၁	
	။	၅၆	၄၈၀	
	။	၅၇	၄၉၈	
	။	၅၈	၉၉၁	
	။	၅၉	၃၇၉	
	။	၆၀	၅၃၉.၁၂	

ကြိုးဝိုင်း/ကြိုးပြင်ကာကွယ်တော/သဘာဝထိန်းသိမ်းရေးနယ်မြေ/ကြိုးပြင်တောအလိုက်

ဧရိယာဖေါ်ပြချက်ဇယား

နောက်ဆက်တွဲ (က)

မြို့နယ်	ကြိုးဝိုင်း/ကြိုးပြင်ကာကွယ်တော/ သဘာဝထိန်းသိမ်းရေးနယ်မြေ/ ကြိုးပြင်တောအမည်	အကွက်/ ခုတ်ကွက် အမှတ်	ဧရိယာ (ဧက)	မှတ်ချက်
(၁)	(၂)	(၃)	(၄)	(၅)
အုတ်ဖို	ဂမုန်းကြိုးဝိုင်း	၆၁	၉၆၉.၄၇	
		၆၂	၆၇၅	
	။	၆၃	၁,၀၂၄	
	။	၆၄	၈၀၂	
	။	၆၅	၁,၀၆၀	
	။	၆၆	၉၈၇	
	။	၆၇	၁,၀၉၂	
	။	၆၈	၄၈၅	
	။	၆၉	၈၇၂	
	။	၇၀	၇၀၃	
	။	၇၁	၈၆၄	
	။	၇၂	၆၁၁	
	။	၇၄	၁,၂၅၂	
	။	၇၅	၉၁၆	
		၇၆	၅၄၃	
	။	၇၇	၆၂၆	
	။	၇၈	၇၈၅	
	။	၇၉	၈၀၃	
	။	၈၀	၁,၃၀၉	
	။	၈၁	၄၂၇	
	။	၈၂	၂၇၄.၄၅	
	။	၈၃	၇၉၄	
	။	၈၄	၁၁၉	
	။	၈၅	၄၀၃	
	။	၉၆	၂၇၁	
	။	၁၀၃	၉၃၃	
	။	၁၀၅	၇၃၂	
	။	၁၀၆ (ပိုင်း)	၁၀၂	
	။	၁၀၈	၉၂၃	
အုတ်ဖို	သူခိုးလမ်းကြိုးဝိုင်း	၁	၁၂	
	။	၂	၂၉.၇၉	

ကြိုးဝိုင်း/ကြိုးပြင်ကာကွယ်တော/သဘာဝထိန်းသိမ်းရေးနယ်မြေ/ကြိုးပြင်တောအလိုက်
ဧရိယာဖော်ပြချက်ဇယား

နောက်ဆက်တွဲ(က)

မြို့နယ်	ကြိုးဝိုင်း/ကြိုးပြင်ကာကွယ်တော/ သဘာဝထိန်းသိမ်းရေးနယ်မြေ/ ကြိုးပြင်တောအမည်	အကွက်/ ခုတ်ကွက် အမှတ်	ဧရိယာ (ဧက)	မှတ်ချက်
(၁)	(၂)	(၃)	(၄)	(၅)
အုတ်ဖို	သူခိုးလမ်းကြိုးဝိုင်း	၃	၃၄	
		၄	၄၉	
		၅	၃၇	
		၆	၄၉	
	။	၇	၃၄.၈၃	
	။	၈	၅၁	
	။	၉	၃၇	
	။	၁၀	၃.၂၄	
	။	၁၁	၃၇	
	။	၁၂	၅၄	
	။	၁၃	၃၇	
	။	၁၄	၅၅	
	။	၁၅	၂၈.၂၆	
	။	၁၆	၅၆.၃၁	
	။	၁၇	-	
	။	၁၈	၆၀	
	။	၁၉	၄၀	
	။	၂၀	၁၄.၅	
	။	၂၁	၁၀.၇၅	
	။	၂၂	၅၂	
	။	၂၃	၄၅	
	။	၂၄	၄၆	
	။	၂၅	၁၂	
	။	၂၆	၂၃	
	။	၂၇	၄၆	
အုတ်ဖို	ထောက်ကြံ့	၁	၂၀.၄	
	။	၂	၁၅.၇	
	။	၃	၄၃.၄	
	။	၄	၄၄.၇၅	
	။	၅	၁၃.၇	
	။	၆	၁၅	

ကြိုးဝိုင်း/ကြိုးပြင်ကာကွယ်တော/သဘာဝထိန်းသိမ်းရေးနယ်မြေ/ကြိုးပြင်တောအလိုက် ဧရိယာဖော်ပြချက်ဇယား

နောက်ဆက်တွဲ(က)

မြို့နယ်	ကြိုးဝိုင်း/ကြိုးပြင်ကာကွယ်တော/ သဘာဝထိန်းသိမ်းရေးနယ်မြေ/ ကြိုးပြင်တောအမည်	အကွက်/ ခုတ်ကွက် အမှတ်	ဧရိယာ (ဧက)	မှတ်ချက်
(၁)	(၂)	(၃)	(၄)	(၅)
အုတ်ဖို	ထောက်ကြံ့	၇	၁၃.၅	
	"	၈	၇.၅	
	"	၉	၂၂	
	"	၁၀	၅.၈၅	
	"	၁၁	-	
	"	၁၂	-	
	"	၁၃	၃၈	
	"	၁၄	၁၂	
	"	၁၅	၂၃	
	"	၁၆	၁၃	
	"	၁၇	၃၁.၅	
	"	၁၈	-	
	"	၁၉	-	
	"	၂၀	-	
	"	၂၁	၆.၇	
	"	၂၂	၁၁.၄	
	"	၂၃	၁၆.၇၅	
	"	၂၄	၁၅.၅	
	"	၂၅	-	
	"	၂၆	-	
	"	၂၇	-	
	"	၂၈	၆၆	
	"	၂၉	၅၅	
	"	၃၀	၄၂.၆၇	
	"	၃၁	၁၃.၂၅	
	"	၃၂	-	
	"	၃၃	-	
	"	၃၄	၅၉	
	"	၃၅	-	
	"	၃၆	၅၈	

ကြိုးဝိုင်း/ကြိုးပြင်ကာကွယ်တော/သဘာဝထိန်းသိမ်းရေးနယ်မြေ/ကြိုးပြင်တောအလိုက် ဧရိယာဖော်ပြချက်ဇယား

နောက်ဆက်တွဲ (က)

မြို့နယ်	ကြိုးဝိုင်း/ကြိုးပြင်ကာကွယ်တော/ သဘာဝထိန်းသိမ်းရေးနယ်မြေ/ ကြိုးပြင်တောအမည်	အကွက်/ ခုတ်ကွက် အမှတ်	ဧရိယာ (ဧက)	မှတ်ချက်
(၁)	(၂)	(၃)	(၄)	(၅)
အုတ်ဖို	ထောက်ကြံ့	၃၇	-	
		၃၈	၃၀.၃၂	
		၃၉		
	,,	၄၀	-	
	,,	၄၁	၃၈	
	,,	၄၂	-	
	,,	၄၃	၄၅	
	,,	၄၄	၅၃	
	,,	၄၅	၂၈	
	,,	၄၆	-	
	,,	၄၇	-	
	,,	၄၈	၅၉	
	,,	၄၉	၉၈	
အုတ်ဖို	ဆက်သွားကြိုးဝိုင်း	၁	၅၉	
	,,	၂	၆၂	
	,,	၃	၅၂.၈	
	,,	၄	၃၉.၇	
	,,	၅	၆၅.၇၈	
	,,	၆	၇၁	
	,,	၇	၅၇.၄၉	
	,,	၈	၆၇	
အုတ်ဖို	ဆက်သွားကြိုးဝိုင်း	၉	၆၆	
	,,	၁၀	၅၅	
	,,	၁၁	၄၄	
	,,	၁၂	၄၅	
	,,	၁၃	၄၆	
	,,	၁၄	၄၆	
	,,	၁၅	၄၉	
	,,	၁၆	၅၃	
	,,	၁၇	၅၄	
	,,	၁၈	၅၃	
	,,	၁၉	၅၂	

ကြိုးဝိုင်း/ကြိုးပြင်ကာကွယ်တော/သဘာဝထိန်းသိမ်းရေးနယ်မြေ/ကြိုးပြင်တောအလိုက် ဧရိယာဖော်ပြချက်ဇယား

နောက်ဆက်တွဲ(က)

မြို့နယ်	ကြိုးဝိုင်း/ကြိုးပြင်ကာကွယ်တော/ သဘာဝထိန်းသိမ်းရေးနယ်မြေ/ ကြိုးပြင်တောအမည်	အကွက်/ ခုတ်ကွက် အမှတ်	ဧရိယာ (ဧက)	မှတ်ချက်
(၁)	(၂)	(၃)	(၄)	(၅)
အုတ်ဖို	ဆက်သွားကြိုးဝိုင်း	၂၀	၄၄	
	။	၂၁	၃၁	
	။	၂၂	၄၁	
	။	၂၃	၄၉	
	။	၂၄	၃၇	
	။	၂၅	၃၇	
	။	၂၆	၃၆	
	။	၂၇	၄၀	
	။	၂၈	၄၂	
	။	၂၉	၄၃	
	။	၃၀	၅၀	
	။	၃၁	၅၃	
	။	၃၂	၅၄	
	။	၃၃	၆၁	
	။	၃၄	၆၃	
	။	၃၅	၆၄	
	။	၃၆	၁၀၁	
	။	၃၇	၁၀၇	
	။	၃၈	၁၀၁	
	။	၃၉	၁၀၅	
	။	၄၀	၁၀၂	
	။	၄၁	၁၀၂	
	။	၄၂	၁၁၉	
	။	၄၃	၁၂၀	
	။	၄၄	၁၀၀	
	။	၄၅	၈၂	
	။	၄၆	၄၀	
	။	၄၇	၃၆	
	။	၄၈	၃၁	

ကြိုးဝိုင်း/ကြိုးပြင်ကာကွယ်တော/သဘာဝထိန်းသိမ်းရေးနယ်မြေ/ကြိုးပြင်တောအလိုက် ဧရိယာဖော်ပြချက်ဇယား

နောက်ဆက်တွဲ(က)

မြို့နယ်	ကြိုးဝိုင်း/ကြိုးပြင်ကာကွယ်တော/ သဘာဝထိန်းသိမ်းရေးနယ်မြေ/ ကြိုးပြင်တောအမည်	အကွက်/ ခုတ်ကွက်အမှတ်	ဧရိယာ (ဧက)	မှတ်ချက်
(၁)	(၂)	(၃)	(၄)	(၅)
အုတ်ဖို	ဆက်သွားကြိုးဝိုင်း	၄၉	၃၇	
	။	၅၀	၃၇	
	။	၅၁	၃၄	
	။	၅၂	၂၈	
	။	၅၃	၁၇	
	။	၅၄	၇၇	
	။	၅၅	၁၂၄	
	။	၅၆	၁၂၈	
	။	၅၇	၁၀၇	
	။	၅၈	၈၄	
	။	၅၉	၉၈	
	။	၆၀	၁၁၉	
	။	၆၁	၁၃၁	
	။	၆၂	၇၉	
အုတ်ဖို	မင်းလှ	၁၇(ပိုင်း)	၁၇	
	။	၁၈	၅၄၈.၆၆	
	။	၁၉	၁,၆၅၀.၄၁	
	။	၂၄(ပိုင်း)	၂၇၅	
	။	၂၅	၄၁၉	
	။	၂၆	၅၅၃	
	။	၃၁	၄၅၀	
	။	၃၂	၃၇၁	
	။	၃၃	၄၅၁	
	။	၃၆	၃၁၅	
	။	၃၇	၅၅၆	
	။	၃၈	၅၀၄	
	။	၃၉	၃၉၈	
	။	၄၀	၅၃၃	

ကြိုးဝိုင်း/ကြိုးပြင်ကာကွယ်တော/သဘာဝထိန်းသိမ်းရေးနယ်မြေ/ကြိုးပြင်တောအလိုက် ဧရိယာဖော်ပြချက်ဇယား

နောက်ဆက်တွဲ (က)

မြို့နယ်	ကြိုးဝိုင်း/ကြိုးပြင်ကာကွယ်တော/ သဘာဝထိန်းသိမ်းရေးနယ်မြေ/ ကြိုးပြင်တောအမည်	အကွက်/ ခုတ်ကွက်အမှတ်	ဧရိယာ (ဧက)	မှတ်ချက်
(၁)	(၂)	(၃)	(၄)	(၅)
အုတ်ဖို	မင်းလှ	၄၁	၅၀၁	
	။	၄၂	၅၉၇	
	။	၄၃	၄၁၀	
	။	၄၄	၆၆၆	
	။	၄၅	၄၈၃	
	။	၄၆	၅၃၄	
	။	၄၇	၃၇၉	
	။	၄၈	၇၆၃	
အုတ်ဖို	တိမ်မြှုပ်	၁	၂၂၅	
	။	၂	၁၆၂	
	။	၃	၁၈၇	
	။	၄	၁၆၅	
	။	၅	၂၀၀	
	။	၆	၂၆၁	
	။	၇	၁၄၄	
	။	၈	၃၀၇	
	။	၉	၂၃၄	
	။	၁၀	၃၈၆	
	။	၁၁	၂၉၈	
	။	၁၂	၂၈၀	
	။	၁၃	၁၉၂	
	။	၁၄	၃၀၇	
	။	၁၅	၂၈၂	
	။	၁၆	၂၅၆	
	။	၁၇	၃၃၉	
	။	၁၈	၃၁၈.၇၈	
	။	၁၉	၃၃၈	
	။	၂၀	၄၅၁	

ကြိုးဝိုင်း/ကြိုးပြင်ကာကွယ်တော/သဘာဝထိန်းသိမ်းရေးနယ်မြေ/ကြိုးပြင်တောအလိုက်
ဧရိယာဖော်ပြချက်ဇယား

နောက်ဆက်တွဲ(က)

မြို့နယ်	ကြိုးဝိုင်း/ကြိုးပြင်ကာကွယ်တော/ သဘာဝထိန်းသိမ်းရေးနယ်မြေ/ ကြိုးပြင်တောအမည်	အကွက်/ ခုတ်ကွက်အမှတ်	ဧရိယာ (ဧက)	မှတ်ချက်
(၁)	(၂)	(၃)	(၄)	(၅)
အုတ်ဖို	တိမ်မြှုပ်	၂၁	၂၆၈.၅၄	
	။	၂၂	၃၅၅	
လက်ပံတန်း	မုက္ခာ	၁	၂၆၁	
	။	၂	၂၇၈	
	။	၃	၃၂၂	
	။	၄	၃၅၅	
	။	၅	၃၉၂	
	။	၆	၅၆၀	
	။	၇	၁၃၀	
	။	၈	၂၈၅	
	။	၉	၄၁၀	
လက်ပံတန်း	မုက္ခာ	၁၀	၅၃၅	
	။	၁၁	၃၉၄	
	။	၁၂	၂၄၃	
	။	၁၃	၂၅၁	
	။	၁၄	၄၂၄	
	။	၁၅	၂၁၅	
	။	၁၆	၂၆၇	
	။	၁၇	၄၄၂	
	။	၁၈	၄၁၈	
	။	၁၉	၃၉၀	
	။	၂၀	၄၂၇	
	။	၂၁	၄၈၈	
	။	၂၂	၄၁၈.၁	
	။	၂၃	၄၀၈	
	။	၂၄	၆၇၅.၇	
	။	၃၈(ပိုင်း)	၂၄၂.၀၆၃	
	။	၃၉(ပိုင်း)	၇၆၉.၅	
	။	၄၃	၅၅၀	

ကြိုးဝိုင်း/ကြိုးပြင်ကာကွယ်တော/သဘာဝထိန်းသိမ်းရေးနယ်မြေ/ကြိုးပြင်တောအလိုက်
ဧရိယာဖော်ပြချက်ဇယား

နောက်ဆက်တွဲ(က)

မြို့နယ်	ကြိုးဝိုင်း/ကြိုးပြင်ကာကွယ်တော/ သဘာဝထိန်းသိမ်းရေးနယ်မြေ/ ကြိုးပြင်တောအမည်	အကွက်/ ခုတ်ကွက်အမှတ်	ဧရိယာ (ဧက)	မှတ်ချက်
(၁)	(၂)	(၃)	(၄)	(၅)
	။	၄၄	၁၁၄	
	။	၄၅	၄၂၀	
	။	၄၆	၂၅၈	
လက်ပံတန်း	ကဒင်ဘီးလင်း	၁	၂၇၅	
	။	၂	၂၂၇	
	။	၃	၃၂၈	
	။	၄	၂၀၅	
	။	၅	၇၅၂	
	။	၆	၅၅၀	
	။	၇	၁,၀၁၆	
	။	၈	၄၁၉	
	။	၉	၄၀၆	
	။	၁၀	၄၁၆	
	။	၁၁	၂၄၈	
	။	၁၂	၆၂၆	
လက်ပံတန်း	ကဒင်ဘီးလင်း	၁၃	၃၃၀	
	။	၁၄	၄၀၃	
	။	၁၅	၃၈၆	
	။	၁၆	၁၉၇	
	။	၁၇	၅၆၂	
	။	၁၈	၆၂၃	
	။	၁၉	၄၃၇	
	။	၂၀	၅၂၂	
	။	၂၁	၇၃၄	
	။	၂၂	၃၅၄	
	။	၂၃	၅၆၆	

ကြိုးဝိုင်း/ကြိုးပြင်ကာကွယ်တော/သဘာဝထိန်းသိမ်းရေးနယ်မြေ/ကြိုးပြင်တောအလိုက် ဧရိယာဖော်ပြချက်ဇယား

နောက်ဆက်တွဲ(က)

မြို့နယ်	ကြိုးဝိုင်း/ကြိုးပြင်ကာကွယ်တော/ သဘာဝထိန်းသိမ်းရေးနယ်မြေ/ ကြိုးပြင်တောအမည်	အကွက်/ ခုတ်ကွက်အမှတ်	ဧရိယာ (ဧက)	မှတ်ချက်
(၁)	(၂)	(၃)	(၄)	(၅)
လက်ပံတန်း	ကဒင်ဘီးလင်း	၂၄	၃၅၇	
	။	၂၅	၂၂၆	
	။	၂၆	၂၅၃	
	။	၂၇	၃၇၀	
	။	၂၈	၃၄၂	
	။	၂၉	၄၄၂	
	။	၃၀	၅၂၃	
	။	၃၁	၃၀၁	
	။	၃၂	၃၇၆	
	။	၃၃	၅၆၅	
	။	၃၄	၅၀၂	
	။	၃၅	၄၅၆	
	။	၃၆	၃၄၁	
	။	၃၇	၄၆၂	
	။	၃၈	၆၀၇	
	။	၃၉	၄၃၇	
	။	၄၀	၃၇၆	
	။	၄၁	၅၀၇	
	။	၄၂	၄၈၅	
လက်ပံတန်း	ကဒင်ဘီးလင်း	၄၃	၅၁၇	
	။	၄၄	၅၂၃	
	။	၄၅	၄၆၅	
	။	၄၆	၅၀၇	

ကြိုးဝိုင်း/ကြိုးပြင်ကာကွယ်တော/သဘာဝထိန်းသိမ်းရေးနယ်မြေ/ကြိုးပြင်တောအလိုက်

ဧရိယာဖော်ပြချက်ဇယား

နောက်ဆက်တွဲ (က)

မြို့နယ်	ကြိုးဝိုင်း/ကြိုးပြင်ကာကွယ်တော/ သဘာဝထိန်းသိမ်းရေးနယ်မြေ/ ကြိုးပြင်တောအမည်	အကွက်/ ခုတ်ကွက်အမှတ်	ဧရိယာ (ဧက)	မှတ်ချက်
(၁)	(၂)	(၃)	(၄)	(၅)
လက်ပံတန်း	ကဒင်ဘီးလင်း	၄၃	၅၁၇	
	။	၄၄	၅၂၃	
	။	၄၅	၄၆၅	
	။	၄၆	၅၀၇	
	။	၄၇	၇၂၆	
	။	၄၈	၅၈၉	
	။	၄၉	၃၉၀	
	။	၅၀	၃၅၅	
	။	၅၁	၄၂၁	
	။	၅၂	၅၁၀	
	။	၅၃	၃၉၅	
	။	၅၄	၃၇၈	
	။	၅၅	၃၈၆	
	။	၅၆	၆၅၆	
	။	၅၇	၅၄၉	
	။	၅၈	၅၃၀	
	။	၅၉	၄၅၈	
	။	၆၀	၅၆၀	
	။	၆၁	၄၇၇	
	။	၆၂	၄၇၂	
	။	၆၃	၅၂၀	
	။	၆၄	၃၃၄	
	။	၆၅	၄၀၂	
	။	၆၆	၇၅၅	
	။	၆၇	၄၀၆	
	။	၆၈	၆၂၂	

ကြိုးဝိုင်း/ကြိုးပြင်ကာကွယ်တော/သဘာဝထိန်းသိမ်းရေးနယ်မြေ/ကြိုးပြင်တောအလိုက် ဧရိယာဖော်ပြချက်ဇယား

နောက်ဆက်တွဲ(က)

မြို့နယ်	ကြိုးဝိုင်း/ကြိုးပြင်ကာကွယ်တော/ သဘာဝထိန်းသိမ်းရေးနယ်မြေ/ ကြိုးပြင်တောအမည်	အကွက်/ ခုတ်ကွက်အမှတ်	ဧရိယာ (ဧက)	မှတ်ချက်
(၁)	(၂)	(၃)	(၄)	(၅)
လက်ပံတန်း	ကဒင်ဘီးလင်း	၆၉	၅၅၇	
	״	၇၀	၄၂၉	
	״	၇၁	၄၂၂	
	״	၇၂	၅၄၁	
	״	၇၃	၅၈၅	
	״	၇၄	၄၀၃	
	״	၇၅	၇၅၄	
	״	၇၆	၄၄၈	
	״	၇၇	၆၄၈	
	״	၇၈	၄၃၈	
	״	၇၉	၁,၇၂၅	
	״	၈၀	၁,၄၀၂	
	״	၈၁	၂,၀၇၇	
	״	၈၂	၂,၀၄၆	
	״	၈၃	၁,၉၄၅	
	״	၈၄	၁,၅၃၉	
	״	၈၅	၁,၇၄၃	
	״	၈၆	၁,၆၉၁	
လက်ပံတန်း	ကြေးနီချောင်း	၈၇	၃၀၃	
	״	၈၈	၁၂၂	
	״	၈၉	၁၃၁	
	״	၉၀	၁၁၅	
	״	၉၁	၂၃၃	
	״	၉၂	၂၂၉	
	״	၉၃	၃၅၅	
	״	၉၄	၂၁၉	
	״	၉၅	၃၃၉	
	״	၉၆	၂၀၅	

ကြိုးဝိုင်း/ကြိုးပြင်ကာကွယ်တော/သဘာဝထိန်းသိမ်းရေးနယ်မြေ/ကြိုးပြင်တောအလိုက် ဧရိယာဖော်ပြချက်ဇယား

နောက်ဆက်တွဲ(က)

မြို့နယ်	ကြိုးဝိုင်း/ကြိုးပြင်ကာကွယ်တော/ သဘာဝထိန်းသိမ်းရေးနယ်မြေ/ ကြိုးပြင်တောအမည်	အကွက်/ ခုတ်ကွက်အမှတ်	ဧရိယာ (ဧက)	မှတ်ချက်
(၁)	(၂)	(၃)	(၄)	(၅)
လက်ပံတန်း	ကြေးနီချောင်း	၉၀	၁၁၅	
	။	၉၁	၂၃၃	
	။	၉၂	၂၂၉	
	။	၉၃	၃၅၅	
	။	၉၄	၂၁၉	
	။	၉၅	၃၃၉	
	။	၉၆	၂၀၅	
	။	၉၇	၃၇၃	
လက်ပံတန်း	ကုန်းဘီးလင်း	၃	၅၁၅	
	။	၄	၇၂၈	
	။	၅	၅၆၂	
	။	၆	၃၂၃	
	။	၇	၅၀၂	
	။	၈	၆၉၂.၉၆	
	။	၉	၄၃၄	
	။	၁၀	၃၀၇	
	။	၁၁	၅၇၈	
	။	၁၂	၄၀၈	
	။	၁၃	၄၄၅	
	။	၁၄	၃၇၀	
	။	၁၅	၄၂၆	
	။	၁၆	၄၅၁	
	။	၁၇	၄၁၉	
	။	၁၈	၄၄၀	
	။	၁၉	၅၁၄	
	။	၂၀	၅၇၆	
	။	၂၁	၄၈၅	
	။	၂၂	၄၇၈	

ကြိုးဝိုင်း/ကြိုးပြင်ကာကွယ်တော/သဘာဝထိန်းသိမ်းရေးနယ်မြေ/ကြိုးပြင်တောအလိုက် ဧရိယာဖော်ပြချက်ဇယား

နောက်ဆက်တွဲ(က)

မြို့နယ်	ကြိုးဝိုင်း/ကြိုးပြင်ကာကွယ်တော/ သဘာဝထိန်းသိမ်းရေးနယ်မြေ/ ကြိုးပြင်တောအမည်	အကွက်/ ခုတ်ကွက်အမှတ်	ဧရိယာ (ဧက)	မှတ်ချက်
(၁)	(၂)	(၃)	(၄)	(၅)
လက်ပံတန်း	ကုန်းဘီးလင်း	၂၃	၃၆၆	
	။	၂၄	၇၄၄	
	။	၂၅	၃၈၁	
	။	၁၈	၄၄၀	
	။	၁၉	၅၁၄	
	။	၂၀	၅၇၆	
	။	၂၁	၄၈၅	
	။	၂၂	၄၇၈	
	။	၂၃	၃၆၆	
	။	၂၄	၇၄၄	
	။	၂၅	၃၈၁	
	။	၂၆	၅၂၈	
လက်ပံတန်း	ကုန်းဘီးလင်း	၂၇	၅၈၉	
		၂၈	၃၄၁	
	။	၂၉	၂၅၈	
	။	၃၀	၅၁၀	
	။	၃၁	၃၂၃	
	။	၃၂	၅၄၆	
	။	၃၃	၃၁၈	
	။	၃၄	၄၃၀	
	။	၆၁	၂၆၄	
	ညောင်ပင်ဇင်း	၃၅	၂၂၆	
	။	၃၆	၃၃၅	
	။	၃၇	၂၄၈	
	။	၃၈	၂၆၇	
	။	၄၀	၃၇၁	

ကြိုးဝိုင်း/ကြိုးပြင်ကာကွယ်တော/သဘာဝထိန်းသိမ်းရေးနယ်မြေ/ကြိုးပြင်တောအလိုက် ဧရိယာဖေါ်ပြချက်ဇယား

နောက်ဆက်တွဲ(က)

မြို့နယ်	ကြိုးဝိုင်း/ကြိုးပြင်ကာကွယ်တော/ သဘာဝထိန်းသိမ်းရေးနယ်မြေ/ ကြိုးပြင်တောအမည်	အကွက်/ ခုတ်ကွက်အမှတ်	ဧရိယာ (ဧက)	မှတ်ချက်
(၁)	(၂)	(၃)	(၄)	(၅)
လက်ပံတန်း	ညောင်ပင်ဇင်း	၄၁	၂၃၈	
	။	၄၂	၂၅၁	
	။	၄၃	၂၄၉	
	။	၄၄	၁၈၉	
	။	၄၅	၁၈၁	
	။	၄၆	၂၈၆	
	။	၄၇	၂၆၉	
	။	၄၉	၃၇၁	
	။	၅၀	၃၃၁	
	။	၅၁	၂၈၅	
	။	၅၂	၂၆၂	
	။	၅၃	၄၀၅	
	။	၅၄	၁၇၃	
	။	၅၅	၂၃၈	
	။	၅၆	၃၂၁	
	။	၅၇	၄၇၇	
	။	၅၈	၄၄၅	
လက်ပံတန်း	ညောင်ပင်ဇင်း	၅၉	၃၉၂	
	။	၆၀	၂၈၈	
	မြောက်ဇာမရီ	၅၅	၃,၁၄၀	
	။	၅၆	၁,၇၂၂	
	။	၅၇	၁,၆၃၅	
	။	၅၈	၁,၅၇၀	
	။	၆၀	၂,၅၃၀	
	။	၆၁(ပိုင်း)	၁,၄၂၄	
	။	၆၂	၂,၄၅၄	
	။	၆၃	၁,၂၂၇	
	။	၆၄	၁,၇၈၂	

ကြိုးဝိုင်း/ကြိုးပြင်ကာကွယ်တော/သဘာဝထိန်းသိမ်းရေးနယ်မြေ/ကြိုးပြင်တောအလိုက် ဧရိယာဖော်ပြချက်ဇယား

နောက်ဆက်တွဲ(က)

မြို့နယ်	ကြိုးဝိုင်း/ကြိုးပြင်ကာကွယ်တော/ သဘာဝထိန်းသိမ်းရေးနယ်မြေ/ ကြိုးပြင်တောအမည်	အကွက်/ ခုတ်ကွက်အမှတ်	ဧရိယာ (ဧက)	မှတ်ချက်
(၁)	(၂)	(၃)	(၄)	(၅)
	။	၆၅	၁,၃၈၇	
	။	၆၆	၁,၃၄၀	
	။	၆၇	၂,၃၈၄	
	။	၆၈	၂,၆၃၆	
	။	၆၉	၁၆၈၆	
	။	၇၀	၂,၉၉၇	
	။	၇၁	၂,၇၁၅	
	။	၇၂	၁,၅၃၇	
	။	၇၃	၁,၁၀၆	
	။	၇၄	၂,၆၃၂	
	။	၇၅	၁,၇၅၇	
	။	၇၆	၁,၄၄၅	
	။	၇၇	၂,၃၀၆	
	။	၇၈	၁,၇၇၂	
	။	၇၉	၁,၂၂၅	
	။	၈၀	၁,၄၉၁	
	။	၈၁	၂,၂၉၇	
	။	၈၂	၁,၈၉၀	
	။	၈၃	၃,၀၅၂	
	။	၈၄	၁,၆၁၁	
	။	၈၅	၁,၅၈၅	
လက်ပံတန်း	မြောက်ဇာမရီ	၈၆	၁,၆၄၀	
		၈၇	၁,၆၁၂	
	။	၈၈	၂,၀၇၀	

ကြိုးဝိုင်း/ကြိုးပြင်ကာကွယ်တော/သဘာဝထိန်းသိမ်းရေးနယ်မြေ/ကြိုးပြင်တောအလိုက် ဧရိယာဖော်ပြချက်ဇယား

နောက်ဆက်တွဲ(က)

မြို့နယ်	ကြိုးဝိုင်း/ကြိုးပြင်ကာကွယ်တော/ သဘာဝထိန်းသိမ်းရေးနယ်မြေ/ ကြိုးပြင်တောအမည်	အကွက်/ ခုတ်ကွက်အမှတ်	ဧရိယာ (ဧက)	မှတ်ချက်
(၁)	(၂)	(၃)	(၄)	(၅)
လက်ပံတန်း	မြောက်ဇာမရီ	၈၉	၁,၉၂၅	
	။	၉၀	၁,၉၅၆	
	။	၉၁	၁,၆၂၆	
	။	၉၂	၁,၉၆၁	
	။	၉၃	၁,၅၆၈	
	။	၉၄	၁,၈၅၄	
	။	၉၅	၂,၁၃၅	
	။	၉၆	၁,၃၉၁	
	တောင်ဇာမရီ	၈၁	၂,၄၅၈	
	။	၈၂	၂,၁၈၄	
	။	၈၃	၁,၉၉၄	
	။	၈၄	၂,၁၇၀	
သာယာဝတီ	ကုန်းဘီးလင်း	၁	၄၉၁	
	။	၂	၄၄၃	
	သုံးဆယ်	၁	၄၉၃	
	။	၂	၄၂၇	
	။	၃	၂၆၉	
	။	၄	၃၉၈	
	။	၅	၅၄၁	
	။	၆	၄၃၈	
	။	၇	၅၁၄	
	။	၈	၄၆၁	
	။	၉	၅၉၂	
	။	၁၀	၅၄၇	
	။	၁၁	၃၉၄	

ကြိုးဝိုင်း/ကြိုးပြင်ကာကွယ်တော/သဘာဝထိန်းသိမ်းရေးနယ်မြေ/ကြိုးပြင်တောအလိုက် ဧရိယာဖော်ပြချက်ဇယား

နောက်ဆက်တွဲ (က)

မြို့နယ်	ကြိုးဝိုင်း/ကြိုးပြင်ကာကွယ်တော/ သဘာဝထိန်းသိမ်းရေးနယ်မြေ/ ကြိုးပြင်တောအမည်	အကွက်/ ခုတ်ကွက်အမှတ်	ဧရိယာ (ဧက)	မှတ်ချက်
(၁)	(၂)	(၃)	(၄)	(၅)
သာယာဝတီ	သုံးဆယ်	၁၂	၅၅၈	
		၁၃	၃၄၇	
	။	၁၄	၄၄၇	
	။	၁၅	၃၅၄	
	။	၁၆	၅၆၃	
	။	၁၇	၃၅၅	
	။	၁၈	၅၂၆	
	။	၁၉	၅၄၄	
	။	၂၀	၄၉၉	
	။	၂၁	၄၂၇	
သာယာဝတီ	သုံးဆယ်	၂၂	၃၇၉	
	။	၂၃	၅၈၇	
	။	၂၄	၃၄၆	
	။	၂၅	၄၅၆	
	။	၂၆	၃၂၈	
	။	၂၇	၃၅၈	
	။	၂၈	၃၅၄	
	။	၂၉	၂၉၃	
	။	၃၀	၆၀၀	
သာယာဝတီ	သုံးဆယ်	၃၁	၄၃၈	
	။	၃၂	၃၄၆	
	။	၃၃	၄၆၄	
	။	၃၄	၄၆၉	
	။	၃၅	၄၀၀	
	။	၃၆	၄၀၀	
	။	၃၇	၄၀၂	
	။	၃၈	၄၉၁	
	။	၃၉	၃၃၁	

ကြိုးဝိုင်း/ကြိုးပြင်ကာကွယ်တော/သဘာဝထိန်းသိမ်းရေးနယ်မြေ/ကြိုးပြင်တောအလိုက် ဧရိယာဖေါ်ပြချက်ဇယား

နောက်ဆက်တွဲ(က)

မြို့နယ်	ကြိုးဝိုင်း/ကြိုးပြင်ကာကွယ်တော/ သဘာဝထိန်းသိမ်းရေးနယ်မြေ/ ကြိုးပြင်တောအမည်	အကွက်/ ခုတ်ကွက်အမှတ်	ဧရိယာ (ဧက)	မှတ်ချက်
(၁)	(၂)	(၃)	(၄)	(၅)
သာယာဝတီ	သုံးဆယ်	၄၀	၇၄၂	
	״	၄၁	၃၈၄	
	״	၄၂	၅၄၉	
	״	၄၃	၅၁၀	
	״	၄၄	၇၀၂	
	״	၄၅	၄၀၀	
	״	၄၆	၆၄၃	
	״	၄၇	၄၁၆	
	״	၄၈	၃၀၆	
	״	၄၉	၃၁၂	
	״	၅၀	၃၆၈	
	״	၅၁	၃၅၀	
	״	၅၂	၂၉၄	
	״	၅၃	၂၈၀	
	״	၅၄	၁၇၃	
	״	၅၅	၂၀၂	
	״	၅၆	၅၈၁	
	״	၅၇	၅၅၄	
	״	၅၈	၅၃၄	
	״	၅၉	၇၅၂	
	״	၆၀	၁,၁၈၆	
	״	၆၁	၄၆၆	
	״	၆၂	၄၄၆	
	״	၆၃	၄၀၈.၅	
	״	၆၄	၁,၄၇၀	
	״	၆၅	၁,၃၇၈	
	״	၆၆	၅၀၉	
	״	၆၇	၅၀၆	

ကြိုးဝိုင်း/ကြိုးပြင်ကာကွယ်တော/သဘာဝထိန်းသိမ်းရေးနယ်မြေ/ကြိုးပြင်တောအလိုက် ဧရိယာဖော်ပြချက်ဇယား

နောက်ဆက်တွဲ (က)

မြို့နယ်	ကြိုးဝိုင်း/ကြိုးပြင်ကာကွယ်တော/ သဘာဝထိန်းသိမ်းရေးနယ်မြေ/ ကြိုးပြင်တောအမည်	အကွက်/ ခုတ်ကွက်အမှတ်	ဧရိယာ (ဧက)	မှတ်ချက်
(၁)	(၂)	(၃)	(၄)	(၅)
သာယာဝတီ	သုံးဆယ်	၆၈	၅၀၉	
	။	၆၉	၆၄၅	
	။	၇၀	၅၅၈	
	။	၇၁	၅၂၁	
	။	၇၂	၈၆၁	
	။	၇၃	၅၂၈	
	။	၇၄	၄၀၈	
	။	၇၅	၈၀၆	
	။	၇၆	၁,၁၃၃	
	။	၇၇	၇၆၂	
	။	၇၈	၅၆၆	
	။	၇၉	၅၈၁	
	။	၈၀	၅၂၅	
	။	၈၁	၇၄၇	
	။	၈၂	၃၈၉	
	။	၈၃	၆၃၂	
	။	၈၄	၅၇၉	
	။	၈၅	၄၄၂	
	။	၈၆	၅၈၆	
	။	၈၇	၆၂၁	
	။	၈၈	၄၉၄	
	။	၈၉	၆၀၃	
	။	၉၀	၅၂၀	
	။	၉၁	၅၄၄	
	။	၉၂	၅၉၂	
		၉၃	၅၂၅	
	။	၉၄	၈၀၆	
	။	၉၅	၁,၁၄၇	

ကြိုးဝိုင်း/ကြိုးပြင်ကာကွယ်တော/သဘာဝထိန်းသိမ်းရေးနယ်မြေ/ကြိုးပြင်တောအလိုက်

ဧရိယာဖေါ်ပြချက်ဇယား

နောက်ဆက်တွဲ(က)

မြို့နယ်	ကြိုးဝိုင်း/ကြိုးပြင်ကာကွယ်တော/ သဘာဝထိန်းသိမ်းရေးနယ်မြေ/ ကြိုးပြင်တောအမည်	အကွက်/ ခုတ်ကွက်အမှတ်	ဧရိယာ (ဧက)	မှတ်ချက်
(၁)	(၂)	(၃)	(၄)	(၅)
သာယာဝတီ	သုံးဆယ်	၉၆	၇၈၈	
	။	၉၇	၈၅၃	
	။	၉၈	၅၄၆	
	။	၉၉	၇၇၈	
	။	၁၀၀	၅၁၇	
	။	၁၀၁	၅၆၂	
	။	၁၀၂	၆၅၄	
	။	၁၀၃	၆၈၆	
	။	၁၀၄	၄၆၁	
	။	၁၀၅	၇၇၈	
	။	၁၀၆	၇၅၅	
	။	၁၀၇	၇၀၇	
	။	၁၀၈	၄၇၈	
	။	၁၀၉	၈၂၃	
	။	၁၁၀	၉၄၂	
	။	၁၁၁	၂,၇၈၀	
	။	၁၁၂	၁,၉၁၀	
	။	၁၁၃	၃,၄၅၆	
	။	၁၁၄	၁,၃၁၈	
သာယာဝတီ	ကန္နီ	၁၁၅	၂၇၅	
	။	၁၁၆	၁၆၈.၄	
	။	၁၁၇	-	
	။	၁၁၈	-	
	။	၁၁၉	၂၉၁	
	။	၁၂၀	၂၈၁.၉၉	
	။	၁၂၁	၃၁၈	
	။	၁၂၂	၄၁၉	

ကြိုးဝိုင်း/ကြိုးပြင်ကာကွယ်တော/သဘာဝထိန်းသိမ်းရေးနယ်မြေ/ကြိုးပြင်တောအလိုက်

ဧရိယာဖော်ပြချက်ဇယား

နောက်ဆက်တွဲ(က)

မြို့နယ်	ကြိုးဝိုင်း/ကြိုးပြင်ကာကွယ်တော/ သဘာဝထိန်းသိမ်းရေးနယ်မြေ/ ကြိုးပြင်တောအမည်	အကွက်/ ခုတ်ကွက်အမှတ်	ဧရိယာ (ဧက)	မှတ်ချက်
(၁)	(၂)	(၃)	(၄)	(၅)
သာယာဝတီ	သဲဝါ	၁၂၃	၄၁၇	
	။	၁၂၄	၃၉၇	
	။	၁၂၅	၃၄၄	
	။	၁၂၆	၃၂၅.၈	
	။	၁၂၇	၃၃၄	
နတ်တလင်း	တောင်ညိုကြိုးဝိုင်း	၁	၁,၀၅၄	
	။	၂	၆၁၂	
	။	၃	၅၂၂	
	။	၄	၆၇၉	
	။	၅	၈၃၂	
	။	၆	၅၀၄	
နတ်တလင်း	တောင်ညိုကြိုးဝိုင်း	၇	၅၄၄	
	။	၈	၇၀၈	
	။	၉	၅၃၀	
	။	၁၀	၅၂၁	
	။	၁၁	၇၃၉	
	။	၁၂	၃၈၀	
	။	၁၃	၉၈၇	
	။	၁၄	၄၇၂	
	။	၁၅	၈၈၉	
	။	၁၆	၅၂၄	
	။	၁၇	၆၄၉	
	။	၁၈	၈၇၇	
	။	၁၉	၇၃၉	
	။	၂၀	၅၉၂	
	။	၂၁	၆၂၀	
	။	၂၂	၆၂၁	
	။	၂၃	၈၃၇	
	။	၂၄	၆၇၅	
	။	၂၅	၇၉၂	

ကြိုးဝိုင်း/ကြိုးပြင်ကာကွယ်တော/သဘာဝထိန်းသိမ်းရေးနယ်မြေ/ကြိုးပြင်တောအလိုက် ဧရိယာဖော်ပြချက်ဇယား

နောက်ဆက်တွဲ(က)

မြို့နယ်	ကြိုးဝိုင်း/ကြိုးပြင်ကာကွယ်တော/ သဘာဝထိန်းသိမ်းရေးနယ်မြေ/ ကြိုးပြင်တောအမည်	အကွက်/ ခုတ်ကွက်အမှတ်	ဧရိယာ (ဧက)	မှတ်ချက်
(၁)	(၂)	(၃)	(၄)	(၅)
နတ်တလင်း	တောင်ညိုကြိုးဝိုင်း	၃၅	၅၆၆	
	။	၃၆	၅၈၈	
	။	၃၇	၇၃၆	
	။	၃၈	၉၇၀	
	။	၃၉	၅၇၂	
	။	၄၀	၉၁၅	
	။	၄၁	၇၃၈	
	။	၄၂	၁,၀၅၃	
	။	၄၃	၇၂၇	
	။	၄၄	၇၄၆	
	။	၄၅	၆၀၈	
	။	၄၆	၇၈၃	
	။	၄၇	၆၅၂	
	။	၄၈	၅၄၉	
	။	၄၉	၁,၀၁၇	
	။	၅၀	၁,၂၇၇	
	။	၅၁	၅၃၅	
	။	၅၂	၆၅၂	
	။	၅၃	၆၇၅	
	။	၅၄	၈၅၉	
	။	၅၅	၆၀၈	
	။	၅၆	၅၉၅	
	။	၅၇	၈၉၂	
	။	၅၈	၃၈၇	
		၅၉	၆၄၀	
	။	၆၀	၆၅၈	
	။	၆၁	၆၂၃	
	။	၆၂	၇၉၀.၀၄	

ကြိုးဝိုင်း/ကြိုးပြင်ကာကွယ်တော/သဘာဝထိန်းသိမ်းရေးနယ်မြေ/ကြိုးပြင်တောအလိုက် ဧရိယာဖော်ပြချက်ဇယား

နောက်ဆက်တွဲ(က)

မြို့နယ်	ကြိုးဝိုင်း/ကြိုးပြင်ကာကွယ်တော/ သဘာဝထိန်းသိမ်းရေးနယ်မြေ/ ကြိုးပြင်တောအမည်	အကွက်/ ခုတ်ကွက်အမှတ်	ဧရိယာ (ဧက)	မှတ်ချက်
(၁)	(၂)	(၃)	(၄)	(၅)
နတ်တလင်း	တောင်ညိုကြိုးဝိုင်း	၆၃	၆၈၅.၁၂	
	။	၆၄	၉၂၇.၅၃	
	။	၆၅	၃၇၁.၄၇	
	။	၆၆	၈၅၈	
	။	၆၇	၇၅၆	
	။	၆၈	၅၉၅	
နတ်တလင်း	တောင်ညိုကြိုးဝိုင်း	၆၉	၁,၀၅၆	
	။	၇၀	၁,၁၆၄	
	။	၇၁	၉၂၈	
	။	၇၂	၆၀၀	
	။	၇၃	၁,၁၄၉	
	။	၇၄	၄၇၇	
	။	၇၅	၆၇၈	
	။	၇၆	၁,၁၄၆	
	။	၇၇	၇၉၁	
	။	၇၈	၆၈၉	
	။	၇၉	၇၃၇	
	။	၈၀	၁,၀၉၈	
	။	၈၁	၉၆၂	
	။	၈၂	၁,၂၉၃	
	။	၈၃	၁,၃၀၃	
	။	၈၄	၁,၂၀၅	
	။	၈၅	၉၀၇	
	။	၈၆	၉၀၄	
	။	၈၇	၄၃၂	
	။	၈၈	၇၆၃	
	။	၈၉	၄၈၁	
	။	၉၀	၁,၆၆၁.၆၅	

ကြိုးဝိုင်း/ကြိုးပြင်ကာကွယ်တော/သဘာဝထိန်းသိမ်းရေးနယ်မြေ/ကြိုးပြင်တောအလိုက် ဧရိယာဖော်ပြချက်ဇယား

နောက်ဆက်တွဲ(က)

မြို့နယ်	ကြိုးဝိုင်း/ကြိုးပြင်ကာကွယ်တော/ သဘာဝထိန်းသိမ်းရေးနယ်မြေ/ ကြိုးပြင်တောအမည်	အကွက်/ ခုတ်ကွက်အမှတ်	ဧရိယာ (ဧက)	မှတ်ချက်
(၁)	(၂)	(၃)	(၄)	(၅)
နတ်တလင်း	တောင်ညိုကြိုးဝိုင်း	၉၁	၉၀၆	
	။	၉၂	၅၆၁	
	။	၉၃	၁,၂၁၃	
	။	၉၄	၄၁၇	
	။	၉၅	၁,၂၁၇.၁၀၃	
	။	၉၆	၆၄၄.၃၅	
	။	၉၇	၁,၀၈၂	
	။	၉၈	၆၈၄	
	။	၉၉	၅၃၁	
	။	၁၀၀	၉၂၇	
နတ်တလင်း	တောင်ညိုကြိုးဝိုင်း	၁၀၁	၅၈၃	
	။	၁၀၂	၆၁၁	
	။	၁၀၃	၉၅၅	
	။	၁၀၄	၅၉၄.၅၄၄	
	။	၁၀၅	၁,၀၅၆	
	။	၁၀၆	၉၂၇	
	။	၁၀၇	၆၆၉	
	။	၁၀၈	၇၁၉	
	။	၁၀၉	၇၅၂	
	။	၁၁၀	၁,၂၂၃	
	။	၁၁၁	၁,၂၇၅	
	။	၁၁၂	၄၈၂	
	။	၁၁၃	၆၁၂	
	။	၁၁၄	၁,၆၆၇	
	။	၁၁၅	၈၇၄	
	။	၁၁၆	၅၁၃	
	။	၁၁၇	၁,၁၆၄	
	။	၁၁၈	၁,၁၂၀	
	။	၁၁၉	၃၇၇	

ကြိုးဝိုင်း/ကြိုးပြင်ကာကွယ်တော/သဘာဝထိန်းသိမ်းရေးနယ်မြေ/ကြိုးပြင်တောအလိုက် ဧရိယာဖော်ပြချက်ဇယား

နောက်ဆက်တွဲ(က)

မြို့နယ်	ကြိုးဝိုင်း/ကြိုးပြင်ကာကွယ်တော/ သဘာဝထိန်းသိမ်းရေးနယ်မြေ/ ကြိုးပြင်တောအမည်	အကွက်/ ခုတ်ကွက်အမှတ်	ဧရိယာ (ဧက)	မှတ်ချက်
(၁)	(၂)	(၃)	(၄)	(၅)
နတ်တလင်း	တောင်ညိုကြိုးဝိုင်း	၁၂၀	၇၃၉	
	။	၁၂၁	၁,၂၅၅	
	။	၁၂၂	၈၁၆	
	။	၁၂၃	၅၅၉	
	။	၁၂၄	၈၂၂	
	။	၁၂၅	၈၁၅	
	။	၁၂၆	၈၅၉	
	။	၁၂၇	၉၉၅	
	။	၁၂၈	၅၅၀	
	။	၁၂၉	၈၃၉	
	။	၁၃၀	၈၇၁	
	။	၁၃၁	၁,၀၁၉	
	။	၁၃၂	၆၃၃	
	။	၁၃၃	၆၀၉	
	။	၁၃၄	၉၂၉	
	။	၁၃၅	၆၄၅	
	။	၁၃၆	၇၇၄	
	။	၁၃၇	၇၃၀	
	။	၁၃၈	၆၉၀	
	။	၁၃၉	၃၁၅	
	။	၁၄၀	၈၀၅	
	။	၁၄၁	၉၇၉	
	။	၁၄၂	၈၁၂	
	။	၁၄၃	၅၁၈	
	။	၁၄၄	၉၄၆	
	။	၁၄၅	၈၈၁	
	။	၁၄၆	၈၇၀	
	။	၁၄၇	၅၄၂	

ကြိုးဝိုင်း/ကြိုးပြင်ကာကွယ်တော/သဘာဝထိန်းသိမ်းရေးနယ်မြေ/ကြိုးပြင်တောအလိုက် ဧရိယာဖော်ပြချက်ဇယား

နောက်ဆက်တွဲ(က)

မြို့နယ်	ကြိုးဝိုင်း/ကြိုးပြင်ကာကွယ်တော/ သဘာဝထိန်းသိမ်းရေးနယ်မြေ/ ကြိုးပြင်တောအမည်	အကွက်/ ခုတ်ကွက်အမှတ်	ဧရိယာ (ဧက)	မှတ်ချက်
(၁)	(၂)	(၃)	(၄)	(၅)
နတ်တလင်း	ဘော်ဘင်ကြိုးဝိုင်း	၁၄၈	၇၆၀	
	။	၁၄၉	၈၉၃	
	။	၁၅၀	၂၈၈	
	။	၁၅၁	၉၃၇	
	။	၃၃(ပိုင်း)	၄၇၈	
	။	၃၅(ပိုင်း)	၂၉၆	
	။	၄၆(ပိုင်း)	၆၃၁	
	။	၄၇	၉၀၃.၅	
	။	၄၈	၆၆၅	
	။	၄၉	၆၀၃	
	။	၅၀	၁,၁၂၂.၇၁	
	။	၅၁	၇၂၅	
	။	၅၂	၁,၁၂၀.၄၇	
နတ်တလင်း	ဘော်ဘင်ကြိုးဝိုင်း	၅၃	၉၂၇	
	။	၅၄	၁,၁၀၅.၄၈	
	။	၅၅	၈၈၆	
	။	၅၆	၇၅၅.၃၄	
	။	၅၇	၁,၁၄၇.၁၁	
	။	၅၈	၆၇၈.၄၂	
	။	၅၉	၄၀၇	
	။	၆၀	၈၄၆	
	။	၆၁	၅၃၈	
	။	၆၂	၆၅၁	
	။	၆၃	၆၇၂	
	။	၆၄	၇၃၁.၃၅	
	။	၆၅	၆၁၇	
	။	၆၆	၅၄၆.၂	

ကြိုးဝိုင်း/ကြိုးပြင်ကာကွယ်တော/သဘာဝထိန်းသိမ်းရေးနယ်မြေ/ကြိုးပြင်တောအလိုက် ဧရိယာဖော်ပြချက်ဇယား

နောက်ဆက်တွဲ (က)

မြို့နယ်	ကြိုးဝိုင်း/ကြိုးပြင်ကာကွယ်တော/ သဘာဝထိန်းသိမ်းရေးနယ်မြေ/ ကြိုးပြင်တောအမည်	အကွက်/ ခုတ်ကွက်အမှတ်	ဧရိယာ (ဧက)	မှတ်ချက်
(၁)	(၂)	(၃)	(၄)	(၅)
နတ်တလင်း	ဘော်ဘင်ကြိုးဝိုင်း	၆၇	၉၁၁.၇၁	
	॥	၆၈	၁,၁၀၁	
	॥	၆၉	၄၆၄	
	॥	၇၀	၁,၀၀၃	
	॥	၇၁	၉၀၁	
	॥	၇၂	၃၈၇	
	॥	၇၃	၆၉၅	
	॥	၇၄	၉၅၂	
	॥	၇၅	၇၆၈	
	॥	၇၆	၁,၀၆၉	
	॥	၇၇	၇၇၃	
	॥	၇၈	၁,၀၁၈.၀၃	
	॥	၇၉	၇၃၆.၄၃	
	॥	၈၀	၄၃၇.၁၈	
	॥	၈၁	၅၂၂.၂၁	
	॥	၈၂	၇၁၂	
နတ်တလင်း	ဘော်ဘင်ကြိုးဝိုင်း	၈၃	၅၅၉.၆	
	॥	၈၄	၅၂၂	
	॥	၈၆(ပိုင်း)	၁,၂၀၀	
	॥	၈၇	၆၈၅	
	॥	၈၈	၅၇၉	
	॥	၈၉	၈၇၁	
	॥	၉၀	၅၈၉	
	॥	၉၁	၇၆၃	
	॥	၉၂	၉၃၃.၂၃	
	॥	၉၃	၇၇၂	
	॥	၉၄	၅၃၅	
	॥	၉၅	၈၈၇	

ကြိုးဝိုင်း/ကြိုးပြင်ကာကွယ်တော/သဘာဝထိန်းသိမ်းရေးနယ်မြေ/ကြိုးပြင်တောအလိုက်

ဧရိယာဖော်ပြချက်ဇယား

နောက်ဆက်တွဲ(က)

မြို့နယ်	ကြိုးဝိုင်း/ကြိုးပြင်ကာကွယ်တော/ သဘာဝထိန်းသိမ်းရေးနယ်မြေ/ ကြိုးပြင်တောအမည်	အကွက်/ ခုတ်ကွက်အမှတ်	ဧရိယာ (ဧက)	မှတ်ချက်
(၁)	(၂)	(၃)	(၄)	(၅)
	။	၉၆	၆၅၀	
	။	၉၇	၉၄၃	
	။	၉၈	၇၈၀	
	။	၉၉	၆၆၀.၈၉	
	။	၁၀၀	၇၅၇	
	။	၁၀၁	၆၀၅	
	။	၁၀၂	၆၀၉	
	။	၁၀၃	၆၇၅	
	။	၁၀၄	၆၈၈	
	။	၁၀၅	၄၂၉	
ဇီးကုန်း	ဘရမ်းဒစ်ကြိုးဝိုင်း		၁၈	
	ကံကြီးကြိုးဝိုင်း	၁	-	
	။	၂	၁၆၄	
	။	၃	၁၆၀	
	။	၄	၁၅၄	
ဇီးကုန်း	ကံကြီးကြိုးဝိုင်း	၅	၁၆၂	
	။	၆	-	
	။	၇	-	
	။	၈	-	
	။	၉	-	
	။	၁၀	-	
	။	၁၁	-	
	။	၁၂	၁	
	။	၁၃	၁၅၅	

ကြိုးဝိုင်း/ကြိုးပြင်ကာကွယ်တော/သဘာဝထိန်းသိမ်းရေးနယ်မြေ/ကြိုးပြင်တောအလိုက် ဧရိယာဖော်ပြချက်ဇယား

နောက်ဆက်တွဲ(က)

မြို့နယ်	ကြိုးဝိုင်း/ကြိုးပြင်ကာကွယ်တော/ သဘာဝထိန်းသိမ်းရေးနယ်မြေ/ ကြိုးပြင်တောအမည်	အကွက်/ ခုတ်ကွက်အမှတ်	ဧရိယာ (ဧက)	မှတ်ချက်
(၁)	(၂)	(၃)	(၄)	(၅)
	॥	၁၄	၁၅၂.၅	
	॥	၁၅	၁၄၃.၅၅	
	॥	၁၆	၁၅၄.၈၄	
	॥	၁၇	-	
	॥	၁၈	၁၆၆	
	॥	၁၉	-	
	॥	၂၀	-	
	॥	၂၁	-	
	॥	၂၂	-	
	॥	၂၃	၁၇၃	
	॥	၂၄	၁၇၆.၂၂	
	॥	၂၅	၁.၇၈	
	॥	၂၆	၁၆၀	
	॥	၂၇	၁၄၈.၂၅	
	॥	၂၈	၁၅၉	
	॥	၂၉	၁၄၈.၈၂	
	॥	၃၀	၁.၄၃	
ဗီးကုန်း	ဘော်ဘင်ကြိုးဝိုင်း	၄၄(ပိုင်း)	၅၃၁	
	॥	၄၆(ပိုင်း)	၅၀၀	
	॥	၈၅	၁,၀၈၄	
	ဘော်ဘင်ကြိုးဝိုင်း	၈၆(ပိုင်း)	၂၆၇	
ဗီးကုန်း	ရွှေဖလားကြိုးဝိုင်း	၁၀၆	၅၅၀	
	॥	၁၀၇	၉၁၅	
	<u>ကြိုးပြင်ကာကွယ်တော</u>			
လက်ပံတန်း	ကုန်းဘီးလင်း		၃၅၅၃	
မင်းလှ	မုက္ခာ		၇၅၀	

ကြိုးဝိုင်း/ကြိုးပြင်ကာကွယ်တော/သဘာဝထိန်းသိမ်းရေးနယ်မြေ/ကြိုးပြင်တောအလိုက် ဧရိယာဖော်ပြချက်ဇယား

နောက်ဆက်တွဲ(က)

မြို့နယ်	ကြိုးဝိုင်း/ကြိုးပြင်ကာကွယ်တော/ သဘာဝထိန်းသိမ်းရေးနယ်မြေ/ ကြိုးပြင်တောအမည်	အကွက်/ ခုတ်ကွက်အမှတ်	ဧရိယာ (ဧက)	မှတ်ချက်
(၁)	(၂)	(၃)	(၄)	(၅)
မင်းလှ	မင်းလှ(ပိုင်း)	၁	၅၉၂	
	။	၂	၇၃၃	
	။	၃	၆၅၈	
	။	၄	၄၅၈	
	။	၅	၅၇၆	
	။	၆	၅၆၂	
	။	၇	၆၃၀	
	။	၈	၇၃၈	
	။	၉	၆၇၄	
	။	၁၀	၆၈၂	
	။	၁၁	၄၁၁	
	။	၁၂	၅၆၃	
	။	၁၃	၃၉၂	
	။	၁၄	၄၁၆	
	။	၁၅	၅၅၀	
	။	၁၆	၅၅၈	
	။	၁၇	၅၃၀	
	။	၂၀	၁,၃၇၃	
	။	၂၁	၅၀၇	
	။	၂၂	၂၉၄	
	။	၂၃	၃၅၇	
	။	၂၄(ပိုင်း)	၈၂	
	။	၂၇	၂၉၉	
	။	၂၈	၃၉၄	
	။	၂၉	၃၆၂	
	။	၃၀	၄၀၃	
	။	၃၄	၃၀၂	
	။	၃၅	၂၄၈	

ကြိုးဝိုင်း/ကြိုးပြင်ကာကွယ်တော/သဘာဝထိန်းသိမ်းရေးနယ်မြေ/ကြိုးပြင်တောအလိုက် ဧရိယာဖော်ပြချက်ဇယား

နောက်ဆက်တွဲ(က)

မြို့နယ်	ကြိုးဝိုင်း/ကြိုးပြင်ကာကွယ်တော/ သဘာဝထိန်းသိမ်းရေးနယ်မြေ/ ကြိုးပြင်တောအမည်	အကွက်/ ခုတ်ကွက်အမှတ်	ဧရိယာ (ဧက)	မှတ်ချက်
(၁)	(၂)	(၃)	(၄)	(၅)
မင်းလှ	မင်းလှ(ပိုင်း)	၂၉	၃၆၂	
		၃၀	၄၀၃	
	။	၃၄	၃၀၂	
	။	၃၅	၂၄၈	
	မုက္ခာ(ပိုင်း)	၂၅	၃၆၅	
	။	၂၆	၄၆၂	
	။	၂၇	၅၁၇	
	။	၂၈	၃၉၄	
	။	၂၉	၄၀၂	
	။	၃၀	၃၄၂	
	။	၃၁	၄၅၀	
	။	၃၂	၃၄၂	
	။	၃၃	၂၅၀	
	။	၃၄	၃၁၅	
	။	၃၅	၂၄၂	
	။	၃၆	၉၄၁	
	။	၃၇	၉၀၂	
	။	၃၈	၅၄၃.၀၆	
	။	၄၀	၈၉၇	
	။	၄၁	၁,၀၇၂	
	။	၄၂	၇၇၆	
	။	၄၇	၈၉၉	
	။	၄၈	၉၉၅	
	။	၄၉	၈၈၉	
	။	၅၀	၃၄၄	
	။	၅၁	၂၇၃	
	။	၅၂	၄၆၁	

ကြိုးဝိုင်း/ကြိုးပြင်ကာကွယ်တော/သဘာဝထိန်းသိမ်းရေးနယ်မြေ/ကြိုးပြင်တောအလိုက် ဧရိယာဖော်ပြချက်ဇယား

နောက်ဆက်တွဲ(က)

မြို့နယ်	ကြိုးဝိုင်း/ကြိုးပြင်ကာကွယ်တော/ သဘာဝထိန်းသိမ်းရေးနယ်မြေ/ ကြိုးပြင်တောအမည်	အကွက်/ ခုတ်ကွက်အမှတ်	ဧရိယာ (ဧက)	မှတ်ချက်
(၁)	(၂)	(၃)	(၄)	(၅)
ကြို့ပင်ကောက်	ဘော်ဘင်(ပိုင်း)	၁	၈၅၉	
	။	၂	၁,ဝ၈၉	
	။	၃	၆၃၃	
	။	၄	၉၉၉	
	။	၅	၆၆၅.၈၅	
	။	၆	၉၅၃	
	။	၇	၄၃၇	
	။	၈	၇ဝ၂	
	။	၉	၄၉၂	
	။	၁ဝ	၇၆၃	
	။	၁၁	၁,၁၄၈	
	။	၁၂	၇၉၃	
	။	၁၃	၇၄၄	
	။	၁၄	၁,၁၉၈	
	။	၁၅	၁,၄၆၆.၁	
	။	၁၆	၆၃၂	
	။	၁၇	၉၈၁	
	။	၁၈	၆၈၆	
	။	၁၉	၆၆ဝ	
	။	၂ဝ	၇၆ဝ	
	။	၂၁	၆၈၅	
	။	၂၂	၉၉၁	
	။	၂၃	၇၆၆	
	။	၂၄	၁,၃၁၁	
	။	၂၅	၇၄၉	
	။	၂၆	၄၅ဝ	
	။	၂၇	၆၈၈	

ကြိုးဝိုင်း/ကြိုးပြင်ကာကွယ်တော/သဘာဝထိန်းသိမ်းရေးနယ်မြေ/ကြိုးပြင်တောအလိုက် ဧရိယာဖော်ပြချက်ဇယား

နောက်ဆက်တွဲ(က)

မြို့နယ်	ကြိုးဝိုင်း/ကြိုးပြင်ကာကွယ်တော/ သဘာဝထိန်းသိမ်းရေးနယ်မြေ/ ကြိုးပြင်တောအမည်	အကွက်/ ခုတ်ကွက်အမှတ်	ဧရိယာ (ဧက)	မှတ်ချက်
(၁)	(၂)	(၃)	(၄)	(၅)
	။	၂၈	၃၈၁	
	။	၂၉	၆၈၉	
	။	၃၀	၆၄၈	
	။	၃၁	၅၃၂	
	။	၃၂	၁,၀၅၅	
	။	၃၃	၃၈၃	
	။	၃၄	၆၅၀	
	။	၃၅(ပိုင်း)	၁၈၉	
	။	၃၆	၅၉၀	
	။	၃၇	၅၈၈	
	။	၃၈	၉၄၁	
ကြို့ပင်ကောက်	ဘော်ဘင်(ပိုင်း)	၃၉	၆၁၉	
	။	၄၀	၆၅၆	
	။	၄၁	၆၉၂	
	။	၄၂	၁,၀၄၄	
	။	၄၃	၁,၀၅၂	
	။	၄၄	၂၁၁	
	။	၄၅	၆၄၃	
	ရွှေလောင်း	၁၀၈	၁၁၄၄.၉၁	
	။	၁၀၉	၁,၀၃၆.၇၄	
	။	၁၁၀	၇၅၀	
	ဂမုန်း	၈၄(ပိုင်း)	၂၈၃	
	။	၈၆	၆၀၄	
	။	၈၇	၄၆၂	
	။	၈၈	၈၇၅	
	။	၈၉	၅၂၅	
	။	၉၀	၆၃၈	
	။	၉၁	၃၄၆	

ကြိုးဝိုင်း/ကြိုးပြင်ကာကွယ်တော/သဘာဝထိန်းသိမ်းရေးနယ်မြေ/ကြိုးပြင်တောအလိုက်
ဧရိယာဖော်ပြချက်ဇယား

နောက်ဆက်တွဲ(က)

မြို့နယ်	ကြိုးဝိုင်း/ကြိုးပြင်ကာကွယ်တော/ သဘာဝထိန်းသိမ်းရေးနယ်မြေ/ ကြိုးပြင်တောအမည်	အကွက်/ ခုတ်ကွက်အမှတ်	ဧရိယာ (ဧက)	မှတ်ချက်
(၁)	(၂)	(၃)	(၄)	(၅)
	॥	၉၂	၂၃၄	
	॥	၉၃	၇၈၉	
	॥	၉၄	၆၄၂	
	॥	၉၅	၆၇၆	
	॥	၉၇	၂၇၄	
	॥	၉၈	၄၈၁	
	॥	၉၉	၃၈၀	
	॥	၁၀၀	၆၁၈	
	॥	၁၀၁	၅၄၆	
	॥	၁၀၂	၆၉၃	
	॥	၁၀၄	၆၃၇	
	॥	၁၀၆	၈၈၉	
	॥	၁၀၇	၁,၅၃၄.၉၈	
	မြို့တွင်း	-	၇၃	
ကြို့ပင်ကောက်	မြောက်ဇာမရီကြိုးဝိုင်း	၁	၁,၃၉၅	
	॥	၂	၁,၅၁၀	
	॥	၃	၁,၇၃၆	
	॥	၄	၁,၁၉၈	
	॥	၅	၁,၇၄၄	
	॥	၆	၂,၀၅၁	
	॥	၇	၉၅၇	
	॥	၈	၁,၈၈၀	
	॥	၉	၁,၅၂၅	
	॥	၁၀	၁,၇၄၃	
	॥	၁၁	၁,၅၀၀	
	॥	၁၂	၁,၆၇၇	
	॥	၁၃	၁,၂၂၁	
	॥	၁၄	၁,၇၆၀	
	॥	၁၅	၁,၂၂၅	

ကြိုးဝိုင်း/ကြိုးပြင်ကာကွယ်တော/သဘာဝထိန်းသိမ်းရေးနယ်မြေ/ကြိုးပြင်တောအလိုက် ဧရိယာဖော်ပြချက်ဇယား

နောက်ဆက်တွဲ(က)

မြို့နယ်	ကြိုးဝိုင်း/ကြိုးပြင်ကာကွယ်တော/ သဘာဝထိန်းသိမ်းရေးနယ်မြေ/ ကြိုးပြင်တောအမည်	အကွက်/ ခုတ်ကွက်အမှတ်	ဧရိယာ (ဧက)	မှတ်ချက်
	။	၁၆	၁,၇၄၈	
	။	၁၇	၁,၇၆၈	
	။	၁၈	၁,၉၅၀	
	။	၁၉	၁,၇၂၈	
	။	၂၀	၁,၆၂၄	
	။	၂၁(ပိုင်း)	၆၇၅	
	။	၂၂	၁,၃၃၅	

ဇစ်မြစ်၊ သာယာဝတီခရိုင်၊ သစ်တောဦးစီးဌာန။

သစ်တောဦးစီးဌာန ၊ ပဲခူးတိုင်းဒေသကြီး၊ သာယာဝတီခရိုင်၊ အလုပ်တိုက်နယ်အလိုက် ဧရိယာ ခွဲဝေသတ်မှတ်ခြင်းဇယား

၉က

နောက်ဆက်တွဲ(ခ)

စဉ်	မြို့နယ် / ကြိုးဝိုင်း/ ကြိုးပြင် ကာကွယ်တော	ထုတ်လုပ်ရေးအလုပ်တိုက်နယ်	စိုက်ခင်းများအလုပ်တိုက်နယ်	ဒေသထောက်ပံ့ရေး/ပြည်သူ့အစုအဖွဲ့ပိုင်သစ်တောများအလုပ်တိုက်နယ်	ရေဝေရေလဲအလုပ်တိုက်နယ်	သစ်မဟုတ်သောသစ်တောထွက်ပစ္စည်း(ဝါး)အလုပ်တိုက်နယ်	သဘာဝထိန်းသိမ်းရေးနယ်မြေများအလုပ်တိုက်နယ်	အလုပ်တိုက်နယ်တွင်မပါဝင်သောဧရိယာ	ပေါင်း
၁	၂	၃	၄	၅	၆	၇	၈	၉	၁၀
၁	**သာယာဝတီမြို့နယ်**								
	သုံးဆယ်	၁၀၅၈၇.၇၃၄	၁၃၁၀၇.၀၅၈	၆၃၂.၁၅၀	၄၅၆၄၃.၇၀၁	၃၀၆၃၁	-	၈.၈၅၇	၆၉၉၇၉.၅၀၀
	ကမ်းနီ	-	၁၀၆၉.၂၃၈	၅၈၁.၄၇၁	၁၀၀.၀၀၀	-	-	၂.၆၈၁	၁၇၅၃.၃၉၀
	သဲဝါ	-	၁၃၅၀.၈၅၀	၄၆၄.၉၉၀	-	-	-	၁.၉၆၀	၁၈၁၇.၈၀၀
	ကုံးဘီးလင်း	-	၂၆၀.၀၀၀	၆၆၇.၄၅၀	-	-	-	၆.၅၅၀	၉၃၄.၀၀၀
	သာယာဝတီမြို့နယ်ပေါင်း	**၁၀၅၈၇.၇၃၄**	**၁၅၇၈၇.၁၄၆**	**၂၃၄၆.၀၆၁**	**၄၅၇၄၃.၇၀၁**	**(၃၀၆၃၁)**	**-**	**၂၀.၀၄၈**	**၇၄၄၈၄.၆၉၀**
၂	**လက်ပံတန်းမြို့နယ်**								
	ကုံးဘီးလင်း	၆၃၆၇.၀၀၀	၆၃၂၅.၀၀၀	၅၅၅.၈၉၀	၁၉၇၁.၀၀၀	၁၉၆၃	-	၃၃.၁၁၀	၁၅၂၅၂.၀၀၀
	ညောင်ပင်ဇင်း	-	၅၆၇၇.၅၀၀	၁၅၅၇.၂၆၀	၉၈.၀၀၀	-	-	၂၀၄.၂၄၀	၇၅၃၇.၀၀၀
	ကြေးနီချောင်း	-	၂၆၂၄.၀၀၀	-	-	-	-	-	၂၆၂၄.၀၀၀
	ကဒင်ဘီးလင်း	၈၅၉၀.၀၀၀	၆၄၇၉.၀၀၀	၁၇၃.၄၀၇	၃၅၅၅၆.၀၀၀	၂၃၆၈၆	-	၇.၅၉၃	၅၀၈၀၆.၀၀၀
	မုက္ခာ	၁၁၁၀.၈၀၀	၆၅၂၂.၅၆၃	၂၂၆၅.၉၅၀	၁၄၃၃.၀၀၀	၄၆၈၈	-	၁၀.၀၅၀	၁၁၃၄၂.၃၆၃
	တောင်ဇာမရီ	-	-	-	-	-	၈၈၀၆	-	၈၈၀၆.၀၀၀
	မြောက်ဇာမရီ	-	-	-	-	-	၇၈၀၇၃	-	၇၈၀၇၃.၀၀၀
	ကုံးဘီးလင်းကြိုးပြင်	-	-	-	၃၅၅၃.၀၀၀	-	-	-	၃၅၅၃.၀၀၀
	လက်ပံတန်းမြို့နယ်ပေါင်း	**၁၆၀၆၇.၈၀၀**	**၂၇၆၂၈.၀၆၃**	**၄၅၅၂.၅၀၇**	**၄၂၆၁၁.၀၀၀**	**(၃၀၃၃၇)**	**၈၆၈၇၉**	**၂၅၄.၉၉၃**	**၁၇၇၉၉၃.၃၆၃**

ဇစ်မြစ် -ခရိုင်သစ်တောဦးစီးဌာန၊ သာယာဝတီခရိုင်

သစ်တောဦးစီးဌာန ၊ ပဲခူးတိုင်းဒေသကြီး၊ သာယာဝတီခရိုင်၊ အလုပ်တိုက်နယ်အလိုက် ဧရိယာ ခွဲဝေသတ်မှတ်ခြင်းဇယား

ဧကေ

နောက်ဆက်တွဲ(ခ)

စဉ်	မြို့နယ် / ကြိုးဝိုင်း/ ကြိုးပြင် ကာကွယ်တော	ထုတ်လုပ်ရေးအလုပ်တိုက်နယ်	စိုက်ခင်းများ အလုပ်တိုက်နယ်	ဒေသထောက်ပံ့ရေး/ပြည်သူ အစုအဖွဲ့ပိုင် သစ်တောများ အလုပ်တိုက်နယ်	ရေဝေ ရေလဲ အလုပ်တိုက်နယ်	သစ်မဟုတ်သောသစ် တောထွက်ပစ္စည်း(ဝါး) အလုပ်တိုက်နယ်	သဘာဝ ထိန်းသိမ်းရေးနယ်မြေများ အလုပ်တိုက်နယ်	အလုပ်တိုက်နယ်တွင် မပါဝင်သော ဧရိယာ	ပေါင်း
၁	၂	၃	၄	၅	၆	၇	၈	၉	၁၀
၃	**မင်းလှမြို့နယ်**								
	မင်းလှ	-	၈၃၂၀.၅၀၆	၁၁၁၄.၀၀၀	၄၄၆၄.၄၈၁	-	-	၃၇၄.၀၁၃	၁၄၂၇၃.၀၀၀
	မုက္ခာ	-	၇၉၆၉.၂၁၆	၇၇၇.၀၀၀	၄၀၄၁.၂၀၀	၅၁၆၄	-	၂၈၅.၆၄၄	၁၃၀၇၃.၀၆၀
	မုက္ခာကြိုးပြင်	-	-	၇၅၀.၀၀၀	-	-	-	-	၇၅၀.၀၀၀
	မင်းလှမြို့နယ်ပေါင်း		**၁၆၂၈၉.၇၂၂**	**၂၆၄၁.၀၀၀**	**၈၅၀၅.၆၈၁**	**(၅၁၆၄)**	**-**	**၆၅၉.၆၅၇**	**၂၈၀၉၆.၀၆၀**
၄	**အုတ်ဖိုမြို့နယ်**								
	ဂမုန်း	-	၃၁၂၂၆.၈၉၀	၈၃၉၅.၈၁၀	၁၂၁၇၆.၁၂၀	၃၄၅၁	-	၅၂၈.၂၂၀	၅၂၃၂၇.၀၄၀
	မင်းလှ	-	၁၀၁၀.၀၀၀	၁၅၄.၀၀၀	၁၀၂၁၀.၀၇၀	-	-	-	၁၁၃၇၄.၀၇၀
	တိမ်မြုပ်	-	၆၆၁.၀၀၀	၃၈၀၉.၅၀၀	၁၁၀၄.၁၂၀	-	-	၃၈၁.၇၀၀	၅၉၅၆.၃၂၀
	ဆတ်သွား	-	-	၃၅၈၈.၄၄၀	-	-	-	၄၄၀.၃၃၀	၄၀၂၈.၇၇၀
	ထောက်ကြံ့	-	-	၆၂.၅၀၀	-	-	-	၉၅၂.၁၄၀	၁၀၁၄.၆၄၀
	သူခိုးလမ်း	-	-	၁၄၅.၃၈၀	-	-	-	၈၀၈.၃၀၀	၉၅၃.၆၈၀
	မြောက်ဇာမရီ	-	-	-	-	-	၅၄၃၄၈	-	၅၄၃၄၈.၀၀၀
	အုတ်ဖိုမြို့နယ်ပေါင်း		**၃၂၈၉၇.၈၉၀**	**၁၆၁၅၅.၆၃၀**	**၂၃၄၉၀.၃၁၀**	**(၃၄၅၁)**	**၅၄၃၄၈**	**၃၁၁၀.၆၉၀**	၁၃၀၀၀၂.၅၂၀

ဖစ်မြစ်-ခရိုင်သစ်တောဦးစီးဌာန၊ သာယာဝတီခရိုင်

သစ်တောဦးစီးဌာန ၊ ပဲခူးတိုင်းဒေသကြီး၊ သာယာဝတီခရိုင်၊ အလုပ်တိုက်နယ်အလိုက် ဧရိယာ ခွဲဝေသတ်မှတ်ခြင်းဇယား

ဧက

နောက်ဆက်တွဲ(ခ)

စဉ်	မြို့နယ် / ကြိုးဝိုင်း/ ကြိုးပြင် ကာကွယ်တော	ထုတ်လုပ်ရေးအလုပ် တိုက်နယ်	စိုက်ခင်းများ အလုပ် တိုက်နယ်	ဒေသထောက် ပံ့ရေး/ပြည်သူ့ အစုအဖွဲ့ပိုင် သစ်တောများ အလုပ် တိုက်နယ်	ရေဝေ ရေလဲ အလုပ် တိုက်နယ်	သစ်မဟုတ် သောသစ် တောထွက် ပစ္စည်း(ဝါး) အလုပ် တိုက်နယ်	သဘာဝ ထိန်းသိမ်း ရေးနယ် မြေများ အလုပ် တိုက်နယ်	အလုပ်တိုက် နယ်တွင် မပါဝင် သော ဧရိယာ	ပေါင်း
၁	၂	၃	၄	၅	၆	၇	၈	၉	၁၀
၅	**ကြို့ပင်ကောက်မြို့နယ်**								
	မြောက်ဇာမရီ	-	-	-	-	-	၃၃၉၅၀	-	၃၃၉၅၀.၀၀၀
	ဘော်ဘင်	-	၁၃၄၉၆.၀၀၀	၁၅၆၅.၇၅၀	၁၈၆၆၄.၄၀၀	-	-	၁၃၇.၈၀၀	၃၃၈၆၃.၉၅၀
	ဂမုန်း	၃၅၉၉.၀၀၀	၆၈၈၄.၀၅၀	၁၂၉၅.၇၉၀	-	-	-	၃၄၈.၁၄၀	၁၂၁၂၆.၉၈၀
	ရွှေလောင်း		၇၅၅.၀၀၀	၂၁၄၄.၅၉၀	-	-	-	၃၂.၀၆၀	၂၉၃၁.၆၅၀
	မြို့တွင်း	-			-	-	-	၇၃.၀၀၀	၇၃.၀၀၀
	ကြို့ပင်ကောက်မြို့နယ်ပေါင်း	**၃၅၉၉.၀၀၀**	**၂၁၁၃၅.၀၅၀**	**၅၀၀၆.၁၃၀**	**၁၈၆၆၄.၄၀၀**	**-**	**၃၃၉၅၀**	**၅၉၁.၀၀၀**	**၈၂၉၄၅.၅၈၀**
	ဇီးကုန်းမြို့နယ်								
	ဘော်ဘင်	-	-	၂၇၀.၂၅၀	၂၀၀၁.၀၇၇	-	-	၁၁၀.၆၇၃	၂၃၈၂.၀၀၀
	ဘရန်းဒစ်	-	၁၈.၀၀၀	-	-	-	-	-	၁၈.၀၀၀
	ရွှေဖလား		၄၂.၀၀၀	၁၀၃၇.၃၉၀	-	-	-	၃၈၅.၆၁၀	၁၄၆၅.၀၀၀
	ကံကြီး	-	-	၂.၀၀၀	-	-	-	၂၃၇၉.၃၉၀	၂၃၈၁.၃၉၀
	ဇီးကုန်းမြို့နယ်ပေါင်း		**၆၀.၀၀၀**	**၁၃၀၉.၆၄၀**	**၂၀၀၁.၀၇၇**			**၂၈၇၅.၆၇၃**	**၆၂၄၆.၃၉၀**
	နတ်တလင်းမြို့နယ်								
	တောင်ညို	၂၉၃၀၁.၀၀၀	၁၄၅၆၄.၃၆၀	၃၀၃၅.၁၃၆	၆၉၃၂၅.၀၀၆	-	-	၆၂၀.၄၂၈	၁၁၆၈၄၅.၉၃၀
	ဘော်ဘင်	၁၅၆၄.၆၀၀	၂၈၇၅၅.၀၀၀	၅၃၇၇.၀၇၀	၈၈၇၅.၄၉၀	-	-	၆၅၃.၇၀၀	၄၅၂၂၅.၈၆၀
	နတ်တလင်းမြို့နယ်ပေါင်း	**၃၀၈၆၅.၆၀၀**	**၄၃၃၁၉.၃၆၀**	**၈၄၁၂.၂၀၆**	**၇၈၂၀၀.၄၉၆**	**-**		**၁၂၇၄.၁၂၈**	**၁၆၂၀၇၁.၇၉၀**
	သာယာဝတီခရိုင်ပေါင်း	**၆၁၁၂၀.၁၃၄**	**၁၅၇၁၁၇.၂၃၁**	**၄၀၄၂၃.၁၇၄**	**၂၁၉၂၁၆.၆၆၅**	**-**	**၁၇၅၁၇၇**	**၈၇၈၆.၁၈၉**	**၆၆၁၈၄၀.၃၉၃**

နောက်ဆက်တွဲ(ဂ)

ပင်ထောင်ဇယား

၁။ ခုတ်ပတ် ၂၀၁၆ - ၂၀၁၇ မှ ၂၀၂၅-၂၆ ဇယား(၂ - ၃ - ၂ - ၁ - ၁ - ၁ - ၄)

၂။ အလုပ်တိုက်နယ် ထုတ်လုပ်ရေးအလုပ်တိုက်နယ်

၃။ ခုတ်စဉ် I

၄။ ဧရိယာစုစုပေါင်း ၁၉၁၇၈ ဧက (ပင်ရေ)

သစ်မျိုး အုပ်စု	၂' ၀" မှ ၂' ၅"	၂' ၆" မှ ၂' ၁၁"	၂' ၀" မှ ၂' ၅"	၃' ၀" မှ ၃' ၅"	၃' ၆" မှ ၃' ၁၁"	၄' ၀" မှ ၄' ၅"	၄' ၆" မှ ၄' ၁၁"	၅' ၀" မှ ၅' ၅"	၅' ၆" မှ ၅' ၁၁"	၆' ၀" မှ ၆' ၅"	၆' ၆" မှ ၆' ၁၁"	၇' ၀" မှ ၇' ၅"	၇' ၆" နှင့် အထက်	စုစု ပေါင်း
၁	၂	၃	၄	၅	၆	၇	၈	၉	၁၀	၁၁	၁၂	၁၃	၁၄	၁၅
ကျွန်း	၉၆၁၀	၄၆၄၇	၇၈၂၄	၇၂၅၅	၃၈၃၃	၃၆၆၇	၂၇၇၄	၂၄၅	၄၉၀	၇၃၅	၀	၂၄၅	၂၄၅	၄၁၅၇၀
ကျွန်းပေါင်း	**၉၆၁၀**	**၄၆၄၇**	**၇၈၂၄**	**၇၂၅၅**	**၃၈၃၃**	**၃၆၆၇**	**၂၇၇၄**	**၂၄၅**	**၄၉၀**	**၇၃၅**	**၀**	**၂၄၅**	**၂၄၅**	**၄၁၅၇၀**
ပျဉ်းကတိုး	၄၈၉၂	၁၀၁၀၀	၇၆၆၆	၆၄၄၁	၅၇၀၆	၆၅၂၀	၅၄၆၁	၉၈၀	၂၆၀၈	၂၄၅	၃၁၇၇	၂၉၃၂	၂၈၅၃	၅၉၅၈၁
သက်န်း	၁၆၂၈			၈၁၄										၂၄၄၂
သစ်ယာ	၁၀၅၉	၁၇၉၄	၂၉၃၂	၈၁၄	၂၄၅	၈၁၄	၁၃၀၄	၂၄၅	၂၄၅	၀	၀	၀	၀	၉၄၅၂
အုပ်စု(၁)ပေါင်း	**၇၅၇၉**	**၁၁၈၉၄**	**၁၀၅၉၈**	**၈၀၆၉**	**၅၉၅၁**	**၇၃၃၄**	**၆၇၆၅**	**၁၂၂၅**	**၂၈၅၃**	**၂၄၅**	**၃၁၇၇**	**၂၉၃၂**	**၂၈၅၃**	**၇၁၄၇၅**
ကုက္ကို					၈၁၄									၈၁၄
သစ်မကျည်း			၈၁၄		၁၆၂၈									၂၄၄၂
ယင်းမာ	၈၁၄	၀	၀	၀	၂၄၅	၈၁၄	၀	၀	၀	၀	၀	၀	၀	၁၈၇၃
ရင်းထိုက်														
ကညင်		၈၁၄	၈၁၄		၂၄၄၂									၄၀၇၀
ယမနေ			၈၁၄		၃၂၅၆									၄၀၇၀
သင်းဝင်	၁၈၇၃	၄၉၀	၁၅၄၉	၈၁၄	၄၉၀	၂၄၅	၀	၀	၀	၀	၀	၀	၀	၅၄၆၁
ဘင်္ဂ	၃၉၁၂	၁၃၀၄	၄၄၀၂	၂၈၃၂	၁၃၀၄	၂၁၁၈	၇၃၅	၂၄၅	၄၉၀	၀	၀	၀	၀	၁၇၄၄၂

နောက်ဆက်တွဲ(ဂ)

ပင်ထောင်ဇယား

၁။ ခုတ်ပတ် ၂၀၁၆ - ၂၀၁၇ မှ ၂၀၂၅-၂၆ ဇယား(၂ - ၃ - ၂ - ၁ - ၁ - ၁ - ၄)

၂။ အလုပ်တိုက်နယ် ထုတ်လုပ်ရေးအလုပ်တိုက်နယ်

၃။ ခုတ်စဉ် I

၄။ ဧရိယာစုစုပေါင်း ၁၉၁၇၈ ဧက (ပင်ရေ)

သစ်မျိုး အုပ်စု	၂' ၀" မှ ၂' ၅"	၂' ၆" မှ ၂' ၁၁"	၂' ၀" မှ ၂' ၅"	၃' ၀" မှ ၃' ၅"	၃' ၆" မှ ၃' ၁၁"	၄' ၀" မှ ၄' ၅"	၄' ၆" မှ ၄' ၁၁"	၅' ၀" မှ ၅' ၅"	၅' ၆" မှ ၅' ၁၁"	၆' ၀" မှ ၆' ၅"	၆' ၆" မှ ၆' ၁၁"	၇' ၀" မှ ၇' ၅"	၈' ၀" နှင့်အထက်	စုစုပေါင်း
၁	၂	၃	၄	၅	၆	၇	၈	၉	၁၀	၁၁	၁၂	၁၃	၁၄	၁၅
သတီ	၀	၁၆၂၈	၃၇၇၇	၂၄၅	၀	၈၁၄	၂၄၅	၀	၀	၀	၀	၀	၈၁၄	၆၉၂၃
နှော		၇၃၅	၄၉၀	၄၉၀	၂၄၅		၂၄၅							၂၂၀၅
အုပ်စု(၂) ပေါင်း	**၆၅၉၉**	**၄၉၇၁**	**၁၂၀၆၀**	**၄၄၈၁**	**၁၀၄၂၄**	**၃၉၉၁**	**၁၂၂၅**	**၂၄၅**	**၄၉၀**	**၀**	**၀**	**၀**	**၈၁၄**	**၄၅၃၀၀**
ရုံး	၁၃၀၄	၄၀၇၈	၄၈၁၃	၁၃၀၄	၂၀၃၉	၁၀၅၉	၂၀၃၉	၂၄၅	၉၈၀	၀	၀	၀	၂၄၅	၁၈၁၀၆
တောင်ပိန္နဲ/ တောင်ပိန်း			၈၁၄		၂၄၄၂	၈၁၄								၄၀၇၀
သပြေ		၈၁၄	၂၄၄၂			၈၁၄								၄၀၇၀
ပျဉ်းမ	၃၀၉၈	၄၅၆၈	၃၇၄၆	၁၀၅၉	၁၂၂၅	၈၁၄	၀	၀	၂၄၅	၀	၀	၀	၀	၁၄၇၅၅
သက်ဒူ	၃၂၅၆													၃၂၅၆
ဖန်ခါး	၄၉၀	၃၄၂၂	၃၇၇၇	၁၀၅၉	၇၃၅	၂၄၅	၄၉၀	၄၉၀	၇၃၅	၂၄၅	၄၉၀	၁၀၅၉	၀	၁၂၆၃၇
ထောက်ကြံ့	၁၀၅၉	၈၁၄	၇၃၅	၄၉၀	၉၈၀	၇၃၅	၇၃၅	၀	၉၈၀	၀	၄၉၀	၂၄၅	၀	၇၂၆၃
အုပ်စု(၃) ပေါင်း	**၉၂၀၇**	**၁၃၆၉၆**	**၁၅၇၂၇**	**၃၉၁၂**	**၇၄၂၁**	**၄၄၈၁**	**၃၂၆၄**	**၇၃၅**	**၂၉၄၀**	**၂၄၅**	**၉၈၀**	**၁၃၀၄**	**၂၄၅**	**၆၄၁၅၇**

နောက်ဆက်တွဲ(ဂ)

ပင်ထောင်ဇယား

၁။ ခုတ်ပတ် ၂၀၁၆ - ၂၀၁၇ မှ ၂၀၂၅-၂၆ ဇယား(၂ - ၃ - ၂ - ၁ - ၁ - ၁ - ၄)

၂။ အလုပ်တိုက်နယ် ထုတ်လုပ်ရေးအလုပ်တိုက်နယ်

၃။ ခုတ်စဉ် I

၄။ ဧရိယာစုစုပေါင်း ၁၉၁၇၈ ဧက (ပင်ရေ)

သစ်မျိုး / အုပ်စု	၂' ၀" မှ ၂' ၅"	၂' ၆" မှ ၂' ၁၁"	၂' ၀" မှ ၂' ၅"	၃' ၀" မှ ၃' ၅"	၃' ၆" မှ ၃' ၁၁"	၄' ၀" မှ ၄' ၅"	၄' ၆" မှ ၄' ၁၁"	၅' ၀" မှ ၅' ၅"	၅' ၆" မှ ၅' ၁၁"	၆' ၀" မှ ၆' ၅"	၆' ၆" မှ ၆' ၁၁"	၇' ၀" မှ ၇' ၅"	၈' ၀" နှင့်အထက်	စုစုပေါင်း
၁	၂	၃	၄	၅	၆	၇	၈	၉	၁၀	၁၁	၁၂	၁၃	၁၄	၁၅
မအူလက်တန်ရှည်									၈၁၄					၈၁၄
ချဉ်ယုတ်	၃၇၄၆	၀	၁၈၇၃	၂၆၀၈	၁၂၂၅	၂၄၅	၁၀၅၉	၂၄၅	၈၁၄	၀	၈၁၄	၀	၀	၁၂၆၂၉
နဘဲ	၈၁၄	၁၈၇၃	၂၉၃၂	၂၃၆၃	၂၈၅၃	၁၃၀၄	၁၃၀၄	၄၉၀	၂၄၅	၀	၁၀၅၉	၂၄၅	၀	၁၅၄၈၂
ဒီးဒူး/ဒီးဒုတ်	၄၂၃၆	၁၃၀၄	၅၈၆၄	၂၃၆၃	၁၄၇၀	၁၀၅၉	၂၂၈၄	၁၀၅၉	၄၉၀	၂၄၅	၄၉၀	၀	၈၁၄	၂၁၆၇၈
လက်ပံ	၀	၂၄၅	၃၂၅၆	၂၄၅	၁၆၂၈	၁၀၅၉	၀	၀	၀	၀	၀	၂၄၅	၀	၆၆၇၈
ခွေး	၁၈၇၃	၂၄၅	၁၃၀၄	၂၄၅	၁၂၂၅	၂၄၅	၄၉၀	၂၄၅	၁၃၀၄	၀	၀	၀	၀	၇၁၇၆
ဘိုင်	၂၄၅	၄၉၀	၁၃၀၄	၂၄၅	၀	၀	၀	၀	၀	၀	၀	၀	၀	၂၂၈၄
စောပြာ									၂၄၅					၂၄၅
မျောက်ငို/သစ်ကဗော်	၂၄၅	၄၉၀		၂၄၅	၄၉၀	၂၄၅					၂၄၅			၁၉၆၀
အုပ်စု(၄) ပေါင်း	**၁၁၁၅၉**	**၄၆၄၇**	**၁၆၅၃၃**	**၈၃၁၄**	**၈၈၉၁**	**၄၁၅၇**	**၅၁၃၇**	**၂၀၃၉**	**၃၉၁၂**	**၂၄၅**	**၂၆၀၈**	**၄၉၀**	**၈၁၄**	**၆၈၉၄၆**
ချဉ်ပြစ်	၂၄၅												၂၄၅	၄၉၀
ဘွဲ့ချဉ်	၂၄၅													၂၄၅
ဖက်ဝန်း	၂၄၅			၂၄၅				၂၄၅						၇၃၅

နောက်ဆက်တွဲ(ဂ)

ပင်ထောင်ဇယား

၁။ ခုတ်ပတ် ၂၀၁၆ - ၂၀၁၇ မှ ၂၀၂၅-၂၆ ဇယား(၂ - ၃ - ၂ - ၁ - ၁ - ၁ - ၄)

၂။ အလုပ်တိုက်နယ် ထုတ်လုပ်ရေးအလုပ်တိုက်နယ်

၃။ ခုတ်စဉ် I

၄။ ဧရိယာစုစုပေါင်း ၁၉၁၇၈ ဧက (ပင်ရေ)

သစ်မျိုး အုပ်စု	၂'-၀" မှ ၂'-၅"	၂'-၆" မှ ၂'-၁၁"	၂'-၀" မှ ၂'-၅"	၃'-၀" မှ ၃'-၅"	၃'-၆" မှ ၃'-၁၁"	၄'-၀" မှ ၄'-၅"	၄'-၆" မှ ၄'-၁၁"	၅'-၀" မှ ၅'-၅"	၅'-၆" မှ ၅'-၁၁"	၆'-၀" မှ ၆'-၅"	၆'-၆" မှ ၆'-၁၁"	၇'-၀" မှ ၇'-၅"	၈'-၀" နှင့်အထက်	စုစုပေါင်း
၁	၂	၃	၄	၅	၆	၇	၈	၉	၁၀	၁၁	၁၂	၁၃	၁၄	၁၅
ဆိတ်ချေး	၁၀၅၉	၁၇၉၄	၄၉၀	၂၆၈၇	၉၈၀	၃၁၇၇	၀	၈၁၄	၀	၀	၀	၀	၀	၁၁၀၀၁
ဇန်သွေး							၂၄၅							၂၄၅
၎	၂၄၅	၁၆၂၈	၀	၈၁၄	၀	၀	၀	၀	၀	၀	၀	၀	၀	၂၆၈၇
သနပ်	၂၄၅	၇၃၅	၂၄၅			၂၄၅								၁၄၇၀
မှိုက်/ တောင်သနပ်	၃၅၀၁	၈၁၄	၀	၀	၈၁၄	၀	၀	၀	၀	၀	၀	၀	၀	၅၁၂၉
သရင်းကြီး/ သက်ရင်းကြီး	၂၄၅													၂၄၅
ရင်းစပ်	၁၃၀၄	၂၀၃၉	၂၆၀၈	၂၂၈၄	၁၃၀၄	၀	၈၁၄	၀	၀	၀	၂၄၅	၀	၈၁၄	၁၁၄၁၂
သစ်ပုတ်	၈၈၈၃	၅၈၇၂	၇၀၉၇	၂၂၈၄	၂၉၄၀	၁၅၄၉	၁၅၄၉	၃၅၀၁	၁၆၂၈	၀	၂၄၅	၂၄၅	၀	၃၅၇၉၃
မဒမ/ ဝမ်းပြောင်	၇၃၅	၈၁၄	၄၉၀	၉၈၀	၁၂၂၅	၁၂၂၅	၂၄၅	၀	၀	၀	၀	၀	၀	၅၇၁၄
သစ်ဆနွင်း/ တပေါက်				၂၄၅	၂၄၅						၂၄၅			၇၃၅

ပင်ထောင်ဇယား

ဇယား(၂ - ၃ - ၂ - ၁ - ၁ - ၁ - ၄)

၁။ ခုတ်ပတ် ၂၀၁၆ - ၂၀၁၇ မှ ၂၀၂၅-၂၆

၂။ အလုပ်တိုက်နယ် ထုတ်လုပ်ရေးအလုပ်တိုက်နယ်

၃။ ခုတ်စဉ် I

၄။ ဧရိယာစုစုပေါင်း ၁၉၁၇၈ ဧက

(ပင်ရေ)

သစ်မျိုး အုပ်စု	၂'-၀" မှ ၂'-၅"	၂'-၆" မှ ၂'-၁၁"	၂'-၀" မှ ၂'-၅"	၃'-၀" မှ ၃'-၅"	၃'-၆" မှ ၃'-၁၁"	၄'-၀" မှ ၄'-၅"	၄'-၆" မှ ၄'-၁၁"	၅'-၀" မှ ၅'-၅"	၅'-၆" မှ ၅'-၁၁"	၆'-၀" မှ ၆'-၅"	၆'-၆" မှ ၆'-၁၁"	၇'-၀" မှ ၇'-၅"	၇'-၆" နှင့်အထက်	စုစု ပေါင်း
၁	၂	၃	၄	၅	၆	၇	၈	၉	၁၀	၁၁	၁၂	၁၃	၁၄	၁၅
ဇင်ပြွမ်း				၂၄၅		၂၄၅	၁၂၂၅	၄၉၀		၄၉၀			၂၄၅	၂၉၄၀
လင်းယော		၂၄၅												၂၄၅
အောက်ချင်း စာ					၂၄၅			၄၉၀	၂၄၅				၂၄၅	၁၂၂၅
ဂျုပ်		၂၄၅	၄၉၀	၂၄၅			၄၉၀		၂၄၅					၁၇၁၅
ထွန်နီ/စွနီ	၂၄၅	၀	၂၄၅	၀	၈၁၄	၀	၀	၀	၀	၀	၀	၀	၀	၁၃၀၄
တောင်ကသစ်				၂၄၅										၂၄၅
ကသစ်		၂၄၅	၉၈၀	၇၃၅	၇၃၅			၂၄၅	၂၄၅					၃၁၈၅
သဖန်း/ ရေသဖန်း	၈၁၄	၀	၈၁၄	၀	၈၁၄	၀	၀	၂၄၅	၀	၀	၀	၀	၀	၂၆၈၇
နရွဲ	၂၄၅	၂၄၅												၄၉၀
ပင်တရော်			၂၄၅											၂၄၅
တရော်	၄၉၀	၄၉၀	၄၉၀	၈၁၄	၂၄၅	၂၄၅	၀	၀	၀	၀	၀	၀	၀	၂၇၇၄
ဖက်သန်း	၁၂၂၅	၇၃၅	၇၃၅	၁၃၀၄	၇၃၅	၀	၀	၀	၀	၀	၀	၀	၀	၄၇၃၄

နောက်ဆက်တွဲ(ဂ)

ပင်ထောင်ဇယား

၁။ ခုတ်ပတ် ၂၀၁၆ - ၂၀၁၇ မှ ၂၀၂၅-၂၆ ဇယား(၂ - ၃ - ၂ - ၁ - ၁ - ၁ - ၄)

၂။ အလုပ်တိုက်နယ် ထုတ်လုပ်ရေးအလုပ်တိုက်နယ်

၃။ ခုတ်စဉ် I

၄။ ဧရိယာစုစုပေါင်း ၁၉၁၇၈ ဧက (ပင်ရေ)

သစ်မျိုးအုပ်စု	၂'၀" မှ ၂'၅"	၂'၆" မှ ၂'၁၁"	၂'၀" မှ ၂'၅"	၃'၀" မှ ၃'၅"	၃'၆" မှ ၃'၁၁"	၄'၀" မှ ၄'၅"	၄'၆" မှ ၄'၁၁"	၅'၀" မှ ၅'၅"	၅'၆" မှ ၅'၁၁"	၆'၀" မှ ၆'၅"	၆'၆" မှ ၆'၁၁"	၇'၀" မှ ၇'၅"	၈'၀" နှင့်အထက်	စုစုပေါင်း
၁	၂	၃	၄	၅	၆	၇	၈	၉	၁၀	၁၁	၁၂	၁၃	၁၄	၁၅
လက်ထုတ်ကြီး/လက်ထုတ်		၂၄၅							၂၄၅					၄၉၀
မျောက်ချော	၈၄၇၂	၄၄၀၂	၂၅၂၉	၂၅၂၉	၆၁၁၇	၁၈၇၃	၁၃၀၄	၄၉၀	၂၄၅	၀	၀	၀	၂၄၅	၂၈၂၀၆
ခူသန်/ခူဆန်	၇၃၅	၂၄၅		၂၄၅	၄၉၀		၂၄၅				၂၄၅			၂၂၀၅
လယ်စ/လယ်စနီ	၃၂၅၆	၂၄၅	၈၁၄	၀	၀	၀	၀	၀	၀	၀	၀	၀	၀	၄၃၁၅
ဖောင်းပလေးရွက်ကြီး		၂၄၅	၄၉၀			၂၄၅								၉၈၀
ဖောင်းပလေး/ဖင်ပြေး	၈၁၄	၂၄၅	၀	၀	၂၃၆၃	၀	၈၁၄	၀	၈၁၄	၂၄၅	၀	၀	၈၁၄	၆၁၀၉
ထားဝယ်မှိုင်း					၂၄၅									၂၄၅
မြက်ယား/မြယာ	၁၆၂၈	၀	၈၁၄	၀	၂၄၅	၀	၀	၀	၀	၀	၀	၀	၀	၂၆၈၇
သပွတ်ကြီး				၂၄၅										၂၄၅
သစ်ပုံ	၂၈၅၃	၈၁၄	၂၀၃၉	၄၉၀	၁၈၇၃	၀	၃၁၇၇	၈၁၄	၀	၀	၀	၀	၀	၁၂၀၆၀

နောက်ဆက်တွဲ(ဂ)

ပင်ထောင်ဇယား

၁။ ခုတ်ပတ် ၂၀၁၆ - ၂၀၁၇ မှ ၂၀၂၅-၂၆ ဇယား(၂ - ၃ - ၂ - ၁ - ၁ - ၁ - ၄)

၂။ အလုပ်တိုက်နယ် ထုတ်လုပ်ရေးအလုပ်တိုက်နယ်

၃။ ခုတ်စဉ် I

၄။ ဧရိယာစုစုပေါင်း ၁၉၁၇၈ ဧက (ပင်ရေ)

သစ်မျိုး အုပ်စု	၂'-၀" မှ ၂'-၅"	၂'-၆" မှ ၂'-၁၁"	၂'-၀" မှ ၂'-၅"	၃'-၀" မှ ၃'-၅"	၃'-၆" မှ ၃'-၁၁"	၄'-၀" မှ ၄'-၅"	၄'-၆" မှ ၄'-၁၁"	၅'-၀" မှ ၅'-၅"	၅'-၆" မှ ၅'-၁၁"	၆'-၀" မှ ၆'-၅"	၆'-၆" မှ ၆'-၁၁"	၇'-၀" မှ ၇'-၅"	၇'-၆" နှင့်အထက်	စုစု ပေါင်း
၁	၂	၃	၄	၅	၆	၇	၈	၉	၁၀	၁၁	၁၂	၁၃	၁၄	၁၅
မအူကတုံး/ မအူဝါ		၂၄၅									၂၄၅			၄၉၀
ကျွန်းဖို			၄၉၀		၂၄၅									၇၃၅
နကျယ်	၀	၁၆၂၈	၁၈၇၃	၁၀၅၉	၂၄၅	၀	၀	၀	၀	၀	၀	၀	၀	၄၈၀၅
ကြို့	၁၈၇၃	၀	၁၆၂၈	၁၃၀၄	၁၆၂၈	၁၀၅၉	၈၁၄	၂၄၅	၈၁၄	၀	၈၁၄	၈၁၄	၈၁၄	၁၁၈၀၇
ချေး	၂၄၄၂	၈၁၄	၀	၀	၄၉၀	၀	၂၄၅	၀	၀	၀	၀	၀	၀	၃၉၉၁
လျှော်/ လျှော်အ	၁၂၆၂၁	၆၁၈၈	၅၈၆၄	၃၆၆၇	၅၇၈၅	၄၉၀	၁၈၇၃	၇၃၅	၁၈၇၃	၀	၂၄၅	၀	၀	၃၉၃၄၁
သခွတ်ဖို			၄၉၀	၄၉၀		၂၄၅	၂၄၅							၁၄၇၀
သံတော	၂၄၄၂	၁၆၂၈	၃၂၅၆	၈၁၄	၁၆၂၈	၈၁၄	၈၁၄	၀	၀	၀	၀	၈၁၄	၈၁၄	၁၃၀၂၄
သစ်ဆိမ့်	၂၆၈၇	၃၀၉၈	၄၇၂၆	၂၀၃၉	၃၀၉၈	၂၀၃၉	၂၂၈၄	၇၃၅	၄၉၀	၀	၂၄၅	၁၃၀၄	၁၃၀၄	၂၄၀၄၉
လိမ်	၈၁၄	၈၁၄	၀	၁၀၅၉	၇၃၅	၂၄၅	၂၄၅	၀	၈၁၄	၀	၀	၀	၀	၄၇၂၆

နောက်ဆက်တွဲ(ဂ)

ပင်ထောင်ဇယား

၁။ ခုတ်ပတ် ၂၀၁၆ - ၂၀၁၇ မှ ၂၀၂၅-၂၆ ဇယား(၂-၃-၂-၁-၁-၁-၄)

၂။ အလုပ်တိုက်နယ် ထုတ်လုပ်ရေးအလုပ်တိုက်နယ်

၃။ ခုတ်စဉ် I

၄။ ဧရိယာစုစုပေါင်း ၁၉၁၇၈ ဧက (ပင်ရေ)

သစ်မျိုး အုပ်စု	၂'၀" မှ ၂'၅"	၂'၆" မှ ၂'၁၁"	၂'၀" မှ ၂'၅"	၃'၀" မှ ၃'၅"	၃'၆" မှ ၃'၁၁"	၄'၀" မှ ၄'၅"	၄'၆" မှ ၄'၁၁"	၅'၀" မှ ၅'၅"	၅'၆" မှ ၅'၁၁"	၆'၀" မှ ၆'၅"	၆'၆" မှ ၆'၁၁"	၇'၀" မှ ၇'၅"	၈'၀"နှင့်အထက်	စုစုပေါင်း
၁	၂	၃	၄	၅	၆	၇	၈	၉	၁၀	၁၁	၁၂	၁၃	၁၄	၁၅
ဖက်လည်စင်း/ ပုဇင်းညို	၀	၀	၀	၀	၀	၁၀၅၉	၀	၀	၀	၀	၀	၀	၈၁၄	၁၈၇၃
မယားနင်း	၁၆၂၈	၀	၀	၀	၀	၁၀၅၉	၀	၀	၀	၀	၀	၀	၀	၂၆၈၇
အခြား	၄၉၀	၂၄၅	၁၅၄၉	၂၄၅	၀	၂၄၅	၀	၂၄၅	၂၄၅	၀	၂၄၅	၀	၀	၃၅၀၉
သခွတ်	၈၁၄	၈၁၄												၁၆၂၈
[illegible]	၈၁၄	၈၁၄		၈၁၄										၂၄၄၂
သရက်	၈၁၄													၈၁၄
မလွှ	၈၁၄		၈၁၄											၁၆၂၈
ကြောင်ထောက်	၈၁၄													၈၁၄
[illegible]	၁၆၂၈		၈၁၄											၂၄၄၂
သံပေ		၈၁၄	၁၆၂၈	၈၁၄			၈၁၄				၈၁၄		၁၆၂၈	၆၅၁၂
ခပေါင်း		၈၁၄												၈၁၄
ထောက်လျှာ									၈၁၄					၈၁၄
ကြက်ရိုး	၁၆၂၈	၁၆၂၈												၃၂၅၆
အုပ်စု(၅) ပေါင်း	၇၀၀၅၂	၄၁၈၈၆	၄၄၇၄၇	၂၈၉၄၁	၃၆၂၈၃	၁၆၀၅၉	၁၇၄၄၂	၉၂၉၄	၈၇၁၇	၇၃၅	၃၅၈၈	၃၁၇၇	၇၉၈၂	၂၈၈၉၀၃
စုစုပေါင်း	၁၁၄၂၀၆	၈၁၇၄၁	၁၀၇၄၈၉	၆၀၉၇၂	၇၂၈၀၃	၃၉၆၈၉	၃၆၆၀၇	၁၃၇၈၃	၁၉၄၀၂	၂၂၀၅	၁၀၃၅၃	၈၁၄၈	၁၂၉၅၃	၅၈၀၃၅၅

ဖစ်မြစ်၊ ၂၀၁၅ ခုနှစ် သစ်တောသယံဇာတစာရင်းကောက်ကိန်းဂဏန်းများ။

နောက်ဆက်တွဲ(ဂ)

ပင်ထောင်ဇယား

၁။ ခုတ်ပတ် ၂၀၁၆ - ၂၀၁၇ မှ ၂၀၂၅-၂၆ ဇယား(၂ - ၃ - ၂ - ၁ - ၁ - ၁ - ၄)

၂။ အလုပ်တိုက်နယ် ထုတ်လုပ်ရေးအလုပ်တိုက်နယ်

၃။ ခုတ်စဉ် II

၄။ ဧရိယာစုစုပေါင်း ၃၀၈၆၅ ဧက (ပင်ရေ)

သစ်မျိုး အုပ်စု	၂'၀" မှ ၂'၅"	၂'၆" မှ ၂'၁၁"	၂'၀" မှ ၂'၅"	၃'၀" မှ ၃'၅"	၃'၆" မှ ၃'၁၁"	၄'၀" မှ ၄'၅"	၄'၆" မှ ၄'၁၁"	၅'၀" မှ ၅'၅"	၅'၆" မှ ၅'၁၁"	၆'၀" မှ ၆'၅"	၆'၆" မှ ၆'၁၁"	၇'၀" မှ ၇'၅"	၈'၀" နှင့်အထက်	စုစုပေါင်း
၁	၂	၃	၄	၅	၆	၇	၈	၉	၁၀	၁၁	၁၂	၁၃	၁၄	၁၅
ကျွန်း	၂၂၈၆	၅၇၁၅	၉၁၄၄	၈၀၀၁	၈၇၆၃	၆၈၅၈	၆၀၉၆	၃၀၄၈	၂၆၆၇	၀	၇၆၂	၇၆၂	၁၁၄၃	၅၅၂၄၅
ကျွန်းပေါင်း	**၂၂၈၆**	**၅၇၁၅**	**၉၁၄၄**	**၈၀၀၁**	**၈၇၆၃**	**၆၈၅၈**	**၆၀၉၆**	**၃၀၄၈**	**၂၆၆၇**	**၀**	**၇၆၂**	**၇၆၂**	**၁၁၄၃**	**၅၅၂၄၅**
ပျဉ်းကတိုး	၁၅၂၄	၇၆၂၀	၈၈၂၈	၉၁၄၄	၁၀၅၁၀	၁၁၈၁၁	၇၆၂၀	၆၀၉၆	၃၈၇၅	၃၈၁	၁၁၄၃	၁၅၂၄	၁၁၄၃	၇၁၂၁၉
အုပ်စု(၁) ပေါင်း	**၁၅၂၄**	**၇၆၂၀**	**၈၈၂၈**	**၉၁၄၄**	**၁၀၅၁၀**	**၁၁၈၁၁**	**၇၆၂၀**	**၆၀၉၆**	**၃၈၇၅**	**၁၁၄၃**	**၁၅၂၄**	**၃၈၁**	**၁၁၄၃**	**၇၁၂၁၉**
နှော						၃၈၁								၃၈၁
သစ်														
မကျည်း					၃၈၁	၃၈၁					၃၈၁			၁၁၄၃
စစ်	၄၀၉၈	၁၇၄၇	၂၂၃	၀	၀	၀	၀	၀	၀	၀	၀	၀	၀	၆၀၆၈
ယင်းမာ			၃၈၁		၃၈၁		၇၆၂	၃၈၁						၁၉၀၅
ရင်းထိုက်	၁၃၆၆	၁၃၆၆	၃၈၁	၁၉၀၅	၂၆၆၇	၁၉၀၅	၁၁၄၃	၁၁၄၃	၁၁၄၃	၀	၀	၀	၇၆၂	၁၃၇၈၁
ယမနေ	၇၆၂	၃၈၁		၃၈၁	၁၁၄၃	၂၂၈၆	၇၆၂	၃၈၁	၁၅၂၄		၇၆၂			၈၃၈၂
သင်းဝင်	၁၇၄၇	၃၈၁	၄၇၉၅	၃၂၇၁	၂၆၆၇	၄၁၉၁	၁၀၅၀	၁၁၄၃	၃၈၁	၀	၃၈၁	၇၆၂	၀	၂၀၇၆၉
ဘင်္ဂ	၁၉၇၀	၂၆၆၇	၂၂၈၆	၃၄၂၉	၃၀၄၈	၄၅၇၂	၂၂၈၆	၁၅၂၄	၃၈၁	၀	၃၈၁	၀	၀	၂၂၅၄၄
သတီ	၇၆၂	၁၁၄၃	၃၈၁	၃၈၁	၁၅၂၄	၁၉၀၅	၂၆၆၇	၁၉၀၅	၁၁၄၃	၃၈၁	၇၆၂	၇၆၂		၁၃၇၁၆
အုပ်စု(၂) ပေါင်း	**၁၀၇၀၅**	**၇၆၈၅**	**၈၄၄၇**	**၉၃၆၇**	**၁၁၈၁၁**	**၁၅၆၂၁**	**၈၆၇၀**	**၆၄၇၇**	**၄၅၇၂**	**၃၈၁**	**၂၆၆၇**	**၁၅၂၄**	**၇၆၂**	**၈၈၆၈၉**

နောက်ဆက်တွဲ(ဂ)

ပင်ထောင်ဇယား

၁။ ခုတ်ပတ် ၂၀၁၆ - ၂၀၁၇ မှ ၂၀၂၅-၂၆ ဇယား(၂ - ၃ - ၂ - ၁ - ၁ - ၁ - ၄)

၂။ အလုပ်တိုက်နယ် ထုတ်လုပ်ရေးအလုပ်တိုက်နယ်

၃။ ခုတ်စဉ် II

၄။ ဧရိယာစုစုပေါင်း ၃၀၈၆၅ ဧက (ပင်ရေ)

သစ်မျိုး အုပ်စု	၂'-၀" မှ ၂'-၅"	၂'-၆" မှ ၂'-၁၁"	၃'-၀" မှ ၃'-၅"	၃'-၆" မှ ၃'-၁၁"	၄'-၀" မှ ၄'-၅"	၄'-၆" မှ ၄'-၁၁"	၅'-၀" မှ ၅'-၅"	၅'-၆" မှ ၅'-၁၁"	၆'-၀" မှ ၆'-၅"	၆'-၆" မှ ၆'-၁၁"	၇'-၀" မှ ၇'-၅"	၇'-၆" မှ ၇'-၁၁"	၈'-၀" နှင့်အထက်	စုစု ပေါင်း
၁	၂	၃	၄	၅	၆	၇	၈	၉	၁၀	၁၁	၁၂	၁၃	၁၄	၁၅
မအူ လက်တံရှည်	၂၆၆၇	၇၆၂	၁၉၀၅	၁၅၂၄	၇၆၂	၂၂၈၆	၁၁၄၃	၃၈၁						
မျောက်ငို / သစ်ကဖော်	၈၀၀၁	၇၆၂	၃၈၁	၃၈၁		၁၅၂၄	၁၅၂၄	၁၁၄၃	၁၅၂၄					
ချဉ်ယုတ်	၁၅၂၄	၈၂၇	၃၂၇၁	၁၉၀၅	၁၅၂၄	၁၁၄၃	၂၂၈၆	၁၉၀၅	၂၆၆၇	၀	၇၆၂	၀	၀	၁၇၈၁၄
နဘဲ	၆၀၄	၁၅၈၉	၁၆၅၄	၇၆၂	၂၃၅၁	၁၁၄၃	၃၀၄၈	၀	၂၂၈၆	၀	၀	၀	၃၈၁	၁၃၈၁၈
စောပြာ	၃၈၁										၃၈၁			
ဒီးဒူး/ ဒီးဒုတ်	၃၈၁	၈၂၇	၉၈၅	၂၂၃	၉၈၅	၁၅၂၄	၃၄၂၉	၂၂၈၆	၃၀၄၈	၃၈၁	၁၅၂၄	၃၀၄၈	၂၁၂၈	၂၀၇၆၉
လက်ပံ													၃၈၁	
ငွေး			၃၈၁			၁၁၄၃	၁၅၂၄	၃၈၁	၁၁၄၃					
ဘိုင်							၃၈၁							
ဝက်လျှော်	၂၂၃													၂၂၃
အုပ်စု(၄) ပေါင်း	**၁၃၇၈၁**	**၄၇၆၇**	**၈၅၇၇**	**၄၇၉၅**	**၅၆၂၂**	**၈၇၆၃**	**၁၃၃၃၅**	**၆၀၉၆**	**၁၀၆၆၈**	**၃၈၁**	**၂၆၆၇**	**၃၀၄၈**	**၂၈၉၀**	**၅၂၆၂၄**

နောက်ဆက်တွဲ(ဂ)

ပင်ထောင်ဇယား

၁။ ခုတ်ပတ် ၂၀၁၆ - ၂၀၁၇ မှ ၂၀၂၅-၂၆ ဇယား(၂ - ၃ - ၂ - ၁ - ၁ - ၁ - ၄)

၂။ အလုပ်တိုက်နယ် ထုတ်လုပ်ရေးအလုပ်တိုက်နယ်

၃။ ခုတ်စဉ် II

၄။ ဧရိယာစုစုပေါင်း ၃၀၈၆၅ ဧက (ပင်ရေ)

သစ်မျိုး အုပ်စု	၂'၀" မှ ၂'၅"	၂'၆" မှ ၂'၁၁"	၂'၀" မှ ၂'၅"	၃'၀" မှ ၃'၅"	၃'၆" မှ ၃'၁၁"	၄'၀" မှ ၄'၅"	၄'၆" မှ ၄'၁၁"	၅'၀" မှ ၅'၅"	၅'၆" မှ ၅'၁၁"	၆'၀" မှ ၆'၅"	၆'၆" မှ ၆'၁၁"	၇'၀" မှ ၇'၅"	၈'၀" နှင့် အထက်	စုစု ပေါင်း
၁	၂	၃	၄	၅	၆	၇	၈	၉	၁၀	၁၁	၁၂	၁၃	၁၄	၁၅
ရှား	၃၈၁	၃၈၁	၃၈၁											၁၁၄၃
တောင်မဲ အုပ်												၃၈၁		၃၈၁
မျှားဆိပ်							၃၈၁							၃၈၁
ဖလံ				၁၁၄၃			၃၈၁							၁၅၂၄
ဖက်ဝန်း	၃၈၁	၇၆၂				၃၈၁								၁၅၂၄
ဆိတ်ချေး					၇၆၂									၇၆၂
ဗန်ဘွေး		၃၈၁												၃၈၁
မှိုက်/ တောင်သနပ်	၃၈၁	၃၈၁	၉၈၅	၇၆၂	၀	၇၆၂	၃၈၁	၀	၇၆၂	၀	၀	၀	၀	၄၄၁၄
သရက်ကြီး/ သက်ဝင်းကြီး						၃၈၁								၃၈၁
သစ်ပုတ်	၄၄၆	၀	၁၃၆၆	၀	၁၅၈၉	၁၁၄၃	၇၆၂	၃၈၁	၀	၀	၀	၀	၀	၅၆၈၇
မဒမ/ ဝမ်းပြောင်	၇၆၂	၆၀၄	၆၀၄	၁၅၂၄	၇၆၂	၀	၃၈၁	၀	၀	၀	၀	၀	၀	၄၆၃၇
တပေါက်							၃၈၁							၃၈၁
ပုန်သင်မ မျက်ခေါက်		၃၈၁												၃၈၁

နောက်ဆက်တွဲ(ဂ)

ပင်ထောင်ဇယား

၁။ ခုတ်ပတ် ၂၀၁၆ - ၂၀၁၇ မှ ၂၀၂၅-၂၆ ဇယား(၂ - ၃ - ၂ - ၁ - ၁ - ၁ - ၄)
၂။ အလုပ်တိုက်နယ် ထုတ်လုပ်ရေးအလုပ်တိုက်နယ်
၃။ ခုတ်စဉ် II
၄။ ဧရိယာစုစုပေါင်း ၃၀၈၆၅ ဧက (ပင်ရေ)

သစ်မျိုး အုပ်စု	၂'-၀" မှ ၂'-၅"	၂'-၆" မှ ၂'-၁၁"	၂'-၀" မှ ၂'-၅"	၃'-၀" မှ ၃'-၅"	၃'-၆" မှ ၃'-၁၁"	၄'-၀" မှ ၄'-၅"	၄'-၆" မှ ၄'-၁၁"	၅'-၀" မှ ၅'-၅"	၅'-၆" မှ ၅'-၁၁"	၆'-၀" မှ ၆'-၅"	၆'-၆" မှ ၆'-၁၁"	၇'-၀" မှ ၇'-၅"	၇'-၆" နှင့်အထက်	စုစုပေါင်း
၁	၂	၃	၄	၅	၆	၇	၈	၉	၁၀	၁၁	၁၂	၁၃	၁၄	၁၅
ဇင်ပြွမ်း	၃၈၁	၆၀၄	၃၈၁	၃၈၁	၂၂၃	၁၁၄၃	၁၅၂၄	၇၆၂	၇၆၂	၀	၀	၀	၀	၆၁၆၁
လင်းယော		၃၈၁												၃၈၁
အောက်														
ချင်းစာ	၃၈၁	၃၈၁	၇၆၂	၃၈၁	၃၈၁	၀	၂၂၈၆	၁၁၄၃	၁၃၆၆	၀	၀	၀	၀	၇၀၈၁
သခွတ်	၆၀၄	၀	၀	၀	၃၈၁	၃၈၁	၀	၀	၀	၀	၀	၀	၀	၁၃၆၆
ထွနီ/စွနီ	၃၈၁		၃၈၁		၇၆၂	၇၆၂		၇၆၂						၃၀၄၈
ကသစ်	၁၁၄၃	၇၆၂			၃၈၁									၂၂၈၆
ညောင်										၃၈၁		၃၈၁	၁၅၂၄	၂၂၈၆
သဖန်း/														
ရေသဖန်း	၃၈၁			၇၆၂	၁၉၀၅	၃၈၁						၃၈၁		၃၈၁၀
ခအောင်း					၃၈၁									၃၈၁
တောင်သလဲ				၇၆၂										၇၆၂
တရော်		၃၈၁	၁၅၂၄			၃၈၁								၂၂၈၆
ဖက်သန်း	၃၈၁	၀	၇၆၂	၉၈၅	၀	၃၈၁	၀	၀	၀	၀	၀	၀	၀	၂၅၀၉
သင်ဘန်း	၃၈၁													၃၈၁

နောက်ဆက်တွဲ(ဂ)

ပင်ထောင်ဇယား

၁။ ခုတ်ပတ်　　　　၂၀၁၆ - ၂၀၁၇ မှ ၂၀၂၅-၂၆　　　　ဇယား(၂ - ၃ - ၂ - ၁ - ၁ - ၁ - ၄)

၂။ အလုပ်တိုက်နယ်　　　　ထုတ်လုပ်ရေးအလုပ်တိုက်နယ်

၃။ ခုတ်စဉ်　　　　II

၄။ ဧရိယာစုစုပေါင်း　　　　၃၀၈၆၅ ဧက　　　　(ပင်ရေ)

သစ်မျိုး အုပ်စု	၂' ၀" မှ ၂' ၅"	၂' ၆" မှ ၂' ၁၁"	၂' ၀" မှ ၂' ၅"	၃' ၀" မှ ၃' ၅"	၃' ၆" မှ ၃' ၁၁"	၄' ၀" မှ ၄' ၅"	၄' ၆" မှ ၄' ၁၁"	၅' ၀" မှ ၅' ၅"	၅' ၆" မှ ၅' ၁၁"	၆' ၀" မှ ၆' ၅"	၆' ၆" မှ ၆' ၁၁"	၇' ၀" မှ ၇' ၅"	၈' ၀" နှင့်အထက်	စုစုပေါင်း
၁	၂	၃	၄	၅	၆	၇	၈	၉	၁၀	၁၁	၁၂	၁၃	၁၄	၁၅
မျောက်ချော	၇၆၂	၁၁၄၃	၁၁၄၃	၁၅၂၄	၄၉၅၃	၂၂၈၆	၂၁၂၈	၇၆၂	၃၈၁	၀	၀	၀	၀	၁၅၀၈၂
ခူသန်/ခူဆန်	၃၈၁				၇၆၂	၃၈၁	၇၆၂		၁၁၄၃					၃၄၂၉
ထီဘုတ်ကုန်း	၃၈၁	၀	၂၂၃	၀	၀	၀	၀	၀	၀	၀	၀	၀	၀	၆၀၄
ပျဉ်းမ/ပျဉ်းမရွက်ကြီး				၃၈၁	၁၁၄၃	၇၆၂	၇၆၂							၃၀၄၈
လယ်စ/လယ်စနီ				၇၆၂	၃၈၁	၃၈၁	၃၈၁		၃၈၁					၂၂၈၆
ဖောင်းပလေး/ဖင်ပြေး	၇၆၂		၃၈၁	၁၁၄၃	၁၉၀၅	၇၆၂		၇၆၂	၃၈၁					၆၀၉၆
ဆင်နင်းသရက်			၃၈၁											၃၈၁

ပင်ထောင်ဇယား

၁။ ခုတ်ပတ် ၂၀၁၆ - ၂၀၁၇ မှ ၂၀၂၅-၂၆ ဇယား(၂ - ၃ - ၂ - ၁ - ၁ - ၁ - ၄)

၂။ အလုပ်တိုက်နယ် ထုတ်လုပ်ရေးအလုပ်တိုက်နယ်

၃။ ခုတ်စဉ် II

၄။ ဧရိယာစုစုပေါင်း ၃၀၈၆၅ ဧက (ပင်ရေ)

သစ်မျိုး အုပ်စု	၂'-၀" အာ ၂'-၅"	၂'-၆" အာ ၂'-၁၁"	၂'-၀" အာ ၂'-၅"	၃'-၀" အာ ၃'-၅"	၃'-၆" အာ ၃'-၁၁"	၄'-၀" အာ ၄'-၅"	၄'-၆" အာ ၄'-၁၁"	၅'-၀" အာ ၅'-၅"	၅'-၆" အာ ၅'-၁၁"	၆'-၀" အာ ၆'-၅"	၆'-၆" အာ ၆'-၁၁"	၇'-၀" အာ ၇'-၅"	၈'-၀" နှင့်အထက်	စုစု ပေါင်း
၁	၂	၃	၄	၅	၆	၇	၈	၉	၁၀	၁၁	၁၂	၁၃	၁၄	၁၅
မလွ	၀	၀	၂၂၃	၀	၃၈၁	၀	၀	၀	၀	၀	၀	၀	၀	၆၀၄
သပွတ်														
ကြီး			၃၈၁			၃၈၁	၃၈၁		၃၈၁					၁၅၂၄
သစ်ပုဂံ		၃၈၁	၃၈၁	၇၆၂		၃၈၁	၃၈၁	၃၈၁	၃၈၁					၃၀၄၈
သစ်ဖ														
ယောင်း					၃၈၁		၃၈၁							၇၆၂
ကြောင်လျှာ			၃၈၁	၃၈၁										၇၆၂
မွတ္တားကြီး					၃၈၁									၃၈၁
ကျွန်းနလင်		၃၈၁			၃၈၁	၁၅၂၄								၂၂၈၆
ကျွန်းဖို						၃၈၁								၃၈၁
နကျယ်	၀	၀	၉၈၅	၀	၃၈၁	၀	၀	၀	၀	၀	၀	၀	၀	၁၃၆၆
ကြို့			၃၈၁	၃၈၁	၁၅၂၄	၇၆၂	၇၆၂	၇၆၂	၇၆၂		၃၈၁			၅၇၁၅
ချေး			၃၈၁	၃၈၁	၃၈၁									၁၁၄၃
ကတွတ်					၃၈၁	၃၈၁								၇၆၂

နောက်ဆက်တွဲ(ဂ)

ပင်ထောင်ဇယား

၁။ ခုတ်ပတ် ၂၀၁၆ - ၂၀၁၇ မှ ၂၀၂၅-၂၆ ဇယား(၂ - ၃ - ၂ - ၁ - ၁ - ၁ - ၄)

၂။ အလုပ်တိုက်နယ် ထုတ်လုပ်ရေးအလုပ်တိုက်နယ်

၃။ ခုတ်စဉ် II

၄။ ဧရိယာစုစုပေါင်း ၃၀၈၆၅ ဧက (ပင်ရေ)

သစ်မျိုး အုပ်စု	၂' ၀" မှ ၂' ၅"	၂' ၆" မှ ၂' ၁၁"	၂' ၀" မှ ၂' ၅"	၃' ၀" မှ ၃' ၅"	၃' ၆" မှ ၃' ၁၁"	၄' ၀" မှ ၄' ၅"	၄' ၆" မှ ၄' ၁၁"	၅' ၀" မှ ၅' ၅"	၅' ၆" မှ ၅' ၁၁"	၆' ၀" မှ ၆' ၅"	၆' ၆" မှ ၆' ၁၁"	၇' ၀" မှ ၇' ၅"	၈' ၀"နှင့် အထက်	စုစု ပေါင်း
၁	၂	၃	၄	၅	၆	၇	၈	၉	၁၀	၁၁	၁၂	၁၃	၁၄	၁၅
သစ်ချိုး			၇၆၂		၃၈၁									၁၁၄၃
လျှော်/ လျှော်အ			၃၈၁	၃၈၁	၇၆၂	၃၈၁	၃၈၁	၃၈၁						၂၆၆၇
သခွတ်ဖို	၇၆၂		၁၉၀၅	၇၆၂	၂၂၈၆	၁၅၂၄	၂၂၈၆	၁၁၄၃	၇၆၂				၇၆၂	၁၂၁၉၂
သံတော	၂၂၃	၁၀၅၀	၆၀၄	၆၀၄	၁၃၆၆	၇၆၂	၁၉၀၅	၀	၃၈၁	၀	၀	၃၈၁	၀	၇၂၇၆
ခပေါင်း			၃၈၁		၃၈၁	၃၈၁								၁၁၄၃
သစ်ဆိမ့်			၃၈၁								၃၈၁			၇၆၂
လိမ်	၇၆၂	၂၆၆၇	၁၉၀၅	၂၂၈၆	၁၉၀၅	၁၁၄၃	၂၆၆၇	၁၅၂၄	၁၁၄၃		၃၈၁		၃၈၁	၁၆၇၆၄
ကြက်ရိုး	၇၆၂	၃၈၁	၃၈၁	၂၂၃	၃၈၁	၇၆၂	၀	၀	၃၈၁	၀	၀	၃၈၁	၀	၃၆၅၂
သစ်ဖြူ			၃၈၁		၃၈၁	၃၈၁		၃၈၁						၁၅၂၄
တောဆောင် တော်ကူး								၃၈၁						၃၈၁
မယားနင်း		၇၆၂	၇၆၂	၃၈၁	၇၆၂	၇၆၂	၇၆၂	၃၈၁						၄၅၇၂
အခြား				၁၁၄၃	၃၈၁	၁၅၂၄		၁၁၄၃						၄၁၉၁
အုပ်စု(၅) ပေါင်း	**၁၁၁၇၉**	**၁၂၁၆၄**	**၂၀၂၃၀**	**၁၈၁၉၅**	**၂၉၈၄၈**	**၂၂၀၉၈**	**၂၀၄၁၆**	**၁၁၀၄၉**	**၉၃၆၇**	**၃၈၁**	**၁၁၄၃**	**၁၉၀၅**	**၂၆၆၇**	**၁၆၀၆၄၂**
စုစုပေါင်း	**၄၀၆၁၈**	**၄၀၉၉၉**	**၆၃၀၆၉**	**၅၇၇၂၆**	**၇၆၀၇၉**	**၇၄၆၇၆**	**၆၇၉၄၈**	**၄၄၅၇၇**	**၃၈၇၆၉**	**၃၀၄၈**	**၁၂၁၉၂**	**၈၇၆၃**	**၁၀၁၂၉**	**၅၀၅၈၂၇**

ဇစ်မြစ်၊ ၂၀၁၅ ခုနှစ် သစ်တောသယံဇာတစာရင်းကောက်ကိန်းဂဏန်းများ။

နောက်ဆက်တွဲ(ဂ)

ပင်ထောင်ဇယား

၁။ ခုတ်ပတ် ၂၀၁၆ - ၂၀၁၇ မှ ၂၀၂၅-၂၆ ဇယား(၂ -၃ - ၂ -၁ -၁ -၁ -၄)

၂။ အလုပ်တိုက်နယ် ထုတ်လုပ်ရေးအလုပ်တိုက်နယ်

၃။ ခုတ်စဉ် III

၄။ ဧရိယာစုစုပေါင်း ၁၁၀၇၇ ဧက (ပင်ရေ)

သစ်မျိုး အုပ်စု	၂'-၀" မှ ၂'-၅"	၂'-၆" မှ ၂'-၁၁"	၂'-၀" မှ ၂'-၅"	၃'-၀" မှ ၃'-၅"	၃'-၆" မှ ၃'-၁၁"	၄'-၀" မှ ၄'-၅"	၄'-၆" မှ ၄'-၁၁"	၅'-၀" မှ ၅'-၅"	၅'-၆" မှ ၅'-၁၁"	၆'-၀" မှ ၆'-၅"	၆'-၆" မှ ၆'-၁၁"	၇'-၀" မှ ၇'-၅"	၇'-၆" နှင့်အထက်	စုစု ပေါင်း
၁	၂	၃	၄	၅	၆	၇	၈	၉	၁၀	၁၁	၁၂	၁၃	၁၄	၁၅
ကျွန်း	၄၂၅	၁၀၁	၂၀၉	၁၅၂	၀	၀	၃၇	၀	၀	၀	၀	၀	၀	၉၂၅
ကျွန်း ပေါင်း	**၄၂၅**	**၁၀၁**	**၂၀၉**	**၁၅၂**	**၀**	**၀**	**၃၇**	**၀**	**၀**	**၀**	**၀**	**၀**	**၀**	**၉၂၅**
ပျဉ်းကတိုး	၁၁၈	၉	၄၀	၂၄၇	၂၇	၃၅	၀	၀	၆၄	၀	၀	၀	၀	၅၄၁
တမလန်း	၃၇	၀	၀	၀	၀	၀	၀	၀	၀	၀	၀	၀	၀	၃၇
အင်ကြင်း	၀	၀	၀	၀	၀	၀	၀	၀	၀	၀	၀	၀	၃၇	၃၇
သစ်ယာ	၃၇	၇၄	၃၇	၇၄	၇၄	၃၇	၇၄	၃၇	၀	၀	၀	၀	၀	၄၄၄
အုပ်စု(၁) ပေါင်း	**၁၉၂**	**၈၃**	**၇၇**	**၃၂၁**	**၁၀၁**	**၇၂**	**၇၄**	**၃၇**	**၆၄**	**၀**	**၀**	**၀**	**၃၇**	**၁၀၅၉**
သစ်မကျည်း	၆၇	၁၀၁	၃၄	၅၀	၀	၀	၀	၀	၀	၀	၀	၀	၀	၂၅၁
ယင်းမာ	၀	၀	၀	၀	၀	၀	၀	၃၇	၀	၀	၀	၀	၀	၃၇
ရင်းထိုက်	၁၅၆	၆၀	၆၄	၁၇၈	၀	၂၇	၂၇	၀	၀	၀	၀	၀	၀	၅၁၃
ကညင်	၀	၀	၀	၀	၀	၀	၀	၂	၀	၂	၀	၀	၂	၇
ယမနေ	၃၇	၂၆	၁၈၈	၁၁၅	၀	၁၁၅	၃	၀	၀	၀	၀	၀	၀	၄၈၅
ဘင်္ဂ	၂၃၆	၂၇	၃၄၆	၀	၂၃	၂၆	၃	၀	၀	၀	၀	၀	၃၇	၆၉၈
သတီ	၀	၃၇	၂၇	၁၂၀	၀	၃	၃၇	၀	၃၇	၀	၀	၀	၀	၂၆၁
စစ်	၀	၀	၂၇	၀	၀	၀	၀	၀	၀	၀	၀	၀	၀	၂၇
နှော	၀	၂၃	၀	၀	၀	၀	၀	၀	၀	၀	၀	၀	၀	၂၃
သင်းဝင်	၀	၂၇	၀	၀	၀	၀	၀	၀	၀	၀	၀	၀	၀	၂၇
အုပ်စု(၂) ပေါင်း	**၄၉၆**	**၃၀၁**	**၆၈၇**	**၄၆၃**	**၂၃**	**၁၇၁**	**၇၀**	**၃၉**	**၃၇**	**၂**	**၀**	**၀**	**၃၉**	**၂၃၂၉**

နောက်ဆက်တွဲ(ဂ)

ပင်ထောင်ဇယား

၁။ ခုတ်ပတ် ၂၀၁၆ - ၂၀၁၇ မှ ၂၀၂၅-၂၆ | ဇယား(၂ - ၃ - ၂ - ၁ - ၁ - ၁ - ၄)

၂။ အလုပ်တိုက်နယ် ထုတ်လုပ်ရေးအလုပ်တိုက်နယ်

၃။ ခုတ်စဉ် III

၄။ ဧရိယာစုစုပေါင်း ၁၁၀၇၇ ဧက (ပင်ရေ)

သစ်မျိုး အုပ်စု	၂'-၀" မှ ၂'-၅"	၂'-၆" မှ ၂'-၁၁"	၂'-၀" မှ ၂'-၅"	၃'-၀" မှ ၃'-၅"	၃'-၆" မှ ၃'-၁၁"	၄'-၀" မှ ၄'-၅"	၄'-၆" မှ ၄'-၁၁"	၅'-၀" မှ ၅'-၅"	၅'-၆" မှ ၅'-၁၁"	၆'-၀" မှ ၆'-၅"	၆'-၆" မှ ၆'-၁၁"	၇'-၀" မှ ၇'-၅"	၈'-၀" နှင့်အထက်	စုစု ပေါင်း
၁	၂	၃	၄	၅	၆	၇	၈	၉	၁၀	၁၁	၁၂	၁၃	၁၄	၁၅
ရုံး	၁၈၀	၁၈၉	၃၇	၇၄	၇၄	၃၇	၇၄	၃၇	၀	၀	၀	၀	၃၇	၇၃၉
ကောင်းမှူ	၀	၀	၀	၀	၃၇	၇၄	၀	၀	၀	၀	၀	၃၇	၀	၁၄၈
တောင်ပိန္နဲ/ တောင်ပိန်း	၀	၀	၀	၀	၀	၀	၇၄	၀	၀	၀	၀	၀	၇၄	၁၄၈
ပျဉ်းမ	၃၇	၈၂	၆၄	၂၇	၀	၀	၀	၀	၀	၀	၀	၀	၀	၂၁၁
တောသရက်	၀	၀	၀	၁၁၅	၀	၀	၀	၀	၀	၀	၃၇	၀	၇၄	၂၂၆
တောင်သရက်	၂	၀	၀	၀	၀	၀	၀	၀	၇၄	၀	၀	၀	၀	၇၆
ထောက်ကြံ့	၀	၁၅၂	၁၁၅	၅	၃၄၆	၀	၃၇	၁၁၈	၁၅၂	၁၁၈	၁၁၅	၀	၂	၁၁၆၁
အုပ်စု(၃) ပေါင်း	**၂၁၉**	**၄၂၄**	**၂၁၇**	**၂၂၁**	**၄၅၇**	**၁၁၁**	**၁၈၅**	**၁၅၅**	**၂၂၆**	**၁၁၈**	**၁၅၂**	**၃၇**	**၁၈၇**	**၂၇၁၀**
သစ်ကဖော်	၀	၂၇	၁၁	၃၇	၃၇	၃၇	၀	၀	၀	၀	၀	၀	၁၈၀	၃၂၉
နဘဲ	၁၅၂	၃၇	၂၂၆	၃၅၃	၂၂၆	၀	၃၇	၀	၀	၀	၃၇	၀	၀	၁၀၆၉
ဒီးဒူး/ဒီးဒုတ်	၅၈	၂၃၇	၂၃၁	၁၂၈	၁၃၄	၀	၁၇၀	၀	၇၄	၀	၁၁၅	၀	၉၅၃	၂၁၀၁
ဝွေး	၆၄	၅၂၀	၃၂၃	၃၀၉	၆၇၉	၁၈၀	၃၄၂	၃၉	၃၇	၁၆၅	၀	၀	၃၉	၂၆၉၈
လက်ပံ	၀	၇	၃၂	၁၃	၂၂	၂၉	၀	၀	၅၃	၀	၀	၀	၀	၁၅၅
မအူလက်တန်ရှည်				၂၈၇										၂၈၇
ချဉ်ယုတ်	၃၇	၁၇၄	၁၅၂	၅	၁၁၅	၀	၃၇	၀	၃၇	၀	၀	၀	၀	၅၅၇
အုပ်စု(၄) ပေါင်း	**၃၁၂**	**၁၀၀၃**	**၉၇၆**	**၁၁၃၂**	**၁၂၁၃**	**၂၄၆**	**၅၈၆**	**၃၉**	**၂၀၁**	**၁၆၅**	**၁၅၂**	**၀**	**၁၁၇၂**	**၇၁၉၇**

နောက်ဆက်တွဲ(ဂ)

ပင်ထောင်ဇယား

၁။ ခုတ်ပတ် ၂၀၁၆ - ၂၀၁၇ မှ ၂၀၂၅-၂၆ ဇယား(၂ - ၃ - ၂ - ၁ - ၁ - ၁ - ၄)
၂။ အလုပ်တိုက်နယ် ထုတ်လုပ်ရေးအလုပ်တိုက်နယ်
၃။ ခုတ်စဥ် III
၄။ ဧရိယာစုစုပေါင်း ၁၁၀၇၇ ဧက (ပင်ရေ)

သစ်မျိုး အုပ်စု	၂'၀" မှ ၂'၅"	၂'၆" မှ ၂'၁၁"	၂'၀" မှ ၂'၅"	၃'၀" မှ ၃'၅"	၃'၆" မှ ၃'၁၁"	၄'၀" မှ ၄'၅"	၄'၆" မှ ၄'၁၁"	၅'၀" မှ ၅'၅"	၅'၆" မှ ၅'၁၁"	၆'၀" မှ ၆'၅"	၆'၆" မှ ၆'၁၁"	၇'၀" မှ ၇'၅"	၈'၀" နှင့်အထက်	စုစု ပေါင်း
၁	၂	၃	၄	၅	၆	၇	၈	၉	၁၀	၁၁	၁၂	၁၃	၁၄	၁၅
တရော်	၅၅	၈၂	၂၇	၂၇	၀	၀	၀	၀	၀	၀	၀	၀	၀	၁၉၁
မျောက်ချော	၁၁၅	၅၅	၁၈၀	၂၃၁	၀	၀	၀	၀	၀	၀	၀	၀	၀	၅၈၁
မျောက်ဆိပ်	၀	၃၇	၀	၀	၀	၃၇	၀	၀	၀	၀	၀	၀	၀	၇၄
လယ်စ/ လယ်စနီ	၀	၀	၁၁၅	၀	၀	၀	၀	၀	၀	၀	၀	၀	၀	၁၁၅
အုပ်စု(၅) ပေါင်း	**၁၇၀**	**၁၇၄**	**၃၂၃**	**၂၅၈**	**၀**	**၃၇**	**၀**	**၀**	**၀**	**၀**	**၀**	**၀**	**၀**	**၉၆၁**
စုစုပေါင်း	**၁၃၈၉**	**၁၉၈၄**	**၂၂၇၉**	**၂၃၉၅**	**၁၇၉၄**	**၆၃၇**	**၉၁၅**	**၂၇၀**	**၅၂၉**	**၂၈၅**	**၃၀၅**	**၃၇**	**၁၄၃၆**	**၁၄၂၅၆**

နောက်ဆက်တွဲ(ဃ)

ထုထည်ဇယား

ဇယား(၂ - ၃ - ၂ - ၁ - ၁ - ၁ - ၅)

၁။ ခုတ်ပတ် ၂၀၁၆ - ၂၀၁၇ မှ ၂၀၂၅-၂၆
၂။ အလုပ်တိုက်နယ် ထုတ်လုပ်ရေးအလုပ်တိုက်နယ်
၃။ ခုတ်စဉ် I
၄။ ဧရိယာစုစုပေါင်း ၁၉၁၇၈ ဧက

(ပင်ရေ)

သစ်မျိုး / အုပ်စု	၂'-၀" မှ ၂'-၅"	၂'-၆" မှ ၂'-၁၁"	၃'-၀" မှ ၃'-၅"	၃'-၆" မှ ၃'-၁၁"	၄'-၀" မှ ၄'-၅"	၄'-၆" မှ ၄'-၁၁"	၅'-၀" မှ ၅'-၅"	၅'-၆" မှ ၅'-၁၁"	၆'-၀" မှ ၆'-၅"	၆'-၆" မှ ၆'-၁၁"	၇'-၀" မှ ၇'-၅"	၈'-၀" နှင့်အထက်	စုစုပေါင်း
၁	၂	၃	၄	၅	၆	၇	၈	၉	၁၀	၁၁	၁၂	၁၃	၁၄	၁၅
ကျွန်း	၁၃၄၅	၁၁၀၃	၂၆၈၈	၃၆၉၉	၂၆၁၁	၃၁၁၂	၃၂၀၃	၃၁၃	၈၀၉	၁၄၂၄	၀	၆၁၉	၁၂၇၅	၂၂၂၀၁
ကျွန်းပေါင်း	**၁၃၄၅**	**၁၁၀၃**	**၂၆၈၈**	**၃၆၉၉**	**၂၆၁၁**	**၃၁၁၂**	**၃၂၀၃**	**၃၁၃**	**၈၀၉**	**၁၄၂၄**	**၀**	**၆၁၉**	**၁၂၇၅**	**၂၂၂၀၁**
ပျဉ်းကတိုး	၆၇၃	၂၁၅၃	၂၆၄၁	၂၉၈၉	၃၆၅၆	၅၆၁၁	၅၉၄၉	၁၃၂၄	၄၁၄၇	၆၀၃	၆၂၂၇	၆၄၂၅	၁၀၆၈၄	၅၃၀၈၂
သစ်ယာ	၁၁၀	၂၆၈	၇၆၅	၂၈၅	၁၂၇	၆၄၃	၁၃၁၅	၃၄၇	၄၀၁	၀	၀	၀	၀	၄၂၆၁
သက်န်း	၃၂၅			၃၈၆										၇၁၁
အုပ်စု(၁)ပေါင်း	**၁၁၀၈**	**၂၄၂၁**	**၃၄၀၆**	**၃၆၆၀**	**၃၇၈၃**	**၆၂၅၄**	**၇၂၆၄**	**၁၆၇၁**	**၄၅၄၈**	**၆၀၃**	**၆၂၂၇**	**၆၄၂၅**	**၁၀၆၈၄**	**၅၈၀၅၄**
ကုက္ကို					၄၂၃									၄၂၃
သစ်မကျည်း			၂၂၄		၁၁၂၄									၁၃၄၈
ယင်းမာ	၈၂	၀	၀	၀	၁၈၆	၆၇၉	၀	၀	၀	၀	၀	၀	၀	၉၄၇
ရင်းထိုက်	၀	၀	၂၇၆	၀	၁၄၅၂	၀	၈၃၆	၀	၁၅၄၄	၀	၀	၀	၀	၄၁၀၈
ကညင်		၁၈၆	၂၇၁		၁၆၀၈									၂၀၆၅
ယမနေ			၂၄၅		၂၁၅၄									၂၃၉၉
သင်းဝင်	၁၉၂	၁၀၈	၄၈၁	၃၉၆	၂၈၆	၁၆၈	၀	၀	၀	၀	၀	၀	၀	၁၆၃၁

နောက်ဆက်တွဲ(ဃ)

ထုထည်ဇယား

၁။ ခုတ်ပတ် ၂၀၁၆ - ၂၀၁၇ မှ ၂၀၂၅-၂၆ ဇယား(၂ - ၃ - ၂ - ၁ - ၁ - ၁ - ၅)

၂။ အလုပ်တိုက်နယ် ထုတ်လုပ်ရေးအလုပ်တိုက်နယ်

၃။ ခုတ်စဉ် I

၄။ ဧရိယာစုစုပေါင်း ၁၉၁၇၈ ဧက (ပင်ရေ)

သစ်မျိုး အုပ်စု	၂' ၀" မှ ၂' ၅"	၂' ၆" မှ ၂' ၁၁"	၂' ၀" မှ ၂' ၅"	၃' ၀" မှ ၃' ၅"	၃' ၆" မှ ၃' ၁၁"	၄' ၀" မှ ၄' ၅"	၄' ၆" မှ ၄' ၁၁"	၅' ၀" မှ ၅' ၅"	၅' ၆" မှ ၅' ၁၁"	၆' ၀" မှ ၆' ၅"	၆' ၆" မှ ၆' ၁၁"	၇' ၀" မှ ၇' ၅"	၈' ၀" နှင့်အထက်	စုစု ပေါင်း
၁	၂	၃	၄	၅	၆	၇	၈	၉	၁၀	၁၁	၁၂	၁၃	၁၄	၁၅
ဘင်	၅၃၁	၂၇၈	၁၅၆၉	၁၃၆၁	၈၅၂	၁၆၆၀	၇၈၄	၃၀၆	၇၄၂	၀	၀	၀	၀	၈၀၈၃
သတီ	၀	၃၁၈	၁၀၆၈	၁၃၇	၀	၆၂၆	၂၄၀	၀	၀	၀	၀	၀	၂၈၈၇	၅၂၇၆
နှော		၁၁၁	၁၃၄	၁၉၁	၁၅၁		၂၃၂							၈၁၉
အုပ်စု(၂) ပေါင်း	၈၀၅	၁၀၀၁	၄၂၆၈	၂၀၈၅	၈၂၃၆	၃၁၃၃	၂၀၉၂	၃၀၆	၂၂၈၆	၀	၀	၀	၂၈၈၇	၂၇၀၉၉
ရုံး	၁၈၁	၉၃၃	၁၆၂၁	၅၆၁	၁၂၅၆	၈၅၇	၂၀၆၀	၃၃၇	၁၄၆၂	၀	၀	၀	၇၂၁	၉၉၆၉
တောင်ပိန္နဲ/တော			၂၄၄		၁၅၄၈	၆၇၉								၂၄၇၁
သပြေ		၁၅၉	၇၈၆			၆၅၂								၁၅၉၇
ပျဉ်းမ	၃၉၃	၈၉၄	၁၁၂၅	၅၁၅	၇၂၇	၅၅၈	၀	၀	၃၀၄	၀	၀	၀	၀	၄၅၁၆
သက်ဒူ	၆၁၈													၆၁၈
ဖန်ခါး	၇၇	၇၃၇	၁၀၉၉	၄၇၅	၄၆၈	၂၀၄	၅၀၇	၆၀၂	၁၂၁၅	၆၁၄	၈၀၃	၂၂၆၉	၀	၉၁၆၀
ထောက်ကြံ့	၁၂၃	၁၁၄	၂၃၈	၂၁၉	၇၂၈	၆၄၁	၈၄၅	၀	၁၆၄၂	၀	၉၇၁	၅၆၅	၀	၆၀၈၆
အုပ်စု(၃) ပေါင်း	၁၃၉၂	၂၈၀၇	၅၁၁၃	၁၇၇၀	၄၇၂၇	၃၅၉၁	၃၄၁၂	၉၃၉	၄၆၂၃	၆၁၄	၁၈၆၄	၂၈၃၄	၇၂၁	၃၄၄၁၇

နောက်ဆက်တွဲ(ဃ)

ထုထည်ဇယား

ဇယား(၂ - ၃ - ၂ - ၁ - ၁ - ၁ - ၅)

၁။ ခုတ်ပတ် ၂၀၁၆ - ၂၀၁၇ မှ ၂၀၂၅-၂၆

၂။ အလုပ်တိုက်နယ် ထုတ်လုပ်ရေးအလုပ်တိုက်နယ်

၃။ ခုတ်စဉ် I

၄။ ဧရိယာစုစုပေါင်း ၁၉၁၇၈ ဧက

(ပင်ရေ)

သစ်မျိုး အုပ်စု	၂' ၀" မှ ၂' ၅"	၂' ၆" မှ ၂' ၁၁"	၂' ၀" မှ ၂' ၅"	၃' ၀" မှ ၃' ၅"	၃' ၆" မှ ၃' ၁၁"	၄' ၀" မှ ၄' ၅"	၄' ၆" မှ ၄' ၁၁"	၅' ၀" မှ ၅' ၅"	၅' ၆" မှ ၅' ၁၁"	၆' ၀" မှ ၆' ၅"	၆' ၆" မှ ၆' ၁၁"	၇' ၀" မှ ၇' ၅"	၈' ၀" နှင့်အထက်	စုစုပေါင်း
၁	၂	၃	၄	၅	၆	၇	၈	၉	၁၀	၁၁	၁၂	၁၃	၁၄	၁၅
မအူလက်တန်ရှည်	၂၆၆၇	၇၆၂	၁၉၀၅	၁၅၂၄	၇၆၂	၂၂၈၆	၁၁၄၃	၃၈၁						
မျောက်ငို/ သစ်ကဗော်	၈၀၀၁	၇၆၂	၃၈၁	၃၈၁		၁၅၂၄	၁၅၂၄	၁၁၄၃	၁၅၂၄					
ချဉ်ယုတ်	၁၅၂၄	၈၂၇	၃၂၇၁	၁၉၀၅	၁၅၂၄	၁၁၄၃	၂၂၈၆	၁၉၀၅	၂၆၆၇	၀	၇၆၂	၀	၀	၁၇၈၁၄
နဘဲ	၆၀၄	၁၅၈၉	၁၆၅၄	၇၆၂	၂၃၅၁	၁၁၄၃	၃၀၄၈	၀	၂၂၈၆	၀	၀	၀	၃၈၁	၁၃၈၁၈
စောပြာ	၃၈၁										၃၈၁			
ဒီးဒူး/ ဒီးဒုတ်	၃၈၁	၈၂၇	၉၈၅	၂၂၃	၉၈၅	၁၅၂၄	၃၄၂၉	၂၂၈၆	၃၀၄၈	၃၈၁	၁၅၂၄	၃၀၄၈	၂၁၂၈	၂၀၇၆၉
လက်ပံ													၃၈၁	
ဖွေး			၃၈၁			၁၁၄၃	၁၅၂၄	၃၈၁	၁၁၄၃					
ဘိုင်							၃၈၁							
ဝက်လျှော်	၂၂၃													၂၂၃
အုပ်စု(၄) ပေါင်း	၁၃၇၈၁	၄၇၆၇	၈၅၇၇	၄၇၉၅	၅၆၂၂	၈၇၆၃	၁၃၃၃၅	၆၀၉၆	၁၀၆၆၈	၃၈၁	၂၆၆၇	၃၀၄၈	၂၈၉၀	၅၂၆၂၄
ချဉ်ပြစ်	၂၄												၆၁၃	၆၃၇
ဘွဲ့ချဉ်	၃၁													၃၁
ဖက်ဝန်း	၄၇			၁၁၆				၃၅၃						၅၁၆

နောက်ဆက်တွဲ(ဃ)

ထုထည်ဇယား

ဇယား(၂-၃-၂-၁-၁-၁-၅)

၁။ ခုတ်ပတ် ၂၀၁၆ - ၂၀၁၇ မှ ၂၀၂၅-၂၆
၂။ အလုပ်တိုက်နယ် ထုတ်လုပ်ရေးအလုပ်တိုက်နယ်
၃။ ခုတ်စဉ် I
၄။ ဧရိယာစုစုပေါင်း ၁၉၁၇၈ ဧက

(ပင်ရေ)

သစ်မျိုး အုပ်စု	၂'၀" မှ ၂'၅"	၂'၆" မှ ၂'၁၁"	၂'၀" မှ ၂'၅"	၃'၀" မှ ၃'၅"	၃'၆" မှ ၃'၁၁"	၄'၀" မှ ၄'၅"	၄'၆" မှ ၄'၁၁"	၅'၀" မှ ၅'၅"	၅'၆" မှ ၅'၁၁"	၆'၀" မှ ၆'၅"	၆'၆" မှ ၆'၁၁"	၇'၀" မှ ၇'၅"	၈'၀" နှင့်အထက်	စုစုပေါင်း
၁	၂	၃	၄	၅	၆	၇	၈	၉	၁၀	၁၁	၁၂	၁၃	၁၄	၁၅
ဆိတ်ချေး	၁၃၁	၃၃၉	၁၄၄	၉၅၈	၄၆၃	၂၀၄၉	၀	၉၆၉	၀	၀	၀	၀	၀	၅၀၅၃
ဗန်ဘွေး							၁၃၉							၁၃၉
ငု	၂၇	၂၉၈	၀	၃၂၆	၀	၀	၀	၀	၀	၀	၀	၀	၀	၆၅၁
သနပ်	၃၄	၁၄၈	၇၈			၁၆၈								၄၂၈
မှိုက်/တောင်သနပ်	၄၉၈	၂၀၁	၂၂၆	၂၂၂	၆၄၇	၀	၀	၀	၃၀၄	၀	၀	၀	၀	၂၀၉၈
သရင်းကြီး/သက်ရင်းကြီး	၃၀													၃၀
ရင်းစပ်	၁၆၃	၄၃၃	၈၂၂	၉၈၇	၇၅၅	၀	၇၄၄	၀	၀	၀	၃၈၅	၀	၁၈၀၅	၆၀၉၄
သစ်ပုတ်	၁၆၁၇	၁၄၉၄	၂၆၄၃	၁၂၁၈	၂၁၆၆	၁၄၆၂	၁၉၇၉	၅၄၀၁	၃၀၀၉	၀	၅၃၁	၆၅၃	၀	၂၂၁၇၃
မဒမ/ဝမ်းပြောင်	၈၃	၁၇၄	၁၄၄	၃၇၈	၅၉၉	၇၇၃	၁၉၆	၀	၀	၀	၀	၀	၀	၂၃၄၇
သစ်ဆနွင်း/တပေါက်				၉၄	၁၄၂						၄၃၁			၆၆၇
ဇင်ပြွမ်း				၉၈		၁၆၈	၁၁၇၄	၅၄၀		၉၈၅			၆၆၃	၃၆၂၈
လင်းယော		၄၄												၄၄

ထုထည်ဇယား

ဇယား(၂ - ၃ - ၂ - ၁ - ၁ - ၁ - ၅)

၁။ ခုတ်ပတ် ၂၀၁၆ - ၂၀၁၇ မှ ၂၀၂၅-၂၆

၂။ အလုပ်တိုက်နယ် ထုတ်လုပ်ရေးအလုပ်တိုက်နယ်

၃။ ခုတ်စဉ် I

၄။ ဧရိယာစုစုပေါင်း ၁၉၁၇၈ ဧက

(ပင်ရေ)

သစ်မျိုးအုပ်စု	၂'၀" မှ ၂'၅"	၂'၆" မှ ၂'၁၁"	၂'၀" မှ ၂'၅"	၃'၀" မှ ၃'၅"	၃'၆" မှ ၃'၁၁"	၄'၀" မှ ၄'၅"	၄'၆" မှ ၄'၁၁"	၅'၀" မှ ၅'၅"	၅'၆" မှ ၅'၁၁"	၆'၀" မှ ၆'၅"	၆'၆" မှ ၆'၁၁"	၇'၀" မှ ၇'၅"	၈'၀" နှင့်အထက်	စုစုပေါင်း
၁	၂	၃	၄	၅	၆	၇	၈	၉	၁၀	၁၁	၁၂	၁၃	၁၄	၁၅
အောက်ချင်းစာ					၁၅၅			၅၂၄	၃၄၈				၆၄၉	၁၆၇၆
ဂျုပ်		၆၃	၁၈၉	၁၅၂			၆၁၈		၅၁၅					၁၅၃၇
ထွန်းနီ/စွန်နီ	၄၀	၀	၇၄	၀	၄၇၉	၀	၀	၀	၀	၀	၀	၀	၀	၅၉၃
တောင်ကသစ်				၁၀၃										၁၀၃
ကသစ်		၄၄	၃၂၅	၃၄၀	၅၀၈			၃၂၉	၄၅၂					၁၉၉၈
သဖန်း/ရေသဖန်း	၈၄	၀	၁၈၁	၀	၅၀၁	၀	၀	၂၉၂	၀	၀	၀	၀	၀	၁၀၅၈
နရွဲ	၂၀	၄၉												၆၉
ပင်တရော်			၈၂											၈၂
တရော်	၄၅	၇၈	၁၇၂	၄၀၁	၁၆၁	၂၅၄	၀	၀	၀	၀	၀	၀	၀	၁၁၁၁
ဖက်သန်း	၁၈၃	၁၇၂	၂၄၀	၆၁၁	၄၃၅	၀	၀	၀	၀	၀	၀	၀	၀	၁၆၄၁
လက်ထုတ်ကြီး/လက်ထုတ်		၆၃							၄၃၈					၅၀၁
မျောက်ချော	၁၄၉၇	၁၀၈၈	၉၁၀	၁၃၆၁	၄၄၃၀	၁၇၇၇	၁၆၄၀	၇၃၃	၄၆၈	၀	၀	၀	၉၃၆	၁၄၈၄၀
ခုသန်/ခုဆန်	၁၄၇	၆၇		၁၃၀	၃၃၉		၃၀၃				၅၉၈			၁၅၈၄

နောက်ဆက်တွဲ(ဃ)

ထုထည်ဇယား

ဇယား(၂ - ၃ - ၂ - ၁ - ၁ - ၁ - ၅)

၁။ ခုတ်ပတ် ၂၀၁၆ - ၂၀၁၇ မှ ၂၀၂၅-၂၆
၂။ အလုပ်တိုက်နယ် ထုတ်လုပ်ရေးအလုပ်တိုက်နယ်

၃။ ခုတ်စဉ် I

၄။ ဧရိယာစုစုပေါင်း ၁၉၁၇၈ ဧက (ပင်ရေ)

သစ်မျိုး အုပ်စု	၂'၀" မှ ၂'၅"	၂'၆" မှ ၂'၁၁"	၂'၀" မှ ၂'၅"	၃'၀" မှ ၃'၅"	၃'၆" မှ ၃'၁၁"	၄'၀" မှ ၄'၅"	၄'၆" မှ ၄'၁၁"	၅'၀" မှ ၅'၅"	၅'၆" မှ ၅'၁၁"	၆'၀" မှ ၆'၅"	၆'၆" မှ ၆'၁၁"	၇'၀" မှ ၇'၅"	၈'၀" နှင့်အထက်	စုစု ပေါင်း
၁	၂	၃	၄	၅	၆	၇	၈	၉	၁၀	၁၁	၁၂	၁၃	၁၄	၁၅
လယ်စနီ	၃၃၅	၄၄	၂၇၇	၀	၀	၀	၀	၀	၀	၀	၀	၀	၀	၆၅၆
ဖောင်း		၄၉	၁၂၈			၁၂၀								၂၉၇
ဖောင်းပလေး/ ဇင်ပြေး	၁၃၆	၆၃	၀	၀	၁၅၈၀	၀	၁၀၄၈	၀	၁၆၀၅	၇၄၇	၀	၀	၄၃၀၈	၉၄၈၇
ထားဝယ်														
မှိုင်း					၁၄၂									၁၄၂
မြက်ယား/ မြယာ	၁၆၁	၀	၁၉၈	၀	၁၀၁	၀	၀	၀	၀	၀	၀	၀	၀	၄၆၀
သပွတ်ကြီး				၁၁၉										၁၁၉
သစ်ပုဂံ	၃၁၇	၁၂၃	၅၅၇	၁၅၀	၇၈၃	၀	၁၇၈၄	၅၁၆	၀	၀	၀	၀	၀	၄၂၃၀
မအူကတိုး/ မအူဝါ		၅၂									၃၇၆			၄၂၈
ကျွန်းဖို			၁၃၃		၁၁၃									၂၄၆
နကျယ်	၀	၂၈၀	၅၁၈	၃၇၁	၁၁၉	၀	၀	၀	၀	၀	၀	၀	၀	၁၂၈၈
ကြို့	၂၈၄	၀	၄၆၂	၅၆၆	၁၀၀၂	၈၄၉	၆၉၆	၂၉၆	၁၀၆၈	၀	၁၂၁၈	၁၄၄၇	၁၈၈၀	၉၇၇၈
ချေး	၃၃၀	၁၅၉	၀	၀	၂၈၈	၀	၂၄၈	၀	၀	၀	၀	၀	၀	၁၀၂၆

နောက်ဆက်တွဲ(ဃ)

ထုထည်ဇယား

ဇယား(၂ - ၃ - ၂ - ၁ - ၁ - ၁ - ၅)

၁။ ခုတ်ပတ် ၂၀၁၆ - ၂၀၁၇ မှ ၂၀၂၅-၂၆

၂။ အလုပ်တိုက်နယ် ထုတ်လုပ်ရေးအလုပ်တိုက်နယ်

၃။ ခုတ်စဉ် I

၄။ ဧရိယာစုစုပေါင်း ၁၉၁၇၈ ဧက (ပင်ရေ)

သစ်မျိုး အုပ်စု	၂'၀" မှ ၂'၅"	၂'၆" မှ ၂'၁၁"	၂'၀" မှ ၂'၅"	၃'၀" မှ ၃'၅"	၃'၆" မှ ၃'၁၁"	၄'၀" မှ ၄'၅"	၄'၆" မှ ၄'၁၁"	၅'၀" မှ ၅'၅"	၅'၆" မှ ၅'၁၁"	၆'၀" မှ ၆'၅"	၆'၆" မှ ၆'၁၁"	၇'၀" မှ ၇'၅"	၈'၀" နှင့်အထက်	စုစု ပေါင်း
၁	၂	၃	၄	၅	၆	၇	၈	၉	၁၀	၁၁	၁၂	၁၃	၁၄	၁၅
လျှော်/လျှော်အ	၂၃၃၃	၁၅၉၃	၂၀၉၁	၁၉၀၅	၄၁၆၆	၄၅၀	၂၃၄၁	၁၁၄၀	၃၃၄၈	၀	၅၈၁	၀	၀	၁၉၉၄၈
သခွတ်ဖို			၁၄၅	၁၉၂		၁၇၈	၂၄၄							၇၅၉
သံတော	၃၉၆	၆၅၉	၁၇၆၈	၉၀၁	၁၉၀၀	၁၆၇၆	၂၅၅၀	၉၆၉	၇၄၂	၀	၄၅၃	၂၆၈၇	၄၅၂၂	၁၉၂၂၃
သစ်ဆိမ့်	၀	၀	၀	၁၀၆	၃၄၇	၇၄၁	၉၈၂	၀	၈၆၆	၀	၁၅၉၀	၀	၀	၄၆၃၂
လိမ်	၁၁၃	၁၄၉	၀	၄၆၃	၄၄၁	၁၇၄	၂၃၉	၀	၁၀၁၁	၀	၀	၀	၀	၂၅၉၀
ဖက်လည်စင်း/ပုဇင်းညို	၀	၀	၀	၀	၀	၆၅၇	၀	၀	၀	၀	၀	၀	၃၃၃၁	၃၇၈၈
မယားနင်း	၂၄၉	၀	၀	၀	၀	၈၁၄	၀	၀	၀	၀	၀	၀	၀	၁၀၆၃
အခြား	၆၉	၄၂	၄၁၇	၈၆	၀	၁၆၃	၀	၂၅၆	၃၉၆	၀	၅၀၈	၀	၀	၁၉၃၇
အုပ်စု(၅) ပေါင်း	၉၄၂၁	၇၉၆၈	၁၂၉၄	၁၂၃၅၄	၂၂၇၇၂	၁၂၄၇၃	၁၆၉၂၁	၁၂၃၁၈	၁၄၅၇၀	၁၇၃၂	၆၆၇၁	၄၇၈၇	၁၈၅၀၇	၁၅၃၄၂၆
စုစုပေါင်း	၂၇၈၅၆	၂၀၀၇၇	၃၆၉၇၆	၂၈၃၆၃	၄၇၇၅၁	၃၇၃၂၆	၄၆၂၁၁	၂၁၆၄၃	၃၇၅၀၄	၄၇၅၄	၁၇၄၂၉	၁၇၇၁၃	၃၆၉၆၄	၃၄၇၈၂၁

ဇစ်မြစ်၊ ၂၀၁၅ ခုနှစ် သစ်တောသယံဇာတစာရင်းကောက်ကိန်းဂဏန်းများ။

ထုထည်ဇယား

၁။ ခုတ်ပတ် ၂၀၁၆-၂၀၁၇ မှ ၂၀၂၅-၂၆ ဇယား(၉-၁-၂-၁-၁-၁)

၂။ အလုပ်တိုက်နယ် ထုတ်လုပ်ရေးအလုပ်တိုက်နယ်

၃။ ခုတ်စဉ် II

၄။ ဧရိယာစုစုပေါင်း ၃၀၈၆၅ ဧက (ကုဗတန်)

သစ်မျိုး အုပ်စု	၂'၀" မှ ၂'၅"	၂'၆" မှ ၂'၁၁"	၂'၀" မှ ၂'၅"	၃'၀" မှ ၃'၅"	၃'၆" မှ ၃'၁၁"	၄'၀" မှ ၄'၅"	၄'၆" မှ ၄'၁၁"	၅'၀" မှ ၅'၅"	၅'၆" မှ ၅'၁၁"	၆'၀" မှ ၆'၅"	၆'၆" မှ ၆'၁၁"	၇'၀" မှ ၇'၅"	၈'၀" နှင့်အထက်	စုစုပေါင်း
၁	၂	၃	၄	၅	၆	၇	၈	၉	၁၀	၁၁	၁၂	၁၃	၁၄	၁၅
ကျွန်း	၃၄၉	၁၃၉၄	၃၃၀၈	၄၀၆၀	၅၉၈၉	၆၁၄၀	၆၈၃၉	၄၃၃၈	၄၃၆၅	၀	၁၇၇၀	၂၀၂၀	၄၆၀၂	၄၅၁၇၄
ကျွန်းပေါင်း	**၃၄၉**	**၁၃၉၄**	**၃၃၀၈**	**၄၀၆၀**	**၅၉၈၉**	**၆၁၄၀**	**၆၈၃၉**	**၄၃၃၈**	**၄၃၆၅**	**၀**	**၁၇၇၀**	**၂၀၂၀**	**၄၆၀၂**	**၄၅၁၇၄**
ပျဉ်းကတိုး	၁၇၆	၁၇၈၈	၃၁၁၉	၄၄၅၇	၆၉၈၂	၁၀၁၃၆	၈၁၀၄	၈၁၃၁	၆၀၈၃	၉၈၃	၂၂၇၈	၃၄၀၄	၃၃၆၁	၅၉၀၀၂
အုပ်စု(၁)ပေါင်း	**၁၇၆**	**၁၇၈၈**	**၃၁၁၉**	**၄၄၅၇**	**၆၉၈၂**	**၁၀၁၃၆**	**၈၁၀၄**	**၈၁၃၁**	**၆၀၈၃**	**၉၈၃**	**၂၂၇၈**	**၃၄၀၄**	**၃၃၆၁**	**၅၉၀၀၂**
နှော						၂၇၃								၂၇၃
သစ်မကျည်း					၂၅၀	၃၄၇					၇၆၆			၁၃၆၃
စစ်	၅၆၇	၂၉၄												၇၈၃
ယင်းမာ			၁၂၄		၃၀၄		၈၅၃	၅၄၇						၁၈၂၈
ရင်းထိုက်	၁၅၂	၂၂၄	၁၁၅	၇၅၆	၁၅၂၀	၁၅၆၃	၁၁၁၃	၁၄၄၆	၁၇၅၃	၀	၀	၀	၂၄၅၈	၁၁၁၀၀
ယမနေ	၁၂၁	၈၆		၂၀၂	၇၁၇	၁၈၀၉	၈၃၂	၅၂၄	၂၃၄၃		၁၃၇၀			၈၀၀၄
သင်းဝင်	၂၂၁	၈၁	၁၆၆၉	၁၄၁၀	၁၅၀၂	၃၁၃၆	၉၅၁	၁၂၁၂	၄၇၃	၀	၆၃၁	၁၄၃၄	၀	၁၂၇၂၀
ဘင်္ဂ	၃၁၀	၅၇၃	၈၂၃	၁၅၆၁	၁၉၂၈	၃၇၃၀	၂၃၅၂	၁၉၆၈	၆၃၀	၀	၆၆၆	၀	၀	၁၄၅၄၁
သတီ	၁၁၁	၂၆၆	၁၄၇	၁၈၃	၉၇၃	၁၅၅၆	၂၈၈၀	၂၄၁၂	၁၆၇၇	၁၀၂၆	၁၄၂၇	၁၅၇၀		၁၄၂၂၈
အုပ်စု(၂)ပေါင်း	**၁၄၈၂**	**၁၅၂၄**	**၂၈၇၈**	**၄၁၁၂**	**၇၁၉၄**	**၁၂၄၁၄**	**၈၉၈၁**	**၈၁၀၉**	**၆၈၇၆**	**၁၀၂၆**	**၄၈၆၀**	**၃၀၀၄**	**၂၄၅၈**	**၆၄၈၄၀**

ဇစ်မြစ်၊ ၂၀၁၅ ခုနှစ် သစ်တောသယံဇာတစာရင်းကောက်ကိန်းဂဏန်းများ။

ထုထည်ဇယား

၁။ ခုတ်ပတ် ၂၀၁၆-၂၀၁၇ မှ ၂၀၂၅-၂၆ ဇယား(၉-၁-၂-၁-၁-၁)

၂။ အလုပ်တိုက်နယ် ထုတ်လုပ်ရေးအလုပ်တိုက်နယ်

၃။ ခုတ်စဉ် II

၄။ ဧရိယာစုစုပေါင်း ၃၀၈၆၅ ဧက (ကုဗတန်)

သစ်မျိုး အုပ်စု	၂'-၀" မှ ၂'-၅"	၂'-၆" မှ ၂'-၁၁"	၂'-၀" မှ ၂'-၅"	၃'-၀" မှ ၃'-၅"	၃'-၆" မှ ၃'-၁၁"	၄'-၀" မှ ၄'-၅"	၄'-၆" မှ ၄'-၁၁"	၅'-၀" မှ ၅'-၅"	၅'-၆" မှ ၅'-၁၁"	၆'-၀" မှ ၆'-၅"	၆'-၆" မှ ၆'-၁၁"	၇'-၀" မှ ၇'-၅"	၈'-၀" နှင့်အထက်	စုစုပေါင်း
၁	၂	၃	၄	၅	၆	၇	၈	၉	၁၀	၁၁	၁၂	၁၃	၁၄	၁၅
ရုံး	၆၈	၃၄၆	၉၃၉	၆၇၅	၂၀၂၈	၂၇၂၈	၂၉၃၈	၂၉၂၀	၂၉၇၃		၆၆၆		၁၅၁၆	၁၇၇၉၇
သပြေ					၂၈၁									၂၈၁
ပျဉ်းမ	၅၈	၀	၉၀၆	၆၉၇	၁၇၄၄	၁၀၉၈	၆၇၄	၁၆၈၁	၉၈၇	၀	၁၁၇၀	၀	၀	၉၀၁၅
တောသရက်		၆၅						၈၃၂	၁၁၆၃		၇၂၈			၂၇၈၈
ဖန်ခါး	၅၃		၂၅၃	၆၉၄	၄၄၈	၂၉၃	၇၄၆	၄၆၀						၂၉၄၇
ထောက်ကြံ့		၂၂၄	၄၆၈	၁၇၀၃	၁၅၄၁	၃၈၈၇	၈၆၈၀	၉၈၂၀	၇၁၁၉	၂၀၃၈	၃၈၀၉	၂၇၅၀	၄၁၉၂	၄၆၂၃၁
အုပ်စု(၃)ပေါင်း	**၁၇၉**	**၆၃၅**	**၂၅၆၆**	**၃၇၆၉**	**၆၀၄၂**	**၈၀၀၆**	**၁၃၀၃၈**	**၁၅၇၁၃**	**၁၂၂၄၂**	**၂၀၃၈**	**၆၃၇၃**	**၂၇၅၀**	**၅၇၀၈**	**၇၉၀၅၉**
မအူလက်တန်ရှည်	၅၂၁	၁၇၄	၇၃၅	၇၆၄	၅၀၂	၂၁၆၈	၁၄၅၅	၆၃၄						၆၉၅၃
မျောက်ငို/ သစ်ကဗော်	၄၅၇	၁၅၀	၁၄၅	၂၃၃		၁၆၁၆	၁၈၄၆	၁၆၄၉	၂၄၂၉					၈၅၂၅
ချဉ်ယုတ်	၂၀၉	၁၉၆	၁၁၂၇	၁၀၀၀	၉၄၀	၁၀၀၈	၂၄၇၉	၂၄၇၉	၄၁၄၃	၀	၁၃၇၀	၀	၀	၁၄၉၅၁
နဘဲ	၇၃	၃၀၇	၄၈၇	၂၇၉	၁၂၀၇	၇၄၉	၂၆၆၉	၀	၃၃၁၄	၀	၀	၀	၁၆၂၉	၁၀၇၁၄
စောပြာ	၃၁										၆၇၆			၇၀၇
ဒီးဒူး/ဒီးဒုတ်	၅၃	၁၇၅	၃၃၅	၉၆	၆၄၆	၁၂၈၈	၃၈၁၅	၃၀၅၄	၄၇၂၁	၉၅၅	၂၇၇၉	၆၆၀၂	၈၃၆၃	၃၂၉၉၂
လက်ပံ													၁၄၂၁	၁၄၂၁
ဗွေး	၀	၅၀	၁၃၈	၀	၀	၁၀၄၇	၁၅၉၁	၅၂၄	၁၇၄၇	၀	၀	၀	၀	၅၀၉၇
ဘိုင်							၄၇၂							၄၇၂
ဝက်လျှော်	၁၈													၁၈
အုပ်စု(၄)ပေါင်း	**၁၃၆၂**	**၁၀၅၂**	**၂၉၆၇**	**၂၃၇၂**	**၃၂၉၅**	**၇၈၇၆**	**၁၄၃၂၇**	**၈၃၄၀**	**၁၆၃၅၄**	**၉၅၅**	**၄၈၂၅**	**၆၆၀၂**	**၁၁၄၁၃**	**၈၁၇၅၀**

ထုထည်ဇယား

၁။ ခုတ်ပတ် ၂၀၁၆-၂၀၁၇ မှ ၂၀၂၅-၂၆ ဇယား(၉-၁-၂-၁-၁-၁)

၂။ အလုပ်တိုက်နယ် ထုတ်လုပ်ရေးအလုပ်တိုက်နယ်

၃။ ခုတ်စဉ် II

၄။ ဧရိယာစုစုပေါင်း ၃၀၈၆၅ ဧက (ကုဗတန်)

သစ်မျိုး အုပ်စု	၂'-၀'' မှ ၂'-၅''	၂'-၆'' မှ ၂'-၁၁''	၂'-၀'' မှ ၂'-၅''	၃'-၀'' မှ ၃'-၅''	၃'-၆'' မှ ၃'-၁၁''	၄'-၀'' မှ ၄'-၅''	၄'-၆'' မှ ၄'-၁၁''	၅'-၀'' မှ ၅'-၅''	၅'-၆'' မှ ၅'-၁၁''	၆'-၀'' မှ ၆'-၆''	၆'-၆'' မှ ၆'-၁၁''	၇'-၀'' မှ ၇'-၅''	၇'-၆'' နှင့်အထက်	စုစု ပေါင်း
၁	၂	၃	၄	၅	၆	၇	၈	၉	၁၀	၁၁	၁၂	၁၃	၁၄	၁၅
ရှား	၃၁	၈၁	၁၀၉											၂၂၁
တောင်မဲအုပ်												၉၆၈		၉၆၈
မှျားဆိပ်							၃၆၄							၃၆၄
ဖလံ				၄၅၃			၃၁၈							၇၇၁
ဖက်ဝန်း	၆၆	၂၁၆				၃၉၉								၆၈၁
ဆိတ်ချေး					၃၇၀									၃၇၀
ဗန်ဘွေး		၅၇												၅၇
မှိုက်/တောင်သနပ်	၄၈	၈၈	၃၁၆	၃၇၉	၀	၅၆၄	၃၄၈	၀	၉၈၇	၀	၀	၀	၀	၂၇၃၀
သရင်းကြီး/ သက်ရင်းကြီး						၃၀၃								၃၀၃
သစ်ပုတ်	၉၃	၀	၅၃၉	၀	၁၂၃၀	၁၁၈၆	၉၄၅	၆၁၂	၀	၀	၀	၀	၀	၄၆၀၅
မဒမ/ဝမ်းပြောင်	၉၁	၉၂	၉၃	၉၄	၉၅	၉၆	၉၇	၉၈	၉၉	၁၀၀	၁၀၁	၁၀၂	၁၀၃	၁၀၄
သစ်ဆနွင်း/တပေါက်							၃၃၃							၃၃၃
ပုန်သင်မမျက်ခေါက်		၉၃												၉၃
ဇင်ပြွမ်း	၄၈	၁၄၃	၁၀၈	၁၆၉	၁၂၅	၈၀၄	၁၃၉၅	၇၉၂	၉၄၆	၀	၀	၀	၀	၄၅၃၀
လင်းယော		၈၈												၈၈
အောက်ချင်းစာ	၄၈	၉၄	၂၄၅	၁၉၄	၂၅၁	၀	၂၀၀၂	၁၂၇၆	၁၆၉၆	၀	၀	၀	၀	၅၈၀၆
သခွတ်	၃၃	၃၄	၃၅	၃၆	၃၇	၃၈	၃၉	၄၀	၄၁	၄၂	၄၃	၄၄	၄၅	၄၆
ထွနီ/စွနီ	၄၄		၁၂၂		၄၇၀	၆၈၈		၉၈၄						၂၃၀၈
ကသစ်	၆၃	၁၃၀	၀	၀	၂၇၆	၀	၀	၀	၀	၀	၀	၀	၀	၄၆၉

ဇစ်မြစ်၊ ၂၀၁၅ ခုနှစ် သစ်တောသယံဇာတစာရင်းကောက်ကိန်းဂဏန်းများ။

ထုထည်ဇယား

၁။ ခုတ်ပတ်	၂၀၁၆-၂၀၁၇ မှ ၂၀၂၅-၂၆	ဇယား(၉-၁-၂-၁-၁-၁)
၂။ အလုပ်တိုက်နယ်	ထုတ်လုပ်ရေးအလုပ်တိုက်နယ်	
၃။ ခုတ်စဉ်	II	
၄။ ဧရိယာစုစုပေါင်း	၃၀၈၆၅ ဧကေ	(ကုဗတန်)

သစ်မျိုး အုပ်စု	၂'၀" မှ ၂'၅"	၂'၆" မှ ၂'၁၁"	၂'၀" မှ ၂'၅"	၃'၀" မှ ၃'၅"	၃'၆" မှ ၃'၁၁"	၄'၀" မှ ၄'၅"	၄'၆" မှ ၄'၁၁"	၅'၀" မှ ၅'၅"	၅'၆" မှ ၅'၁၁"	၆'၀" မှ ၆'၅"	၆'၆" မှ ၆'၁၁"	၇'၀" မှ ၇'၅"	၈'၀" နှင့်အထက်	စုစု ပေါင်း
၁	၂	၃	၄	၅	၆	၇	၈	၉	၁၀	၁၁	၁၂	၁၃	၁၄	၁၅
ညောင်										၁၁၇၂		၁၀၄၆	၅၇၂၄	၇၉၄၂
သဖန်း/ရေသဖန်း	၄၁			၃၂၇	၁၁၀၀	၃၀၁						၇၆၄		၂၅၃၃
ခအောင်း					၁၉၃									၁၉၃
တောင်သလဲ				၃၀၀										၃၀၀
တရော်		၈၆	၅၅၆			၃၆၂								၁၀၀၄
ဖက်သန်း	၆၄	၀	၂၄၄	၄၃၅	၀	၂၈၂	၀	၀	၀	၀	၀	၀	၀	၁၀၂၅
သင်ဘန်း	၃၇													၃၇
မျောက်ချော	၁၅၁	၃၀၁	၄၄၀	၈၄၃	၃၄၇၃	၂၁၁၇	၂၆၉၅	၁၂၀၄	၆၈၁	၀	၀	၀	၀	၁၁၉၀၅
ခူသန်/ခူဆန်	၈၂				၅၈၂	၃၉၉	၁၀၀၁		၂၁၈၅					၄၂၄၉
ထီဘုတ်	၅၃	၀	၇၆	၀	၀	၀	၀	၀	၀	၀	၀	၀	၀	၁၂၉
ကုန်းပျဉ်းမ/ ပျဉ်းမရွက်ကြီး				၁၅၃	၇၂၈	၆၄၅	၇၉၈							၂၃၂၄
လယ်စ/လယ်စနီ				၃၇၀	၂၂၂	၂၇၁	၃၂၆		၅၄၂					၁၇၃၁
ဖောင်းပလေး/ ဇင်ပြေး/ဆင်နင်း	၁၅၆		၁၂၇	၆၀၆	၁၃၈၉	၇၁၆		၁၃၁၈	၆၈၁					၄၉၉၃
သရက်														
မလွှ	၀	၀	၆၁	၀	၂၀၂	၀	၀	၀	၀	၀	၀	၀	၀	၂၆၃
သပွတ်ကြီး			၁၁၅			၂၈၂	၃၄၈		၅၀၀					၁၂၄၅
သစ်ပုဂံ		၅၇	၉၇	၂၇၄		၂၀၂	၂၂၇	၂၃၆	၂၈၁					၁၃၇၄
သစ်ဖယောင်း					၂၉၇		၄၇၄							၇၇၁

ဇစ်မြစ်၊ ၂၀၁၅ ခုနှစ် သစ်တောသယံဇာတစာရင်းကောက်ကိန်းဂဏန်းများ။

ထုထည်ဇယား

၁။ ခုတ်ပတ် ၂၀၁၆-၂၀၁၇ မှ ၂၀၂၅-၂၆ ဇယား(၉-၁-၂-၁-၁-၁)

၂။ အလုပ်တိုက်နယ် ထုတ်လုပ်ရေးအလုပ်တိုက်နယ်

၃။ ခုတ်စဉ် II

၄။ ဧရိယာစုစုပေါင်း ၃၀၈၆၅ ဧက (ကုဗတန်)

သစ်မျိုး အုပ်စု	၂'၀" မှ ၂'၅"	၂'၆" မှ ၂'၁၁"	၂'၀" မှ ၂'၅"	၃'၀" မှ ၃'၅"	၃'၆" မှ ၃'၁၁"	၄'၀" မှ ၄'၅"	၄'၆" မှ ၄'၁၁"	၅'၀" မှ ၅'၅"	၅'၆" မှ ၅'၁၁"	၆'၀" မှ ၆'၅"	၆'၆" မှ ၆'၁၁"	၇'၀" မှ ၇'၅"	၈'၀" နှင့်အထက်	စုစုပေါင်း
၁	၂	၃	၄	၅	၆	၇	၈	၉	၁၀	၁၁	၁၂	၁၃	၁၄	၁၅
ကြောင်လျှာ			၁၂၂	၁၈၅										၃၀၇
မွတ္တားကြီး					၁၇၇									၁၇၇
ကျွန်းနလင်		၅၃			၂၇၆	၁၄၃၃								၁၇၆၂
ကျွန်းဖို						၂၆၅								၂၆၅
နကျယ်	၀	၀	၂၉၇	၀	၁၉၃	၀	၀	၀	၀	၀	၀	၀	၀	၄၉၀
ကြို့			၁၀၈	၁၆၉	၉၂၇	၅၆၄	၇၁၀	၈၅၆	၁၀၅၆		၅၅၆			၄၉၄၆
ချေး			၁၃၀	၁၈၃	၂၆၉									၅၈၂
ကတွတ်					၂၇၇	၃၆၆								၆၄၃
သစ်ချို			၂၂၄		၁၉၃									၄၁၇
လျှော်/လျှော်အ			၁၂၇	၂၁၃	၅၅၅	၃၆၆	၄၅၃	၆၃၄						၂၃၄၈
သခွတ်ဖို	၉၂		၅၁၈	၃၁၃	၁၁၃၈	၉၉၂	၂၁၀၈	၁၂၃၀	၁၀၄၀				၆၃၂၅	၁၃၇၅၆
သံတော	၂၅	၂၃၅	၂၀၆	၂၈၈	၉၃၉	၆၂၃	၂၀၂၁	၀	၆၁၂	၀	၀	၈၆၈	၀	၅၈၁၇
ခပေါင်း			၁၀၉		၁၉၃	၂၃၁								၅၃၃
သစ်ဆိမ့်			၁၀၅								၇၆၆			၈၇၁

ထုထည်ဇယား

၁။ ခုတ်ပတ် ၂၀၁၆-၂၀၁၇ မှ ၂၀၂၅-၂၆ ဇယား(၉-၁-၂-၁-၁-၁)

၂။ အလုပ်တိုက်နယ် ထုတ်လုပ်ရေးအလုပ်တိုက်နယ်

၃။ ခုတ်စဉ် **II**

၄။ ဧရိယာစုစုပေါင်း ၃၀၈၆၅ ဧက (ကုဗတန်)

သစ်မျိုး အုပ်စု	၂'၀" မှ ၂'၅"	၂'၆" မှ ၂'၁၁"	၂'၀" မှ ၂'၅"	၃'၀" မှ ၃'၅"	၃'၆" မှ ၃'၁၁"	၄'၀" မှ ၄'၅"	၄'၆" မှ ၄'၁၁"	၅'၀" မှ ၅'၅"	၅'၆" မှ ၅'၁၁"	၆'၀" မှ ၆'၅"	၆'၆" မှ ၆'၁၁"	၇'၀" မှ ၇'၅"	၈'၀" နှင့်အထက်	စုစု ပေါင်း
၁	၂	၃	၄	၅	၆	၇	၈	၉	၁၀	၁၁	၁၂	၁၃	၁၄	၁၅
လိမ်	၁၁၁	၅၃၇	၅၉၆	၉၇၈	၁၁၁၃	၈၃၅	၂၄၅၃	၁၆၃၂	၁၄၁၉		၅၅၆		၁၃၆၄	၁၁၅၉၄
ကြက်ရိုး	၉၆	၉၄	၁၂၂	၉၉	၂၃၂	၅၄၃	၀	၀	၅၄၂	၀	၀	၆၄၆	၀	၂၃၇၄
သစ်ဖြူ			၁၅၅		၂၆၉	၃၁၈		၄၆၀						၁၂၀၂
တောဆောင်တော်ကူး								၄၅၄						၄၅၄
မယားနင်း		၁၉၈	၂၅၂	၁၆၄	၄၇၀	၆၈၈	၈၀၃	၄၉၂						၃၀၆၇
အခြား				၄၅၄	၁၉၃	၁၀၄၀		၁၃၀၂						၂၉၈၉
အုပ်စု(၅)ပေါင်း	**၁၄၇၃**	**၂၆၇၇**	**၆၄၈၁**	**၇၆၇၉**	**၁၈၄၅၄**	**၁၇၉၁၉**	**၂၀၂၅၈**	**၁၃၆၂၀**	**၁၃၃၀၈**	**၁၃၁၄**	**၂၀၂၂**	**၄၄၃၈**	**၁၃၅၆၁**	**၁၂၁၅၈၆**
စုစုပေါင်း	**၅၀၂၁**	**၉၀၇၀**	**၂၂၃၁၉**	**၂၆၄၄၉**	**၄၇၉၅၆**	**၆၂၄၉၁**	**၇၁၅၄၇**	**၅၈၂၅၁**	**၅၉၂၂၈**	**၆၃၁၆**	**၂၂၁၂၈**	**၂၂၂၂၈**	**၄၁၁၀၃**	**၄၅၁၄၁၁**

ဇစ်မြစ်၊ ၂၀၁၅ ခုနှစ် သစ်တောသယံဇာတစာရင်းကောက်ကိန်းဂဏန်းများ။

နောက်ဆက်တွဲ(ဃ)

ထုထည်ဇယား

ဇယား(၉-၁-၂-၁-၁-၁)

၁။ ခုတ်ပတ် ၂၀၁၆-၂၀၁၇ မှ ၂၀၂၅-၂၆

၂။ အလုပ်တိုက်နယ် ထုတ်လုပ်ရေးအလုပ်တိုက်နယ်

၃။ ခုတ်စဉ် III

၄။ ဧရိယာစုစုပေါင်း ၁၁၀၇၇ ဧက

(ကုဗတန်)

သစ်မျိုး / အုပ်စု	၂'၀" မှ ၂'၅"	၂'၆" မှ ၂'၁၁"	၂'၀" မှ ၂'၅"	၃'၀" မှ ၃'၅"	၃'၆" မှ ၃'၁၁"	၄'၀" မှ ၄'၅"	၄'၆" မှ ၄'၁၁"	၅'၀" မှ ၅'၅"	၅'၆" မှ ၅'၁၁"	၆'၀" မှ ၆'၅"	၆'၆" မှ ၆'၁၁"	၇'၀" မှ ၇'၅"	၇'၆" နှင့်အထက်	စုစုပေါင်း
၁	၂	၃	၄	၅	၆	၇	၈	၉	၁၀	၁၁	၁၂	၁၃	၁၄	၁၅
ကျွန်း	၆၉	၂၇	၇၅	၇၄	၀	၀	၄၅	၀	၀	၀	၀	၀	၀	၂၉၁
ကျွန်းပေါင်း	**၆၉**	**၂၇**	**၇၅**	**၇၄**	**၀**	**၀**	**၄၅**	**၀**	**၀**	**၀**	**၀**	**၀**	**၀**	**၂၉၁**
ပျဉ်းကတိုး	၅၀	၀	၁၁	၁၀၄	၅၃	၀	၀	၀	၀	၀	၀	၀	၀	၂၁၈
တမလန်း	၄	၀	၀	၀	၀	၀	၀	၀	၀	၀	၀	၀	၀	၄
အင်ကြင်း	၀	၀	၀	၀	၀	၀	၀	၀	၀	၀	၀	၀	၁၁၁	၁၁၁
သစ်ယာ	၄	၁၁	၁၁	၂၈	၅၂	၃၀	၈၀	၅၀	၀	၀	၀	၀	၀	၂၆၆
အုပ်စု(၁)ပေါင်း	**၅၈**	**၁၁**	**၂၂**	**၁၃၂**	**၁၀၄**	**၃၀**	**၈၀**	**၅၀**	**၀**	**၀**	**၀**	**၀**	**၁၁၁**	**၅၉၉**
သစ်မကျည်း	၀	၇	၀	၅၄	၂	၀	၀	၀	၀	၀	၀	၀	၀	၆၃
ယင်းမာ	၀	၀	၀	၀	၀	၀	၀	၅၆	၀	၀	၀	၀	၀	၅၆
ရင်းထိုက်	၁၈	၆	၁၅	၆၀	၀	၂၀	၂၉	၀	၀	၀	၀	၀	၀	၁၄၉
ကညင်	၀	၀	၀	၀	၀	၀	၀	၄	၀	၀	၀	၀	၈	၁၇
ယမနေ	၀	၀	၀	၀	၀	၀	၀	၄	၀	၀	၀	၀	၈	၁၇
ဘင်္ဂ	၄၂	၅၂	၁၂၀	၁၉	၂၈	၀	၀	၀	၀	၀	၀	၀	၀	၂၆၂

နောက်ဆက်တွဲ(ဃ)

ထုထည်ဇယား

၁။ ခုတ်ပတ်	၂၀၁၆-၂၀၁၇ မှ ၂၀၂၅-၂၆	ဇယား(၉-၁-၂-၁-၁-၁)
၂။ အလုပ်တိုက်နယ်	ထုတ်လုပ်ရေးအလုပ်တိုက်နယ်	
၃။ ခုတ်စဉ်	**III**	
၄။ ဧရိယာစုစုပေါင်း	၁၁၀၇၇ ဧက	(ကုဗတန်)

သစ်မျိုး / အုပ်စု	၂'-၀" မှ ၂'-၅"	၂'-၆" မှ ၂'-၁၁"	၂'-၀" မှ ၂'-၅"	၃'-၀" မှ ၃'-၅"	၃'-၆" မှ ၃'-၁၁"	၄'-၀" မှ ၄'-၅"	၄'-၆" မှ ၄'-၁၁"	၅'-၀" မှ ၅'-၅"	၅'-၆" မှ ၅'-၁၁"	၆'-၀" မှ ၆'-၅"	၆'-၆" မှ ၆'-၁၁"	၇'-၀" မှ ၇'-၅"	၈'-၀" နှင့်အထက်	စုစုပေါင်း
၁	၂	၃	၄	၅	၆	၇	၈	၉	၁၀	၁၁	၁၂	၁၃	၁၄	၁၅
သတီ	၀	၁၁	၁၁	၅၆	၀	၀	၄၁	၀	၅၅	၀	၀	၀	၀	၁၇၃
သင်းဝင်	၅	၃၀	၃၄	၄၈	၀	၀	၁၀၅	၀	၀	၀	၀	၀	၀	၂၂၂
စစ်	၀	၀	၈	၀	၀	၀	၀	၀	၀	၀	၀	၀	၀	၈
ကုက္ကို	၀	၄	၀	၀	၀	၀	၀	၀	၀	၀	၀	၀	၀	၄
အုပ်စု(၂)ပေါင်း	**၆၅**	**၁၀၉**	**၁၈၉**	**၂၃၇**	**၃၀**	**၂၀**	**၁၇၅**	**၆၃**	**၅၅**	**၀**	**၀**	**၀**	**၁၆**	**၉၇၂**
ရုံး	၂၆	၃၂	၁၅	၅၅	၀	၀	၀	၀	၄	၀	၀	၀	၀	၁၃၂
ကောင်းမှူ	၀	၀	၀	၀	၃၂	၇၇	၀	၀	၀	၀	၀	၁၁၉	၀	၂၂၉
တောင်ပိန္နဲ/တောင်ပိန်း	၀	၀	၀	၀	၀	၀	၉၃	၀	၀	၀	၀	၀	၅၀၄	၅၉၇
ပျဉ်းမ	၅	၂၀	၂၂	၁၂	၀	၀	၀	၀	၀	၀	၀	၀	၀	၅၈
တောသရက်	၀	၀	၀	၅၁	၀	၀	၀	၀	၀	၀	၉၁	၀	၃၀၀	၄၄၂
ထောက်ကြံ့	၀	၃၁	၄၉	၆၉	၃၆၅	၇၁	၀	၁၆၆	၂၀၂	၂၄၂	၀	၀	၀	၁၄၇၉
တောင်သရက်	၂	၀	၀	၀	၀	၀	၀	၀	၁၂၉	၀	၀	၀	၀	၁၃၁
အုပ်စု(၃)ပေါင်း	**၃၃**	**၈၃**	**၈၆**	**၁၈၇**	**၃၉၇**	**၁၄၈**	**၉၃**	**၁၆၆**	**၃၃၅**	**၂၄၂**	**၉၁**	**၁၁၉**	**၈၀၄**	**၃၀၆၇**

ထုထည်ဇယား

၁။ ခုတ်ပတ် ၂၀၁၆-၂၀၁၇ မှ ၂၀၂၅-၂၆ ဇယား(၉-၁-၂-၁-၁-၁)

၂။ အလုပ်တိုက်နယ် ထုတ်လုပ်ရေးအလုပ်တိုက်နယ်

၃။ ခုတ်စဉ် III

၄။ ဧရိယာစုစုပေါင်း ၁၁၀၇၇ ဧက (ကုဗတန်)

သစ်မျိုး အုပ်စု	၂' ၀" မှ ၂' ၅"	၂'၆" မှ ၂'၁၁"	၂' ၀" မှ ၂' ၅"	၃' ၀" မှ ၃' ၅"	၃'၆" မှ ၃'၁၁"	၄' ၀" မှ ၄' ၅"	၄'၆" မှ ၄'၁၁"	၅' ၀" မှ ၅' ၅"	၅'၆" မှ ၅'၁၁"	၆' ၀" မှ ၆' ၅"	၆'၆" မှ ၆'၁၁"	၇' ၀" မှ ၇' ၅"	၈' ၀" နှင့်အထက်	စုစု ပေါင်း
၁	၂	၃	၄	၅	၆	၇	၈	၉	၁၀	၁၁	၁၂	၁၃	၁၄	၁၅
မျောက်ငို/ သစ်ကဗျော်	၀	၈	၁၁	၂၅	၂၉	၄၀	၀	၀	၀	၀	၀	၀	၄၄၆	၅၅၉
ချဉ်ယုတ်	၂၃	၆၁	၅၄	၇၃	၂၂၁	၁၂၉	၄၂	၁၀၀	၀	၀	၀	၀	၁၀၈	၈၁၂
နဘဲ	၁၅	၉	၆၈	၁၄၉	၁၁၄	၀	၃၇	၀	၀	၀	၉၄	၀	၀	၄၈၇
ဒီးဒူး/ဒီးဒုတ်	၁၇	၇၀	၇၄	၆၃	၁၀၀	၀	၂၄၀	၀	၀	၆၅	၂၃၈	၀	၁၄၈၀	၂၃၄၇
လက်ပံ	၀	၇	၃၂	၁၃	၂၂	၂၉	၀	၀	၅၃	၀	၀	၀	၀	၁၅၅
ထွေး	၁၇	၁၀၃	၁၀၅	၁၁၈	၄၁၂	၁၁၇	၂၃၆	၅၁	၀	၂၆၄	၀	၀	၀	၁၄၂၂
အုပ်စု(၄)ပေါင်း	**၇၂**	**၂၅၈**	**၃၄၅**	**၄၅၄**	**၈၉၇**	**၃၁၄**	**၅၅၆**	**၁၅၁**	**၅၃**	**၃၂၉**	**၃၃၃**	**၀**	**၂၀၃၄**	**၅၇၉၅**
ဖျောက်ဆိပ်	၀	၇	၀	၀	၀	၃၉	၀	၀	၀	၀	၀	၀	၀	၄၆
မျောက်ချော	၂၆	၁၅	၂၆	၁၁၈	၀	၀	၀	၀	၀	၀	၀	၀	၀	၂၂၇
လယ်စ/လယ်စနီ	၀	၀	၁၁၃	၀	၀	၀	၀	၀	၀	၀	၀	၀	၀	၃၄
တရော်	၄	၁၈	၁၀	၁၄	၀	၀	၀	၀	၀	၀	၀	၀	၀	၄၅
အုပ်စု(၅)ပေါင်း	**၃၀**	**၄၀**	**၁၄၉**	**၁၃၂**	**၀**	**၃၉**	**၀**	**၀**	**၀**	**၀**	**၀**	**၀**	**၀**	**၃၅၂**
စုစုပေါင်း	**၃၂၇**	**၅၂၉**	**၈၆၆**	**၁၂၁၆**	**၁၄၂၉**	**၅၅၁**	**၉၅၀**	**၄၃၀**	**၄၄၃**	**၅၇၀**	**၄၂၄**	**၁၁၉**	**၂၉၆၅**	**၁၁၀၇၇**

နောက်ဆက်တွဲ(င)

ကျွန်းသင်းသတ်/ ကျွန်းစိုရိုက်မှတ်ခြင်းအစီအစဉ်

အလုပ်တိုက်နယ် - ၁

ခုတ်စဉ် I (ကျွန်းစို)

စဉ်	အဆိုပြုနှစ်	အကွက်	ခုတ်ကွက် ဧရိယာ	ခန့်မှန်း တောထွက် (ပင်ရေ)	ရိုက်မှတ် သည့် ခုနှစ်	သင်းသတ်ပင်များ (ပင်ရေ)		ချန်ပင်များ (ပင်ရေ)	မှတ်ချက်
						တောထွက်လုံးပတ် အောက် ၁'	တောထွက်လုံးပတ် ၁ 'နှင့်အထက်	တောထွက်လုံးပတ် အောက် ၁'	
(၁)	(၂)	(၃)	(၄)	(၅)	(၆)	(၇)	(၈)	(၉)	(၁၀)
၁။	၂၀၁၆-၂၀၁၇	၄၉	၃၉၀						ကဒင်ဘီးလင်းကြိုးဝိုင်း
		၅၁	၄၂၁						ကဒင်ဘီးလင်းကြိုးဝိုင်း
		၅၈	၅၃၀						ကဒင်ဘီးလင်းကြိုးဝိုင်း
		၆၉	၅၅၇						ကဒင်ဘီးလင်းကြိုးဝိုင်း
		၇၂	၅၄၁						ကဒင်ဘီးလင်းကြိုးဝိုင်း
		၇၅	၇၅၄						ကဒင်ဘီးလင်းကြိုးဝိုင်း
		၁၀၀	၅၁၇						သုံးဆယ်ကြိုးဝိုင်း
		၁၀၁	၅၆၂						သုံးဆယ်ကြိုးဝိုင်း
		၁၀၂	၆၅၄						သုံးဆယ်ကြိုးဝိုင်း
		၁၀၆	၇၅၅						သုံးဆယ်ကြိုးဝိုင်း
		၁၀၈	၄၇၈						သုံးဆယ်ကြိုးဝိုင်း
		စုစုပေါင်း	**၆၁၅၉**						
၂။	၂၀၁၇-၂၀၁၈	၉၆	၇၈၇.၇၃၄						သုံးဆယ်ကြိုးဝိုင်း
		၁၀၇(A)	၃၀၇						သုံးဆယ်ကြိုးဝိုင်း
		၅၀	၃၅၅						ကဒင်ဘီးလင်းကြိုးဝိုင်း
		၅၁	၄၂၁						ကဒင်ဘီးလင်းကြိုးဝိုင်း
		စုစုပေါင်း	**၁၀၈၃**						

ဇစ်မြစ်၊ သာယာဝတီခရိုင်၊ သစ်တောဦးစီးဌာန။

နောက်ဆက်တွဲ(င)

ကျွန်းသင်းသတ်/ ကျွန်းစိုရိုက်မှတ်ခြင်းအစီအစဉ်

အလုပ်တိုက်နယ် - ၁
ခုတ်စဉ် I (ကျွန်းစို)

စဉ်	အဆိုပြုနှစ်	အကွက်အမှတ်	ခုတ်ကွက်ဧရိယာ	ခန့်မှန်းတောထွက် (ပင်ရေ)	ရိုက်မှတ်သည့်ခုနှစ်	သင်းသတ်ပင်များ(ပင်ရေ) တောထွက်လုံးပတ် အောက် ၁'	သင်းသတ်ပင်များ(ပင်ရေ) တောထွက်လုံးပတ် ၁ 'နှင့်အထက်	ချန်ပင်များ(ပင်ရေ) တောထွက်လုံးပတ် အောက် ၁'	မှတ်ချက်
(၁)	(၂)	(၃)	(၄)	(၅)	(၆)	(၇)	(၈)	(၉)	(၁၀)
၃။	၂၀၁၈-၂၀၁၉	၉၇	၈၅၃						သုံးဆယ်ကြိုးဝိုင်း
		၅၂	၅၁၀						ကဒင်ဘီးလင်းကြိုးဝိုင်း
		၅၃	၃၉၅						ကဒင်ဘီးလင်းကြိုးဝိုင်း
		စုစုပေါင်း	**၁၇၅၈**						
၄။	၂၀၁၉-၂၀၂၀	၉၉	၇၇၈						သုံးဆယ်ကြိုးဝိုင်း
		၁၀၇(B)	၄၀၀						သုံးဆယ်ကြိုးဝိုင်း
		၅၄	၃၇၈						ကဒင်ဘီးလင်းကြိုးဝိုင်း
		၅၃	၃၈၆						ကဒင်ဘီးလင်းကြိုးဝိုင်း
		စုစုပေါင်း	**၁၉၄၂**						
၅။	၂၀၂၀-၂၀၂၁	၁၀၀	၅၁၇						သုံးဆယ်ကြိုးဝိုင်း
		၁၀၉(A)	၈၂၃						သုံးဆယ်ကြိုးဝိုင်း
		၅၈	၅၃၀						ကဒင်ဘီးလင်းကြိုးဝိုင်း
		၅၉	၄၅၈						ကဒင်ဘီးလင်းကြိုးဝိုင်း
		စုစုပေါင်း	**၂၃၂၈**						
၆။	၂၀၂၁ - ၂၀၂၂	၁၀၁	၅၆၂						သုံးဆယ်ကြိုးဝိုင်း
		၁၀၆(A)	၄၀၀						သုံးဆယ်ကြိုးဝိုင်း
		၆၃	၅၂၁						ကဒင်ဘီးလင်းကြိုးဝိုင်း
		၆၁	၃၃၄						ကဒင်ဘီးလင်းကြိုးဝိုင်း
		စုစုပေါင်း	**၁၈၁၇**						

ဇစ်မြစ်၊ သာယာဝတီခရိုင်၊ သစ်တောဦးစီဌာန။

ကျွန်းသင်းသတ်/ ကျွန်းစိုရိုက်မှတ်ခြင်းအစီအစဉ်

အလုပ်တိုက်နယ် - ၁

ခုတ်စဉ် I (ကျွန်းစို) — နောက်ဆက်တွဲ(င)

စဉ်	အဆိုပြုနှစ်	အကွက်အမှတ်	ခုတ်ကွက်ဧရိယာ	ခန့်မှန်းတောထွက် (ပင်ရေ)	ရိုက်မှတ်သည့်ခုနှစ်	သင်းသတ်ပင်များ (ပင်ရေ)		ချန်ပင်များ (ပင်ရေ)	မှတ်ချက်
						တောထွက်လုံးပတ် အောက် ၁'	တောထွက်လုံးပတ် ၁ 'နှင့်အထက်	တောထွက်လုံးပတ် အောက် ၁'	
(၁)	(၂)	(၃)	(၄)	(၅)	(၆)	(၇)	(၈)	(၉)	(၁၀)
	၂၀၂၂-၂၀၂၃	၁၀၂	၆၅၄						သုံးဆယ်ကြိုးဝိုင်း
		၁၁၀	၄၄၂						သုံးဆယ်ကြိုးဝိုင်း
		၆၅	၄၀၂						ကဒင်ဘီးလင်းကြိုးဝိုင်း
		၆၉	၅၅၇						ကဒင်ဘီးလင်းကြိုးဝိုင်း
		စုစုပေါင်း	**၂၀၅၅**						
	၂၀၂၃-၂၀၂၄	၁၀၃	၆၈၆						သုံးဆယ်ကြိုးဝိုင်း
		၁၁၀	၅၀၀						သုံးဆယ်ကြိုးဝိုင်း
		၇၁	၄၂၂						ကဒင်ဘီးလင်းကြိုးဝိုင်း
		၇၂	၅၄၀						ကဒင်ဘီးလင်းကြိုးဝိုင်း
		စုစုပေါင်း	**၂၁၄၈**						
	၂၀၂၄-၂၀၂၅	၁၁၄	၄၆၁						သုံးဆယ်ကြိုးဝိုင်း
		၁၁၈	၄၇၈						သုံးဆယ်ကြိုးဝိုင်း
		၇၅	၃၅၄						ကဒင်ဘီးလင်းကြိုးဝိုင်း
		စုစုပေါင်း	**၁၂၉၃**						
	၂၀၂၅-၂၀၂၆	၁၀၅	၇၇၈						
		၁၀၆(B)	၃၅၅						
		၇၇	၆၄၈						
		စုစုပေါင်း	**၁၇၈၁**						

ကျွန်းသင်းသတ်/ ကျွန်းစိုရိုက်မှတ်ခြင်းအစီအစဉ်

အလုပ်တိုက်နယ် - ၁

ခုတ်စဉ် II (ကျွန်းစို)

စဉ်	အဆိုပြုနှစ်	အကွက်အမှတ်	ခုတ်ကွက်ဧရိယာ	ခန့်မှန်းတောထွက်(ပင်ရေ)	ရိုက်မှတ်သည့်ခုနှစ်	သင်းသတ်ပင်များ(ပင်ရေ)		ချန်ပင်များ(ပင်ရေ)	မှတ်ချက်
						တောထွက်လုံးပတ် အောက် ၁'	တောထွက်လုံးပတ် ၁ 'နှင့်အထက်	တောထွက်လုံးပတ် အောက် ၁'	
(၁)	(၂)	(၃)	(၄)	(၅)	(၆)	(၇)	(၈)	(၉)	(၁၀)
၁။	၂၀၁၆-၂၀၁၇	၁၀၇	၆၆၉						တောင်ညိုကြီးဝိုင်း
		၁၁၀	၁၂၂၃						တောင်ညိုကြီးဝိုင်း
		၁၀၈	၇၁၉						တောင်ညိုကြီးဝိုင်း
		၁၁၃	၆၁၂						တောင်ညိုကြီးဝိုင်း
		၄	၆၇၉						တောင်ညိုကြီးဝိုင်း
		၈	၇၀၈						တောင်ညိုကြီးဝိုင်း
		၉	၅၃၀						တောင်ညိုကြီးဝိုင်း
		၁၀	၅၂၁						တောင်ညိုကြီးဝိုင်း
		၁၂	၃၈၀						တောင်ညိုကြီးဝိုင်း
		၁၃	၉၈၇						တောင်ညိုကြီးဝိုင်း
		၁၄	၄၇၂						တောင်ညိုကြီးဝိုင်း
		၁၅	၈၈၉						တောင်ညိုကြီးဝိုင်း
		၁၆	၅၂၄						တောင်ညိုကြီးဝိုင်း
		၃၉	၅၇၂						တောင်ညိုကြီးဝိုင်း
		၄၀	၉၁၅						တောင်ညိုကြီးဝိုင်း
		၄၁	၇၃၈						တောင်ညိုကြီးဝိုင်း
		၄၂	၁၀၅၃						တောင်ညိုကြီးဝိုင်း

နောက်ဆက်တွဲ(င)

ကျွန်းသင်းသတ်/ ကျွန်းစိုရိုက်မှတ်ခြင်းအစီအစဉ်

အလုပ်တိုက်နယ် - ၁

ခုတ်စဉ် II (ကျွန်းစို)

စဉ်	အဆိုပြုနှစ်	အကွက် အမှတ်	ခုတ်ကွက် ဧရိယာ	ခန့်မှန်း တောထွက် (ပင်ရေ)	ရိုက်မှတ် သည့် ခုနှစ်	သင်းသတ်ပင်များ (ပင်ရေ)		ချန်ပင်များ (ပင်ရေ)	မှတ်ချက်
						တောထွက်လုံးပတ် အောက် ၁'	တောထွက်လုံးပတ် ၁ 'နှင့်အထက်	တောထွက်လုံးပတ် အောက် ၁'	
(၁)	(၂)	(၃)	(၄)	(၅)	(၆)	(၇)	(၈)	(၉)	(၁၀)
	၂၀၁၆-၂၀၁၇	၄၃	၇၂၇						တောင်ညိုကြိုးဝိုင်း
		၄၄	၇၄၆						တောင်ညိုကြိုးဝိုင်း
		၄၅	၆၀၈						တောင်ညိုကြိုးဝိုင်း
		၆၀	၆၅၈						တောင်ညိုကြိုးဝိုင်း
		၇၅	၆၇၈						တောင်ညိုကြိုးဝိုင်း
		၇၆	၁၁၄၆						တောင်ညိုကြိုးဝိုင်း
		၇၇	၇၉၁						တောင်ညိုကြိုးဝိုင်း
		၇၈	၆၈၉						တောင်ညိုကြိုးဝိုင်း
		၇၉	၇၃၇						တောင်ညိုကြိုးဝိုင်း
		၈၀	၁၀၉၈						တောင်ညိုကြိုးဝိုင်း
		၈၁	၉၆၂						တောင်ညိုကြိုးဝိုင်း
		၈၂	၁၂၉၃						တောင်ညိုကြိုးဝိုင်း
		၈၄	၁၂၀၅						တောင်ညိုကြိုးဝိုင်း
		၈၅	၉၀၇						တောင်ညိုကြိုးဝိုင်း
		၈၆	၉၀၄						တောင်ညိုကြိုးဝိုင်း
		၁၀၆	၉၂၇						တောင်ညိုကြိုးဝိုင်း

နောက်ဆက်တွဲ(င)

ကျွန်းသင်းသတ်/ ကျွန်းစိုရိုက်မှတ်ခြင်းအစီအစဉ်

အလုပ်တိုက်နယ် - ၁
ခုတ်စဉ် II (ကျွန်းစို)

စဉ်	အဆိုပြုနှစ်	အကွက် အမှတ်	ခုတ်ကွက် ဧရိယာ	ခန့်မှန်း တောထွက် (ပင်ရေ)	ရိုက်မှတ် သည့် ခုနှစ်	သင်းသတ်ပင်များ (ပင်ရေ)		ချန်ပင်များ (ပင်ရေ)	မှတ်ချက်
						တောထွက်လုံးပတ် အောက် ၁'	တောထွက်လုံးပတ် ၁ 'နှင့်အထက်	တောထွက်လုံးပတ် အောက် ၁'	
(၁)	(၂)	(၃)	(၄)	(၅)	(၆)	(၇)	(၈)	(၉)	(၁၀)
	၂၀၁၆-၂၀၁၇	၁၀၇	၆၆၉						တောင်ညိုကြိုးဝိုင်း
		၁၀၈	၇၁၉						တောင်ညိုကြိုးဝိုင်း
		၁၀၉	၇၅၂						တောင်ညိုကြိုးဝိုင်း
		၁၁၀	၁၂၂၃						တောင်ညိုကြိုးဝိုင်း
		၁၁၃	၄၈၂						တောင်ညိုကြိုးဝိုင်း
		၁၂၃	၅၅၉						တောင်ညိုကြိုးဝိုင်း
		၁၃၁	၁၀၁၉						တောင်ညိုကြိုးဝိုင်း
		၇၀	၈၀၃						တောင်ညိုကြိုးဝိုင်း
		၇၄	၈၅၂						တောင်ညိုကြိုးဝိုင်း
		စုစုပေါင်း	**၃၃၃၄၅**						
၂။	၂၀၁၇-၂၀၁၈	၄၂	၆၆၀.						တောင်ညိုကြိုးဝိုင်း
		၄၃	၇၂၇						တောင်ညိုကြိုးဝိုင်း
		၄၄	၇၄၆						တောင်ညိုကြိုးဝိုင်း
		၁၁	၇၃၉						တောင်ညိုကြိုးဝိုင်း
		စုစုပေါင်း	**၂၂၁၂**						
၃။	၂၀၁၈-၂၀၁၉	၄၅	၆၀၈						တောင်ညိုကြိုးဝိုင်း
		၆၀	၆၅၈						တောင်ညိုကြိုးဝိုင်း
		၇၅	၆၇၈						တောင်ညိုကြိုးဝိုင်း
		၁၂	၃၈၀						တောင်ညိုကြိုးဝိုင်း
		စုစုပေါင်း	**၂၃၂၄**						

နောက်ဆက်တွဲ(င)

ကျွန်းသင်းသတ်/ ကျွန်းစိုရိုက်မှတ်ခြင်းအစီအစဉ်

အလုပ်တိုက်နယ် - ၁

ခုတ်စဉ် II (ကျွန်းစို)

စဉ်	အဆိုပြုနှစ်	အကွက် အမှတ်	ခုတ်ကွက် ဧရိယာ	ခန့်မှန်း တောထွက် (ပင်ရေ)	ရိုက်မှတ် သည့် ခုနှစ်	သင်းသတ်ပင်များ (ပင်ရေ) တောထွက်လုံးပတ် အောက် ၁'	သင်းသတ်ပင်များ (ပင်ရေ) တောထွက်လုံးပတ် ၁ 'နှင့်အထက်	ချန်ပင်များ (ပင်ရေ) တောထွက်လုံးပတ် အောက် ၁'	မှတ်ချက်
(၁)	(၂)	(၃)	(၄)	(၅)	(၆)	(၇)	(၈)	(၉)	(၁၀)
၄။	၂၀၁၉-၂၀၂၀	၇၆	၁၁၁၆						တောင်ညိုကြိုးဝိုင်း
		၇၇	၇၉၁						တောင်ညိုကြိုးဝိုင်း
		၇၈	၅၈၉						တောင်ညိုကြိုးဝိုင်း
		၁၃	၉၈၇						တောင်ညိုကြိုးဝိုင်း
		စုစုပေါင်း	**၃၄၈၃**						
၅။	၂၀၂၀-၂၀၂၁	၇၉	၇၃၇						တောင်ညိုကြိုးဝိုင်း
		၈၀(A)	၆၉၈						တောင်ညိုကြိုးဝိုင်း
		၈၁	၉၆၂						တောင်ညိုကြိုးဝိုင်း
		၁၄	၄၇၂						တောင်ညိုကြိုးဝိုင်း
		စုစုပေါင်း	**၂၈၆၉**						
၆။	၂၀၂၁ - ၂၀၂၂	၈၂	၈၆၈						တောင်ညိုကြိုးဝိုင်း
		၈၄	၄၅၂						တောင်ညိုကြိုးဝိုင်း
		၈၅	၈၂၇						တောင်ညိုကြိုးဝိုင်း
		၁၅	၈၈၉						တောင်ညိုကြိုးဝိုင်း
		စုစုပေါင်း	**၃၀၃၆**						
	၂၀၂၂-၂၀၂၃	၈၆	၈၆၉						တောင်ညိုကြိုးဝိုင်း
		၁၀၆	၆၂၇						တောင်ညိုကြိုးဝိုင်း
		၁၀၇	၆၆၉						တောင်ညိုကြိုးဝိုင်း
		၁၆	၅၂၄						တောင်ညိုကြိုးဝိုင်း
		စုစုပေါင်း	**၂၆၈၉**						

ကျွန်းသင်းသတ်/ ကျွန်းစိုရိုက်မှတ်ခြင်းအစီအစဉ်

အလုပ်တိုက်နယ် - ၁

ခုတ်စဉ် II (ကျွန်းစို) နောက်ဆက်တွဲ(င)

စဉ်	အဆိုပြုနှစ်	အကွက်အမှတ်	ခုတ်ကွက်ဧရိယာ	ခန့်မှန်းတောထွက် (ပင်ရေ)	ရိုက်မှတ်သည့်ခုနှစ်	သင်းသတ်ပင်များ (ပင်ရေ)		ချန်ပင်များ (ပင်ရေ)	မှတ်ချက်
						တောထွက်လုံးပတ် အောက် ၁'	တောထွက်လုံးပတ် ၁ 'နှင့်အထက်	တောထွက်လုံးပတ် အောက် ၁'	
(၁)	(၂)	(၃)	(၄)	(၅)	(၆)	(၇)	(၈)	(၉)	(၁၀)
	၂၀၂၃-၂၀၂၄	၁၀၈	၇၁၉						တောင်ညိုကြိုးဝိုင်း
		၁၀၉	၇၅၂						တောင်ညိုကြိုးဝိုင်း
		၁၁၀	၁၂၂၃						တောင်ညိုကြိုးဝိုင်း
		၇၀	၉၈၀						တောင်ညိုကြိုးဝိုင်း
		စုစုပေါင်း	**၃၆၇၄**						
	၂၀၂၄-၂၀၂၅	၁၁၃	၆၁၂						တောင်ညိုကြိုးဝိုင်း
		၁၂၃	၅၁၉						တောင်ညိုကြိုးဝိုင်း
		၁၃၁	၁၀၁၉						တောင်ညိုကြိုးဝိုင်း
		၇၄	၅၈၄.၆						တောင်ညိုကြိုးဝိုင်း
		စုစုပေါင်း	**၂၇၃၄.၆**						
	၂၀၂၅-၂၀၂၆	၄	၆၇၉						တောင်ညိုကြိုးဝိုင်း
		၈	၇၀၈						တောင်ညိုကြိုးဝိုင်း
		၉	၅၃၀						တောင်ညိုကြိုးဝိုင်း
		၈၀(B)	၄၀၀						တောင်ညိုကြိုးဝိုင်း
		စုစုပေါင်း	**၂၃၁၇**						

ဇစ်မြစ်၊ သာယာဝတီခရိုင်၊ သစ်တောဦးစီးဌာန။

နောက်ဆက်တွဲ(စ)

ပင်ကြပ်နှုတ်ခြင်းအစီအစဉ်

ခုတ်စဉ် I ကျွန်း

တည်ထောင်ခုနှစ်	စိုက်ခင်းအမျိုးအစား	ကြိုးဝိုင်း/ကြိုးပြင်ကာကွယ်တော/ကြိုးပြင်တော	အကွက်ခုတ်ကွက်အမှတ်	စိုက်ခင်းအမှတ်	သစ်မျိုး	(Eff:) ဧရိယာ (ဧက)	မူလပန္နက်အကွာအဝေး	ဒေသအညွှန်း/ဒေသအတန်းအစား	ပင်ကြပ်နှုတ်ပြီးအကြိမ်	ပင်ကြပ်နှုတ်ရန်ကျရောက်သည့်အချိန်	ဆောင်ရွက်သည့်နှစ်	အမြင့်ဆုံးအပင်များ၏ပျမ်းမျှအမြင့် (ပေ)	ချန်ပင်		ခုတ်လှဲ		သင်းသတ်	
													ပင်ရေ	ပျမ်းမျှလုံးပတ်	ပင်ရေ	ပျမ်းမျှလုံးပတ်	ပင်ရေ	ပျမ်းမျှလုံးပတ်
(၁)	(၂)	(၃)	(၄)	(၅)	(၆)	(၇)	(၈)	(၉)	(၁၀)	(၁၁)	(၁၂)	(၁၃)	(၁၄)	(၁၅)	(၁၆)	(၁၇)	(၁၈)	(၁၉)
၁၉၉၁	စီးပွားရေး(ကျွန်း)	သုံးဆယ်	၅၂	၁/၉၁	ကျွန်း	၂၅	၈½X၈½	၂/၃	၁	၂၀၁၆-၁၇								
၁၉၉၁	စီးပွားရေး(ကျွန်း)	သုံးဆယ်	၆၀	၂/၉၁	ကျွန်း	၁၀	၈½X၈½	၂/၃	၁	၂၀၁၆-၁၇								
၁၉၉၁	စီးပွားရေး(ကျွန်း)	ညောင်ပင်ဇင်း	၅၁	၃/၉၁	ကျွန်း	၆၅	၈½X၈½	၂/၃	၁	၂၀၁၆-၁၇								
၁၉၉၁	စီးပွားရေး(ကျွန်း)	ညောင်ပင်ဇင်း	၅၂ ၊၅၅၊ ၅၉	၄/၉၁	ကျွန်း	၁၇၀	၈½X၈½	၂/၃	၁	၂၀၁၆-၁၇								
၁၉၉၁	စီးပွားရေး(ကျွန်း)	ကုံးဘီးလင်း	၉၊၁၂	၅/၉၁	ကျွန်း	၁၀၀	၈½X၈½	၂/၃	၁	၂၀၁၆-၁၇								
၁၉၉၁	စီးပွားရေး(ကျွန်း)	မုက္ခာ	၃၂၊၃၃	၁/၉၁	ကျွန်း	၃၀	၈½X၈½	၂/၃	၁	၂၀၁၆-၁၇								
၁၉၉၁	စီးပွားရေး(ကျွန်း)	ဂမုန်း	၆၂ ၊၆၈	၂/၉၁	ကျွန်း	၃၀	၈½X၈½	၂/၃	၁	၂၀၁၆-၁၇								
၁၉၉၁	စီးပွားရေး(ကျွန်း)	ဂမုန်း	၆၈ ၊၆၉	၃/၉၁	ကျွန်း	၅၀	၈½X၈½	၂/၃	၁	၂၀၁၆-၁၇								
၁၉၉၁	စီးပွားရေး(ကျွန်း)	ဂမုန်း	၁၀၃	၄/၉၁	ကျွန်း	၅၀	၈½X၈½	၂/၃	၁	၂၀၁၆-၁၇								
၁၉၉၁	စီးပွားရေး(ကျွန်း)	ဘော်ဘင်	၁	၃/၉၁	ကျွန်း	၁၀၀	၈½X၈½	၂/၃	၁	၂၀၁၆-၁၇								
၁၉၉၁	စီးပွားရေး(ကျွန်း)	ဂမုန်း	၁၀၆	၄/၉၁	ကျွန်း	၄၅	၈½X၈½	၂/၃	၁	၂၀၁၆-၁၇								
၁၉၉၁	စီးပွားရေး(ကျွန်း)	ဘော်ဘင်	၉၈၊၉၉	၅/၉၁	ကျွန်း	၇	၈½X၈½	၂/၃	၁	၂၀၁၆-၁၇								
၂၀၀၁	စီးပွားရေး(ကျွန်း)	ဂမုန်း	၇၁	၁/၀၁	ကျွန်း	၅၄၄	၉ X ၉	၂/၃	၁	၂၀၁၆-၁၇								
၂၀၀၁	စီးပွားရေး(ကျွန်း)	ဂမုန်း	၇၄	၂/၀၁	ကျွန်း	၂၅၆	၉ X ၉	၂/၃	၁	၂၀၁၆-၁၇								
၂၀၀၁	စီးပွားရေး(ကျွန်း)	ဂမုန်း	၂ ၊ ၄	၃/၀၁	ကျွန်း	၂၀၀	၉ X ၉	၂/၃	၁	၂၀၁၆-၁၇								
၂၀၁၁	စီးပွားရေး(ကျွန်း)	သုံးဆယ်	၅၈	၁/၁၁	ကျွန်း	၁၀၀	၉ X ၉	၂/၃	၁	၂၀၁၆-၁၇								
၂၀၁၁	စီးပွားရေး(ကျွန်း)	မုက္ခာ	၂၃	၁/၁၁	ကျွန်း	၂၀၀	၉ X ၉	၂/၃	၁	၂၀၁၆-၁၇								

နောက်ဆက်တွဲ(စ)

ပင်ကြပ်နှုတ်ခြင်းအစီအစဉ်

ခုတ်စဉ် I ကျွန်း

တည်ထောင်ခုနှစ်	စိုက်ခင်းအမျိုးအစား	ကြိုးဝိုင်း/ကြိုးပြင်ကာကွယ်တော/ကြိုးပြင်တော	အကွက်ခုတ်ကွက်အမှတ်	စိုက်ခင်းအမှတ်	သစ်မျိုး	(Eff:) ဧရိယာ (ဧက)	မူလပန္နက်အကွာအဝေး	ဒေသအညွှန်း/ဒေသအတန်းအစား	ပင်ကြပ်နှုတ်ပြီးအကြိမ်	ပင်ကြပ်နှုတ်ရန်ကျရောက်သည့်အချိန်	ဆောင်ရွက်သည့်နှစ်	အမြင့်ဆုံးအပင်များ၏ပျမ်းမျှအမြင့် (ပေ)	ချန်ပင် ပင်ရေ	ချန်ပင် ပျမ်းမျှလုံးပတ်	ခုတ်လှဲ ပင်ရေ	ခုတ်လှဲ ပျမ်းမျှလုံးပတ်	သင်းသတ် ပင်ရေ	သင်းသတ် ပျမ်းမျှလုံးပတ်
(၁)	(၂)	(၃)	(၄)	(၅)	(၆)	(၇)	(၈)	(၉)	(၁၀)	(၁၁)	(၁၂)	(၁၃)	(၁၄)	(၁၅)	(၁၆)	(၁၇)	(၁၈)	(၁၉)
၂၀၁၁	စီးပွားရေး(ကျွန်း)	မင်းလှ	၁၆၊ ၂၀	၁/၁၁	ကျွန်း	၂၀၀	၉ X ၉	၂/၃	၁	၂၀၁၆-၁၇								
၂၀၁၁	စီးပွားရေး(ကျွန်း)	ဂမုန်း	၂၂	၁/၁၁	ကျွန်း	၂၀၀	၉ X ၉	၂/၃	၀	၂၀၁၆-၁၇								
၂၀၁၁	စီးပွားရေး(ကျွန်း)	ဂမုန်း	၅၉	၂/၁၁	ကျွန်း	၂၀၀	၉ X ၉	၂/၃	၀	၂၀၁၆-၁၇								
၂၀၁၁	စီးပွားရေး(ကျွန်း)	ဂမုန်း	၂၈၊ ၃၀	၃/၁၁	ကျွန်း	၂၀၀	၉ X ၉	၂/၃	၀	၂၀၁၆-၁၇								
၂၀၁၁	စီးပွားရေး(ကျွန်း)	ဂမုန်း	၉၂၊ ၉၃	၁/၁၁	ကျွန်း	၄၀၀	၉ X ၉	၂/၃	၀	၂၀၁၆-၁၇								
၂၀၁၁	စီးပွားရေး(ကျွန်း)	ဘော်ဘင်	၂၄	၂/၁၁	ကျွန်း	၂၀၀	၉ X ၉	၂/၃	၀	၂၀၁၆-၁၇								
၂၀၁၁	စီးပွားရေး(ကျွန်း)	ဘော်ဘင်	၄၉	၁/၁၁	ကျွန်း	၁၅၀	၉ X ၉	၂/၃	၀	၂၀၁၆-၁၇								
၂၀၁၁	စီးပွားရေး(ကျွန်း)	ဘော်ဘင်	၅၄၊ ၅၇	၂/၁၁	ကျွန်း	၁၅၀	၉ X ၉	၂/၃	၀	၂၀၁၆-၁၇								
၂၀၁၁	စီးပွားရေး(ကျွန်း)	ဘော်ဘင်	၆၉၊ ၇၀	၃/၁၁	ကျွန်း	၁၅၀	၉ X ၉	၂/၃	၀	၂၀၁၆-၁၇								
၂၀၁၁	စီးပွားရေး(ကျွန်း)	တောင်ညို	၂၃၊ ၂၄	၄/၁၁	ကျွန်း	၁၅၀	၉ X ၉	၂/၃	၀	၂၀၁၆-၁၇								
	၂၀၁၆-၂၀၁၇ ပေါင်း					၃၅၇၂		၂/၃										
၁၉၉၂	စီးပွားရေး(ကျွန်း)	သုံးဆယ်	၆၁	၁/၉၂	ကျွန်း	၁၂	၈½X၈½	၂/၃	၁	၂၀၁၇-၁၈								
၁၉၉၂	စီးပွားရေး(ကျွန်း)	ကြေးနီချောင်း	၈၇ -၉၀	၁/၉၂	ကျွန်း	၄၅၀	၈½X၈½	၂/၃	၁	၂၀၁၇-၁၈								
၁၉၉၂	စီးပွားရေး(ကျွန်း)	ညောင်ပင်ဇင်း	၅၇	၂/၉၂	ကျွန်း	၃၀၀	၈½X၈½	၂/၃	၁	၂၀၁၇-၁၈								
၁၉၉၂	စီးပွားရေး(ကျွန်း)	ကုံးဘီးလင်း	၂၀၊ ၂၁	၃/၉၂	ကျွန်း	၁၂၀	၈½X၈½	၂/၃	၁	၂၀၁၇-၁၈								
၁၉၉၂	စီးပွားရေး(ကျွန်း)	မုက္ခာ	၃၄၊၃၅	၁/၉၂	ကျွန်း	၅၀	၈½X၈½	၂/၃	၁	၂၀၁၇-၁၈								

ဇစ်မြစ်၊ သာယာဝတီခရိုင်၊ သစ်တောဦးစီဌာန။

နောက်ဆက်တွဲ(စ)

ပင်ကြပ်နှုတ်ခြင်းအစီအစဉ်

ခုတ်စဉ် I ကျွန်း

တည်ထောင်ခုနှစ်	စိုက်ခင်းအမျိုးအစား	ကြိုးဝိုင်း/ကြိုးပြင်ကာကွယ်တော/ကြိုးပြင်တော	အကွက်ခုတ်ကွက်အမှတ်	စိုက်ခင်းအမှတ်	သစ်မျိုး	(Eff:) ဧရိယာ (ဧက)	မူလပန္နက်အကွာအဝေး	ဒေသအညွှန်း/ဒေသအတန်းအစား	ပင်ကြပ်နှုတ်ပြီးအကြိမ်	ပင်ကြပ်နှုတ်ရန်ကျရောက်သည့်အချိန်	ဆောင်ရွက်သည့်နှစ်	အမြင့်ဆုံးအပင်များ၏ပျမ်းမျှအမြင့် (ပေ)	ချန်ပင် ပင်ရေ	ချန်ပင် ပျမ်းမျှလုံးပတ်	ခုတ်လှဲ ပင်ရေ	ခုတ်လှဲ ပျမ်းမျှလုံးပတ်	သင်းသတ် ပင်ရေ	သင်းသတ် ပျမ်းမျှလုံးပတ်
(၁)	(၂)	(၃)	(၄)	(၅)	(၆)	(၇)	(၈)	(၉)	(၁၀)	(၁၁)	(၁၂)	(၁၃)	(၁၄)	(၁၅)	(၁၆)	(၁၇)	(၁၈)	(၁၉)
၁၉၉၂	စီးပွားရေး(ကျွန်း)	ဂမုန်း	၁၀၈	၁/၉၂	ကျွန်း	၃၀	၈½X၈½	၂/၃	၁	၂၀၁၇-၁၈								
၁၉၉၂	စီးပွားရေး(ကျွန်း)	ဂမုန်း	၇၂ ၊၇၃၊၈၀	၂/၉၂	ကျွန်း	၂၀၀	၈½X၈½	၂/၃	၁	၂၀၁၇-၁၈								
၁၉၉၂	စီးပွားရေး(ကျွန်း)	ဂမုန်း	၄	၃/၉၂	ကျွန်း	၅၀	၈½X၈½	၂/၃	၁	၂၀၁၇-၁၈								
၁၉၉၂	စီးပွားရေး(ကျွန်း)	ဘော်ဘင်	၁၇	၂/၉၂	ကျွန်း	၇၄	၈½X၈½	၂/၃	၁	၂၀၁၇-၁၈								
၁၉၉၂	စီးပွားရေး(ကျွန်း)	ဘော်ဘင်	၁	၃/၉၂	ကျွန်း	၂၄	၈½X၈½	၂/၃	၁	၂၀၁၇-၁၈								
၁၉၉၂	စီးပွားရေး(ကျွန်း)	ဂမုန်း	၁၀၂	၄/၉၂	ကျွန်း	၄၅	၈½X၈½	၂/၃	၁	၂၀၁၇-၁၈								
၁၉၉၂	စီးပွားရေး(ကျွန်း)	ဂမုန်း	၁၀၆	၅/၉၂	ကျွန်း	၁၂၀	၈½X၈½	၂/၃	၁	၂၀၁၇-၁၈								
၁၉၉၂	စီးပွားရေး(ကျွန်း)	တောင်ညို	၄၈၊၄၉	၁/၉၂	ကျွန်း	၁၈	၈½X၈½	၂/၃	၁	၂၀၁၇-၁၈								
၂၀၀၂	စီးပွားရေး(ကျွန်း)	ဂမုန်း	၇၅	၁/၂၀၀၂	ကျွန်း	၄၀၀	၈½X၈½	၂/၃	၁	၂၀၁၇-၁၈								
၂၀၀၂	စီးပွားရေး(ကျွန်း)	ဂမုန်း	၇၈	၂/၂၀၀၂	ကျွန်း	၄၀၀	၈½X၈½	၂/၃	၁	၂၀၁၇-၁၈								
၂၀၀၂	စီးပွားရေး(ကျွန်း)	ဂမုန်း	၇၈	၃/၂၀၀၂	ကျွန်း	၂၀၀	၈½X၈½	၂/၃	၁	၂၀၁၇-၁၈								
၂၀၀၂	စီးပွားရေး(ကျွန်း)	ဘော်ဘင်	၇၈၊၇၉၊၈၂	၁/၂၀၀၂	ကျွန်း	၁၅၀၀	၈½X၈½	၂/၃	၁	၂၀၁၇-၁၈								
၂၀၁၂	စီးပွားရေး(ကျွန်း)	ဂမုန်း	၉၀၊ ၉၂	၁/၁၂	ကျွန်း	၂၀၀	၉ X ၉	၂/၃	၁	၂၀၁၇-၁၈								
၂၀၁၂	စီးပွားရေး(ကျွန်း)	ဂမုန်း	၉၈	၂/၁၂	ကျွန်း	၃၀၀	၉ X ၉	၂/၃	၁	၂၀၁၇-၁၈								
၂၀၁၂	စီးပွားရေး(ကျွန်း)	ဘော်ဘင်	၅၁၊ ၅၃	၁/၁၂	ကျွန်း	၁၀၀	၉ X ၉	၂/၃	၁	၂၀၁၇-၁၈								
၂၀၁၂	စီးပွားရေး(ကျွန်း)	ဘော်ဘင်	၇၃၊ ၇၄	၂/၁၂	ကျွန်း	၂၀၀	၉ X ၉	၂/၃	၁	၂၀၁၇-၁၈								
၂၀၁၂	စီးပွားရေး(ကျွန်း)	တောင်ညို	၃၄၊ ၃၅	၃/၁၂	ကျွန်း	၂၀၀	၉ X ၉	၂/၃	၁	၂၀၁၇-၁၈								
	၂၀၁၇ -၂၀၁၈ ပေါင်း					၄၉၃၃												

နောက်ဆက်တွဲ(စ)

ပင်ကြပ်နှုတ်ခြင်းအစီအစဉ်

ခုတ်စဉ် I ကျွန်း

တည်ထောင်ခုနှစ်	စိုက်ခင်းအမျိုးအစား	ကြိုးဝိုင်း/ကြိုးပြင်ကာကွယ်တော/ကြိုးပြင်တော	အကွက်ခုတ်ကွက်အမှတ်	စိုက်ခင်းအမှတ်	သစ်မျိုး	(Eff:) ဧရိယာ (ဧက)	မူလပန္နက်အကွာအဝေး	ဒေသအညွှန်း/ဒေသအတန်းအစား	ပင်ကြပ်နှုတ်ပြီးအကြိမ်	ပင်ကြပ်နှုတ်ရန်ကျရောက်သည့်အချိန်	ဆောင်ရွက်သည့်နှစ်	အမြင့်ဆုံးအပင်များ၏ပျမ်းမျှအမြင့် (ပေ)	ချန်ပင် ပင်ရေ	ချန်ပင် ပျမ်းမျှလုံးပတ်	ခုတ်လှဲ ပင်ရေ	ခုတ်လှဲ ပျမ်းမျှလုံးပတ်	သင်းသတ် ပင်ရေ	သင်းသတ် ပျမ်းမျှလုံးပတ်
(၁)	(၂)	(၃)	(၄)	(၅)	(၆)	(၇)	(၈)	(၉)	(၁၀)	(၁၁)	(၁၂)	(၁၃)	(၁၄)	(၁၅)	(၁၆)	(၁၇)	(၁၈)	(၁၉)
၁၉၉၃	စီးပွားရေး(ကျွန်း)	သုံးဆယ်	၆၂	၁/၉၃	ကျွန်း	၁၃	၈½X၈½	၂/၃	၁	၂၀၁၈-၁၉								
၁၉၉၃	စီးပွားရေး(ကျွန်း)	သုံးဆယ်	၆၁	၂/၉၃	ကျွန်း	၈	၈½X၈½	၂/၃	၁	၂၀၁၈-၁၉								
၁၉၉၃	စီးပွားရေး(ကျွန်း)	ကြေးနီချောင်း	၉၁-၉၃	၁/၉၃	ကျွန်း	၃၅၀	၈½X၈½	၂/၃	၁	၂၀၁၈-၁၉								
၁၉၉၃	စီးပွားရေး(ကျွန်း)	ညောင်ပင်ဇင်း	၄၀၊ ၄၇	၂/၉၃	ကျွန်း	၁၀၅	၈½X၈½	၂/၃	၁	၂၀၁၈-၁၉								
၁၉၉၃	စီးပွားရေး(ကျွန်း)	ကုံးဘီးလင်း	၂၂	၃/၉၃	ကျွန်း	၂၅	၈½X၈½	၂/၃	၁	၂၀၁၈-၁၉								
၁၉၉၃	စီးပွားရေး(ကျွန်း)	မုက္ခာ	၃၂၊၃၃	၁/၉၃	ကျွန်း	၁၀၀	၈½X၈½	၂/၃	၁	၂၀၁၈-၁၉								
၁၉၉၃	စီးပွားရေး(ကျွန်း)	ဂမုန်း	၁၀၃	၁/၉၃	ကျွန်း	၁၀	၈½X၈½	၂/၃	၁	၂၀၁၈-၁၉								
၁၉၉၃	စီးပွားရေး(ကျွန်း)	ဂမုန်း	၂၊ ၄	၆/၉၃	ကျွန်း	၃၀	၈½X၈½	၂/၃	၁	၂၀၁၈-၁၉								
၁၉၉၃	စီးပွားရေး(ကျွန်း)	ဘော်ဘင်	၁၇	၁/၉၃	ကျွန်း	၁၆၀	၈½X၈½	၂/၃	၁	၂၀၁၈-၁၉								
၁၉၉၃	စီးပွားရေး(ကျွန်း)	ဘော်ဘင်	၈	၂/၉၃	ကျွန်း	၁၈၅	၈½X၈½	၂/၃	၁	၂၀၁၈-၁၉								
၁၉၉၃	စီးပွားရေး(ကျွန်း)	ဘော်ဘင်	၇၇	၃/၉၃	ကျွန်း	၇	၈½X၈½	၂/၃	၁	၂၀၁၈-၁၉								
၂၀၀၃	စီးပွားရေး(ကျွန်း)	ဂမုန်း	၆၉၊၇၅	၁အေ/၀၃	ကျွန်း	၂၅၀	၈½X၈½	၂/၃	၀	၂၀၁၈-၁၉								
၂၀၀၃	စီးပွားရေး(ကျွန်း)	ဂမုန်း	၆၉၊၇၅	၁ဘီ/၀၃	ကျွန်း	၂၅၀	၈½X၈½	၂/၃	၀	၂၀၁၈-၁၉								
၂၀၀၃	စီးပွားရေး(ကျွန်း)	ဂမုန်း	၇၉	၂အေ/၀၃	ကျွန်း	၂၅၀	၈½X၈½	၂/၃	၀	၂၀၁၈-၁၉								
၂၀၀၃	စီးပွားရေး(ကျွန်း)	ဂမုန်း	၇၉	၂ဘီ/၀၃	ကျွန်း	၂၅၀	၈½X၈½	၂/၃	၀	၂၀၁၈-၁၉								
၂၀၀၃	စီးပွားရေး(ကျွန်း)	ဘော်ဘင်	၇၁-၇၃	၁/၀၃	ကျွန်း	၁၁၀၀	၈½X၈½	၂/၃	၀	၂၀၁၈-၁၉								

ဇစ်မြစ်၊ သာယာဝတီခရိုင်၊ သစ်တောဦးစီးဌာန။

နောက်ဆက်တွဲ(စ)

ပင်ကြပ်နှုတ်ခြင်းအစီအစဉ်

ခုတ်စဉ် I ကျွန်း

တည်ထောင်ခုနှစ်	စိုက်ခင်းအမျိုးအစား	ကြိုးဝိုင်း/ကြိုးပြင်ကာကွယ်တော/ကြိုးပြင်တော	အကွက်ခုတ်ကွက်အမှတ်	စိုက်ခင်းအမှတ်	သစ်မျိုး	(Eff:) ဧရိယာ (ဧက)	မူလပန္နက်အကွာအဝေး	ဒေသအညွန်း/ဒေသအတန်းအစား	ပင်ကြပ်နှုတ်ပြီးအကြိမ်	ပင်ကြပ်နှုတ်ရန်ကျရောက်သည့်အချိန်	ဆောင်ရွက်သည့်နှစ်	အမြင့်ဆုံးအပင်များ၏ပျမ်းမျှအမြင့်(ပေ)	ချန်ပင် ပင်ရေ	ချန်ပင် ပျမ်းမျှလုံးပတ်	ခုတ်လှဲ ပင်ရေ	ခုတ်လှဲ ပျမ်းမျှလုံးပတ်	သင်းသတ် ပင်ရေ	သင်းသတ် ပျမ်းမျှလုံးပတ်
(၁)	(၂)	(၃)	(၄)	(၅)	(၆)	(၇)	(၈)	(၉)	(၁၀)	(၁၁)	(၁၂)	(၁၃)	(၁၄)	(၁၅)	(၁၆)	(၁၇)	(၁၈)	(၁၉)
၂၀၀၃	စီးပွားရေး(ကျွန်း)	ဘော်ဘင်	၇၆၊၉၉	၂/၀၃	ကျွန်း	၄၀၀	၈½X၈½	၂/၃	၁	၂၀၁၈-၁၉								
၂၀၁၃	စီးပွားရေး(ကျွန်း)	သုံးဆယ်	၅၂	၁/၁၃	ကျွန်း	၁၀၀	၉ X ၉	၂/၃	၁	၂၀၁၈-၁၉								
၂၀၁၃	စီးပွားရေး(ကျွန်း)	မုက္ခာ	၅	၁/၁၃	ကျွန်း	၁၀၀	၉ X ၉	၂/၃	၁	၂၀၁၈-၁၉								
၂၀၁၃	စီးပွားရေး(ကျွန်း)	မုက္ခာ	၄၁	၁/၁၃	ကျွန်း	၁၅၀	၉ X ၉	၂/၃	၁	၂၀၁၈-၁၉								
၂၀၁၃	စီးပွားရေး(ကျွန်း)	ဂမုန်း	၆၇	၁/၁၃	ကျွန်း	၆၀	၉ X ၉	၂/၃	၁	၂၀၁၈-၁၉								
၂၀၁၃	စီးပွားရေး(ကျွန်း)	ဂမုန်း	၆၆	၂/၁၃	ကျွန်း	၄၀	၉ X ၉	၂/၃	၁	၂၀၁၈-၁၉								
၂၀၁၃	စီးပွားရေး(ကျွန်း)	ဘော်ဘင်	၈	၁/၁၃	ကျွန်း	၁၀၀	၉ X ၉	၂/၃	၁	၂၀၁၈-၁၉								
၂၀၁၃	စီးပွားရေး(ကျွန်း)	ဂမုန်း	၁၀၄	၂/၁၃	ကျွန်း	၁၆၀	၉ X ၉	၂/၃	၁	၂၀၁၈-၁၉								
၂၀၁၃	စီးပွားရေး(ကျွန်း)	ဂမုန်း	၁၀၆	၃/၁၃	ကျွန်း	၄၀	၉ X ၉	၂/၃	၁	၂၀၁၈-၁၉								
၂၀၁၃	စီးပွားရေး(ကျွန်း)	ဘော်ဘင်	၉၁	၁/၁၃	ကျွန်း	၂၀၀	၉ X ၉	၂/၃	၁	၂၀၁၈-၁၉								
၂၀၁၃	စီးပွားရေး(ကျွန်း)	ဘော်ဘင်	၉၂	၂/၁၃	ကျွန်း	၁၅၀	၉ X ၉	၂/၃	၁	၂၀၁၈-၁၉								
	၂၀၁၈ -၂၀၁၉ ပေါင်း					**၄၅၉၃**		၂/၃										
၁၉၉၄	စီးပွားရေး(ကျွန်း)	သုံးဆယ်	၆၂	၁/၉၄	ကျွန်း	၉	၈½X၈½	၂/၃	၁	၂၀၁၉-၂၀								
၁၉၉၄	စီးပွားရေး(ကျွန်း)	မင်းလှ	၁	၁/၉၄	ကျွန်း	၁၀	၈½X၈½	၂/၃	၁	၂၀၁၉-၂၀								
၂၀၀၄	စီးပွားရေး(ကျွန်း)	မင်းလှ	၁၁၊၁၂	၄/၀၄	ကျွန်း	၄၇၀	၈½X၈½	၂/၃	၀	၂၀၁၉-၂၀								
၂၀၀၄	စီးပွားရေး(ကျွန်း)	မုက္ခာ	၅၂	၄/၀၄	ကျွန်း	၁၃၀	၈½X၈½	၂/၃	၀	၂၀၁၉-၂၀								

ဇစ်မြစ်၊ သာယာဝတီခရိုင်၊ သစ်တောဦးစီဌာန။

နောက်ဆက်တွဲ(စ)

ပင်ကြပ်နှုတ်ခြင်းအစီအစဉ်

ခုတ်စဉ် I ကျွန်း

တည် ထောင် ခုနှစ်	စိုက် ခင်း အမျိုး အစား	ကြိုးဝိုင်း/ ကြိုးပြင် ကာကွယ် တော/ ကြိုးပြင် တော	အကွက် ခုတ် ကွက် အမှတ်	စိုက် ခင်း အ မှတ်	သစ် မျိုး	(Eff:) ဧရိ ယာ (ဧက)	မူလ ပန္နက် အကွာ အဝေး	ဒေသ အညွှန်း/ ဒေသ အတန်း အစား	ပင် ကြပ် နှုတ် ပြီး အ ကြိမ်	ပင်ကြပ် နှုတ်ရန် ကျ ရောက် သည့် အချိန်	ဆောင် ရွက် သည့် နှစ်	အမြင့် ဆုံးအပင် များ၏ ပျမ်းမျှ အမြင့် (ပေ)	ချန်ပင်		ခုတ်လှဲ		သင်းသတ်	
													ပင် ရေ	ပျမ်း မျှ လုံး ပတ်	ပင် ရေ	ပျမ်း မျှ လုံး ပတ်	ပင် ရေ	ပျမ်း မျှ လုံး ပတ်
(၁)	(၂)	(၃)	(၄)	(၅)	(၆)	(၇)	(၈)	(၉)	(၁၀)	(၁၁)	(၁၂)	(၁၃)	(၁၄)	(၁၅)	(၁၆)	(၁၇)	(၁၈)	(၁၉)
၂၀၀၄	စီးပွားရေး(ကျွန်း)	ဂမုန်း	၇၂	၁/၀၄	ကျွန်း	၅၀၀	၈½X၈½	၂/၃	၀	၂၀၁၉-၂၀								
၂၀၀၄	စီးပွားရေး(ကျွန်း)	ဂမုန်း	၇၈	၂အေ/၀၄	ကျွန်း	၁၇၅	၈½X၈½	၂/၃	၀	၂၀၁၉-၂၀								
၂၀၀၄	စီးပွားရေး(ကျွန်း)	ဂမုန်း	၇၈	၂ဘီ/၀၄	ကျွန်း	၂၁၀	၈½X၈½	၂/၃	၀	၂၀၁၉-၂၀								
၂၀၀၄	စီးပွားရေး(ကျွန်း)	ဂမုန်း	၄	၃/၀၄	ကျွန်း	၅၀	၈½X၈½	၂/၃	၀	၂၀၁၉-၂၀								
၂၀၀၄	စီးပွားရေး(ကျွန်း)	တိန်မြုပ်	၂၁	၄/၀၄	ကျွန်း	၆၅	၈½X၈½	၂/၃	၀	၂၀၁၉-၂၀								
၂၀၀၄	စီးပွားရေး(ကျွန်း)	ဂမုန်း	၁၀၀၊၁၀၁	၁/၀၄	ကျွန်း	၅၀၀	၈½X၈½	၂/၃	၀	၂၀၁၉-၂၀								
၂၀၀၄	စီးပွားရေး(ကျွန်း)	ဘော်ဘင်	၁၀၂၊၁၀၅	၁/၀၄	ကျွန်း	၁၀၀	၈½X၈½	၂/၃	၀	၂၀၁၉-၂၀								
၂၀၀၄	စီးပွားရေး(ကျွန်း)	ဘော်ဘင်	၇၇	၂/၀၄	ကျွန်း	၂၀၀	၈½X၈½	၂/၃	၀	၂၀၁၉-၂၀								
၂၀၀၄	စီးပွားရေး(ကျွန်း)	ဘော်ဘင်	၅၂	၃/၀၄	ကျွန်း	၂၀၀	၈½X၈½	၂/၃	၀	၂၀၁၉-၂၀								
၂၀၀၄	စီးပွားရေး(ကျွန်း)	တောင်ညို	၂၇	၄/၀၄	ကျွန်း	၃၀၀	၈½X၈½	၂/၃	၀	၂၀၁၉-၂၀								
၂၀၀၄	စီးပွားရေး(ကျွန်း)	တောင်ညို	၃၁	၅/၀၄	ကျွန်း	၂၀၀	၈½X၈½	၂/၃	၀	၂၀၁၉-၂၀								
၂၀၁၄	စီးပွားရေး(ကျွန်း)	သုံးဆယ်	၄၇	၁/၁၄	ကျွန်း	၅၀	၉ X ၉	၂/၃	၀	၂၀၁၉-၂၀								
၂၀၁၄	စီးပွားရေး(ကျွန်း)	မုက္ခာ	၆	၁/၁၄	ကျွန်း	၅၀	၉ X ၉	၂/၃	၀	၂၀၁၉-၂၀								
၂၀၁၄	စီးပွားရေး(ကျွန်း)	မုက္ခာ	၄၀	၁/၁၄	ကျွန်း	၅၀	၉ X ၉	၂/၃	၀	၂၀၁၉-၂၀								
၂၀၁၄	စီးပွားရေး(ကျွန်း)	ဂမုန်း	၅၇	၁/၁၄	ကျွန်း	၁၀၀	၉ X ၉	၂/၃	၀	၂၀၁၉-၂၀								
၂၀၁၄	စီးပွားရေး(ကျွန်း)	ဘော်ဘင်	၆	၁/၁၄	ကျွန်း	၅၀	၉ X ၉	၂/၃	၀	၂၀၁၉-၂၀								

ဇစ်မြစ်၊ သာယာဝတီခရိုင်၊ သစ်တောဦးစီးဌာန။

ပင်ကြပ်နှုတ်ခြင်းအစီအစဉ်

ခုတ်စဉ် I ကျွန်း

တည်ထောင်ခုနှစ်	စိုက်ခင်းအမျိုးအစား	ကြိုးဝိုင်း/ကြိုးပြင်ကာကွယ်တော/ကြိုးပြင်တော	အကွက်ခုတ်ကွက်အမှတ်	စိုက်ခင်းအမှတ်	သစ်မျိုး	(Eff:) ဧရိယာ (ဧက)	မူလပန္နက်အကွာအဝေး	ဒေသအညွှန်း/ဒေသအတန်းအစား	ပင်ကြပ်နှုတ်ပြီးအကြိမ်	ပင်ကြပ်နှုတ်ရန်ကျရောက်သည့်အချိန်	ဆောင်ရွက်သည့်နှစ်	အမြင့်ဆုံးအပင်များ၏ပျမ်းမျှအမြင့် (ပေ)	ချန်ပင်		ခုတ်လှဲ		သင်းသတ်	
													ပင်ရေ	ပျမ်းမျှလုံးပတ်	ပင်ရေ	ပျမ်းမျှလုံးပတ်	ပင်ရေ	ပျမ်းမျှလုံးပတ်
(၁)	(၂)	(၃)	(၄)	(၅)	(၆)	(၇)	(၈)	(၉)	(၁၀)	(၁၁)	(၁၂)	(၁၃)	(၁၄)	(၁၅)	(၁၆)	(၁၇)	(၁၈)	(၁၉)
၂၀၁၄	စီးပွားရေး(ကျွန်း)	ဘော်ဘင်	၂၄	၂/၁၄	ကျွန်း	၅၀	၉ X ၉	၂/၃		၂၀၁၉-၂၀								
၂၀၁၄	စီးပွားရေး(ကျွန်း)	ဘော်ဘင်	၅၀	၁/၁၄	ကျွန်း	၁၀၀	၉ X ၉	၂/၃		၂၀၁၉-၂၀								
၂၀၁၄	စီးပွားရေး(ကျွန်း)	ဘော်ဘင်	၅၂	၂/၁၄	ကျွန်း	၅၀	၉ X ၉	၂/၃		၂၀၁၉-၂၀								
	၂၀၁၉ -၂၀၂၀ ပေါင်း					၃၄၀၉		၂/၃										
၁၉၉၅	စီးပွားရေး(ကျွန်း)	ညောင်ပင်ဇင်း	၅၆	၁/၉၅	ကျွန်း	၈၀	၈½X၈½	၂/၃	၁	၂၀၂၀-၂၁								
၁၉၉၅	စီးပွားရေး(ကျွန်း)	ကြေးနီချောင်း	၉၅	၂/၉၅	ကျွန်း	၁၅၀	၈½X၈½	၂/၃	၁	၂၀၂၀-၂၁								
၁၉၉၅	စီးပွားရေး(ကျွန်း)	မုက္ခာ	၃၆	၁/၉၅	ကျွန်း	၆၀	၈½X၈½	၂/၃	၁	၂၀၂၀-၂၁								
၁၉၉၅	စီးပွားရေး(ကျွန်း)	တိမ်မြုပ်	၂၀၊ ၂၁၊၂၂	၂/၉၅	ကျွန်း	၃၀	၈½X၈½	၂/၃	၁	၂၀၂၀-၂၁								
၁၉၉၅	စီးပွားရေး(ကျွန်း)	ဘော်ဘင်	၁၃	၁/၉၅	ကျွန်း	၈၃	၈½X၈½	၂/၃	၁	၂၀၂၀-၂၁								
၁၉၉၅	စီးပွားရေး(ကျွန်း)	ဘော်ဘင်	၁၇	၂/၉၅	ကျွန်း	၂၀	၈½X၈½	၂/၃	၁	၂၀၂၀-၂၁								
၂၀၀၅	စီးပွားရေး(ကျွန်း)	မုက္ခာ	၄၁၊၄၂၊၅၃	၁/၀၅	ကျွန်း	၁၀၀၀	၈½X၈½	၂/၃	၀	၂၀၂၀-၂၁								
၂၀၀၅	စီးပွားရေး(ကျွန်း)	ဂမုန်း	၁၀၅	၁/၀၅	ကျွန်း	၂၅၀	၈½X၈½	၂/၃	၀	၂၀၂၀-၂၁								
၂၀၀၅	စီးပွားရေး(ကျွန်း)	ဂမုန်း	၆၆	၂/၀၅	ကျွန်း	၃၀၀	၈½X၈½	၂/၃	၀	၂၀၂၀-၂၁								
၂၀၀၅	စီးပွားရေး(ကျွန်း)	ဂမုန်း	၇၁	၃/၀၅	ကျွန်း	၁၀၀	၈½X၈½	၂/၃	၀	၂၀၂၀-၂၁								
၂၀၀၅	စီးပွားရေး(ကျွန်း)	ဂမုန်း	၃	၄/၀၅	ကျွန်း	၁၃၀	၈½X၈½	၂/၃	၀	၂၀၂၀-၂၁								

ဖစ်မြစ်၊ သာယာဝတီခရိုင်၊ သစ်တောဦးစီဌာန။

နောက်ဆက်တွဲ(စ)

ပင်ကြပ်နှုတ်ခြင်းအစီအစဉ်

ခုတ်စဉ် I ကျွန်း

တည်ထောင်ခုနှစ်	စိုက်ခင်းအမျိုးအစား	ကြိုးဝိုင်း/ ကြိုးပြင်ကာကွယ်တော/ ကြိုးပြင်တော	အကွက်ခုတ်ကွက်အမှတ်	စိုက်ခင်းအမှတ်	သစ်မျိုး	(Eff:) ဧရိယာ (ဧက)	မူလပန္နက်အကွာအဝေး	ဒေသအညွှန်း/ ဒေသအတန်းအစား	ပင်ကြပ်နှုတ်ပြီးအကြိမ်	ပင်ကြပ်နှုတ်ရန်ကျရောက်သည့်အချိန်	ဆောင်ရွက်သည့်နှစ်	အမြင့်ဆုံးအပင်များ၏ပျမ်းမျှအမြင့် (ပေ)	ချန်ပင်		ခုတ်လှဲ		သင်းသတ်	
													ပင်ရေ	ပျမ်းမျှလုံးပတ်	ပင်ရေ	ပျမ်းမျှလုံးပတ်	ပင်ရေ	ပျမ်းမျှလုံးပတ်
(၁)	(၂)	(၃)	(၄)	(၅)	(၆)	(၇)	(၈)	(၉)	(၁၀)	(၁၁)	(၁၂)	(၁၃)	(၁၄)	(၁၅)	(၁၆)	(၁၇)	(၁၈)	(၁၉)
၂၀၀၅	စီးပွားရေး(ကျွန်း)	ဂမုန်း	၁	၅/၀၅	ကျွန်း	၂၂၀	၈½X၈½	၂/၃	၀	၂၀၂၀-၂၁								
၂၀၀၅	စီးပွားရေး(ကျွန်း)	ဂမုန်း	၉၉	၁/၀၅	ကျွန်း	၂၅၀	၈½X၈½	၂/၃	၀	၂၀၂၀-၂၁								
၂၀၀၅	စီးပွားရေး(ကျွန်း)	ဂမုန်း	၉၉	၂/၀၅	ကျွန်း	၂၅၀	၈½X၈½	၂/၃	၀	၂၀၂၀-၂၁								
၂၀၀၅	စီးပွားရေး(ကျွန်း)	ဘော်ဘင်	၈၃	၁/၀၅	ကျွန်း	၃၀၀	၈½X၈½	၂/၃	၀	၂၀၂၀-၂၁								
၂၀၀၅	စီးပွားရေး(ကျွန်း)	ဘော်ဘင်	၇၇၊၇၈	၂/၀၅	ကျွန်း	၁၅၀	၈½X၈½	၂/၃	၀	၂၀၂၀-၂၁								
၂၀၀၅	စီးပွားရေး(ကျွန်း)	ဘော်ဘင်	၅၂	၃/၀၅	ကျွန်း	၁၅၀	၈½X၈½	၂/၃	၀	၂၀၂၀-၂၁								
၂၀၀၅	စီးပွားရေး(ကျွန်း)	တောင်ညို	၃၀	၄/၀၅	ကျွန်း	၂၀၀	၈½X၈½	၂/၃	၀	၂၀၂၀-၂၁								
၂၀၀၅	စီးပွားရေး(ကျွန်း)	တောင်ညို	၂၇	၅/၀၅	ကျွန်း	၂၀၀	၈½X၈½	၂/၃	၀	၂၀၂၀-၂၁								
၂၀၁၅	စီးပွားရေး(ကျွန်း)	သုံးဆယ်	၆၁	၁/၁၅	ကျွန်း	၃၀	၉ X ၉	၂/၃		၂၀၂၀-၂၁								
၂၀၁၅	စီးပွားရေး(ကျွန်း)	မုက္ခာ	၆	၁/၁၅	ကျွန်း	၃၀	၉ X ၉	၂/၃		၂၀၂၀-၂၁								
၂၀၁၅	စီးပွားရေး(ကျွန်း)	မုက္ခာ	၄၀	၁/၁၅	ကျွန်း	၃၀	၉ X ၉	၂/၃		၂၀၂၀-၂၁								
၂၀၁၅	စီးပွားရေး(ကျွန်း)	ဂမုန်း	၅၇	၁/၁၅	ကျွန်း	၃၀	၉ X ၉	၂/၃		၂၀၂၀-၂၁								
၂၀၁၅	စီးပွားရေး(ကျွန်း)	ဘော်ဘင်	၂၂	၁/၁၅	ကျွန်း	၃၀	၉ X ၉	၂/၃		၂၀၂၀-၂၁								
၂၀၁၅	စီးပွားရေး(ကျွန်း)	ဘော်ဘင်	၄၉	၁/၁၅	ကျွန်း	၅၀	၉ X ၉	၂/၃		၂၀၂၀-၂၁								
	၂၀၂၀ -၂၀၂၁ ပေါင်း					၄၁၂၃												

ဇစ်မြစ်၊ သာယာဝတီခရိုင်၊ သစ်တောဦးစီးဌာန။

ပင်ကြပ်နှုတ်ခြင်းအစီအစဉ်

ခုတ်စဉ် I ကျွန်း

တည်ထောင်ခုနှစ်	စိုက်ခင်းအမျိုးအစား	ကြိုးဝိုင်း/ကြိုးပြင်ကာကွယ်တော/ကြိုးပြင်တော	အကွက်ခုတ်ကွက်အမှတ်	စိုက်ခင်းအမှတ်	သစ်မျိုး	(Eff:) ဧရိယာ (ဧက)	မူလပန္နက်အကွာအဝေး	ဒေသအညွှန်း/ဒေသအတန်းအစား	ပင်ကြပ်နှုတ်ပြီးအကြိမ်	ပင်ကြပ်နှုတ်ရန်ကျရောက်သည့်အချိန်	ဆောင်ရွက်သည့်နှစ်	အမြင့်ဆုံးအပင်များ၏ပျမ်းမျှအမြင့် (ပေ)	ချုန်ပင်		ခုတ်လှဲ		သင်းသတ်	
													ပင်ရေ	ပျမ်းမျှလုံးပတ်	ပင်ရေ	ပျမ်းမျှလုံးပတ်	ပင်ရေ	ပျမ်းမျှလုံးပတ်
(၁)	(၂)	(၃)	(၄)	(၅)	(၆)	(၇)	(၈)	(၉)	(၁၀)	(၁၁)	(၁၂)	(၁၃)	(၁၄)	(၁၅)	(၁၆)	(၁၇)	(၁၈)	(၁၉)
၁၉၉၆	စီးပွားရေး(ကျွန်း)	သုံးဆယ်	၅၈	၁/၉၆	ကျွန်း	၂၂	၈½X၈½	၂/၃	၁	၂၀၂၁-၂၂								
၁၉၉၆	စီးပွားရေး(ကျွန်း)	မုက္ခာ	၃၅၊၃၆	၁/၉၆	ကျွန်း	၃၅	၈½X၈½	၂/၃	၁	၂၀၂၁-၂၂								
၁၉၉၆	စီးပွားရေး(ကျွန်း)	ဂမုန်း	၁၊၂	၂/၉၆	ကျွန်း	၇၀	၈½X၈½	၂/၃	၁	၂၀၂၁-၂၂								
၁၉၉၆	စီးပွားရေး(ကျွန်း)	ဘော်ဘင်	၁၃	၂/၉၆	ကျွန်း	၉၈	၈½X၈½	၂/၃	၁	၂၀၂၁-၂၂								
၂၀၀၆	စီးပွားရေး(ကျွန်း)	မုက္ခာ	၃၆၊၃၇	၃/၀၆	ကျွန်း	၈၅၀	၈½X၈½	၂/၃	၀	၂၀၂၁-၂၂								
၂၀၀၆	စီးပွားရေး(ကျွန်း)	ဂမုန်း	၁၀၃	၁/၀၆	ကျွန်း	၂၀၀	၈½X၈½	၂/၃	၀	၂၀၂၁-၂၂								
၂၀၀၆	စီးပွားရေး(ကျွန်း)	ဂမုန်း	၇၆	၂/၀၆	ကျွန်း	၄၅၀	၈½X၈½	၂/၃	၀	၂၀၂၁-၂၂								
၂၀၀၆	စီးပွားရေး(ကျွန်း)	ဂမုန်း	၇၇	၃/၀၆	ကျွန်း	၄၀၀	၈½X၈½	၂/၃	၀	၂၀၂၁-၂၂								
၂၀၀၆	စီးပွားရေး(ကျွန်း)	ဂမုန်း	၉၁	၁/၀၆	ကျွန်း	၁၅၀	၈½X၈½	၂/၃	၀	၂၀၂၁-၂၂								
၂၀၀၆	စီးပွားရေး(ကျွန်း)	ဂမုန်း	၉၁	၂/၀၆	ကျွန်း	၁၅၀	၈½X၈½	၂/၃	၀	၂၀၂၁-၂၂								
၂၀၀၆	စီးပွားရေး(ကျွန်း)	ဂမုန်း	၁၀၀	၃/၀၆	ကျွန်း	၂၀၀	၈½X၈½	၂/၃	၀	၂၀၂၁-၂၂								
၂၀၀၆	စီးပွားရေး(ကျွန်း)	ဘော်ဘင်	၄၇	၁/၀၆	ကျွန်း	၃၅၀	၈½X၈½	၂/၃	၀	၂၀၂၁-၂၂								
၂၀၀၆	စီးပွားရေး(ကျွန်း)	ဘော်ဘင်	၅၁၊၅၂	၂/၀၆	ကျွန်း	၃၀၀	၈½X၈½	၂/၃	၀	၂၀၂၁-၂၂								
၂၀၀၆	စီးပွားရေး(ကျွန်း)	ဘော်ဘင်	၇၆၊၉၉	၃/၀၆	ကျွန်း	၂၀၀	၈½X၈½	၂/၃	၀	၂၀၂၁-၂၂								
၂၀၀၆	စီးပွားရေး(ကျွန်း)	တောင်ညို	၃၀	၄/၀၆	ကျွန်း	၂၀၀	၈½X၈½	၂/၃	၀	၂၀၂၁-၂၂								

နောက်ဆက်တွဲ(စ)

ပင်ကြပ်နှုတ်ခြင်းအစီအစဉ်

ခုတ်စဉ် I ကျွန်း

တည်ထောင်ခုနှစ်	စိုက်ခင်းအမျိုးအစား	ကြိုးဝိုင်း/ကြိုးပြင်ကာကွယ်တော/ကြိုးပြင်တော	အကွက်ခုတ်ကွက်အမှတ်	စိုက်ခင်းအမှတ်	သစ်မျိုး	(Eff:) ဧရိယာ (ဧက)	မူလပန္နက်အကွာအဝေး	ဒေသအညွှန်း/ဒေသအတန်းအစား	ပင်ကြပ်နှုတ်ပြီးအကြိမ်	ပင်ကြပ်နှုတ်ရန်ကျရောက်သည့်အချိန်	ဆောင်ရွက်သည့်နှစ်	အမြင့်ဆုံးအပင်များ၏ပျမ်းမျှအမြင့်(ပေ)	ချန်ပင်		ခုတ်လှဲ		သင်းသတ်	
													ပင်ရေ	ပျမ်းမျှလုံးပတ်	ပင်ရေ	ပျမ်းမျှလုံးပတ်	ပင်ရေ	ပျမ်းမျှလုံးပတ်
(၁)	(၂)	(၃)	(၄)	(၅)	(၆)	(၇)	(၈)	(၉)	(၁၀)	(၁၁)	(၁၂)	(၁၃)	(၁၄)	(၁၅)	(၁၆)	(၁၇)	(၁၈)	(၁၉)
၂၀၀၆	စီးပွားရေး(ကျွန်း)	တောင်ညို	၁၀၁	၅/၀၆	ကျွန်း	၂၀၀	၈½X၈½	၂/၃	၀	၂၀၂၁-၂၂								
၂၀၁၆	စီးပွားရေး(ကျွန်း)	ကမ်းနီ	၁၂၂	၂၀၁၆	ကျွန်း	၈၀	၉ X ၉	၂/၃	၀	၂၀၂၁-၂၂								
၂၀၁၆	စီးပွားရေး(ကျွန်း)	မုက္ခာ	၉	၂၀၁၆	ကျွန်း	၈၀	၉ X ၉	၂/၃	၀	၂၀၂၁-၂၂								
၂၀၁၆	စီးပွားရေး(ကျွန်း)	မုက္ခာ	၄၁	၂၀၁၆	ကျွန်း	၈၀	၉ X ၉	၂/၃	၀	၂၀၂၁-၂၂								
၂၀၁၆	စီးပွားရေး(ကျွန်း)	ဂမုန်း	၅၇	၂၀၁၆	ကျွန်း	၈၀	၉ X ၉	၂/၃	၀	၂၀၂၁-၂၂								
၂၀၁၆	စီးပွားရေး(ကျွန်း)	ဘော်ဘင်	၂၂	၂၀၁၆	ကျွန်း	၈၀	၉ X ၉	၂/၃	၀	၂၀၂၁-၂၂								
၂၀၁၆	စီးပွားရေး(ကျွန်း)	တောင်ညို	၆၅	၂၀၁၆	ကျွန်း	၁၀၀	၉ X ၉	၂/၃	၀	၂၀၂၁-၂၂								
	၂၀၂၁ -၂၀၂၂ ပေါင်း					၄၃၇၅												
၁၉၉၇	စီးပွားရေး(ကျွန်း)	သုံးဆယ်	၅၃	၁/၉၇	ကျွန်း	၁၀	၈½X၈½	၂/၃	၁	၂၀၂၂-၂၃								
၁၉၉၇	စီးပွားရေး(ကျွန်း)	မုက္ခာ	၃၁	၁/၉၇	ကျွန်း	၂၅	၈½X၈½	၂/၃	၁	၂၀၂၂-၂၃								
၁၉၉၇	စီးပွားရေး(ကျွန်း)	ဂမုန်း	၂	၃/၉၇	ကျွန်း	၅၀	၈½X၈½	၂/၃	၁	၂၀၂၂-၂၃								
၁၉၉၇	စီးပွားရေး(ကျွန်း)	ဘော်ဘင်	၆	၂/၉၇	ကျွန်း	၇၀	၈½X၈½	၂/၃	၁	၂၀၂၂-၂၃								
၁၉၉၇	စီးပွားရေး(ကျွန်း)	ဘော်ဘင်	၈	၃/၉၇	ကျွန်း	၁၀၀	၈½X၈½	၂/၃	၁	၂၀၂၂-၂၃								
၂၀၀၇	စီးပွားရေး(ကျွန်း)	မုက္ခာ	၄၁၊၄၂	၃/၀၇	ကျွန်း	၂၀၀	၈½X၈½	၂/၃	၀	၂၀၂၂-၂၃								
၂၀၀၇	စီးပွားရေး(ကျွန်း)	ဂမုန်း	၆၈	၁/၀၇	ကျွန်း	၄၀၀	၈½X၈½	၂/၃	၀	၂၀၂၂-၂၃								

ဇစ်မြစ်၊ သာယာဝတီခရိုင်၊ သစ်တောဦးစီဌာန။

နောက်ဆက်တွဲ(စ)

ပင်ကြပ်နှုတ်ခြင်းအစီအစဉ်

ခုတ်စဉ် I ကျွန်း

တည်ထောင်ခုနှစ်	စိုက်ခင်းအမျိုးအစား	ကြိုးဝိုင်း/ကြိုးပြင်ကာကွယ်တော/ကြိုးပြင်တော	အကွက်ခုတ်ကွက်အမှတ်	စိုက်ခင်းအမှတ်	သစ်မျိုး	(Eff:) ဧရိယာ (ဧက)	မူလပန္နက်အကွာအဝေး	ဒေသအညွှန်း/ဒေသအတန်းအစား	ပင်ကြပ်နှုတ်ပြီးအကြိမ်	ပင်ကြပ်နှုတ်ရန်ကျရောက်သည့်အချိန်	ဆောင်ရွက်သည့်နှစ်	အမြင့်ဆုံးအပင်များ၏ပျမ်းမျှအမြင့် (ပေ)	ချန်ပင်		ခုတ်လှဲ		သင်းသတ်	
													ပင်ရေ	ပျမ်းမျှလုံးပတ်	ပင်ရေ	ပျမ်းမျှလုံးပတ်	ပင်ရေ	ပျမ်းမျှလုံးပတ်
(၁)	(၂)	(၃)	(၄)	(၅)	(၆)	(၇)	(၈)	(၉)	(၁၀)	(၁၁)	(၁၂)	(၁၃)	(၁၄)	(၁၅)	(၁၆)	(၁၇)	(၁၈)	(၁၉)
၂၀၀၇	စီးပွားရေး(ကျွန်း)	ဂမုန်း	၇၀	၂/၀၇	ကျွန်း	၃၅၀	၈½X၈½	၂/၃	၀	၂၀၂၂-၂၃								
၂၀၀၇	စီးပွားရေး(ကျွန်း)	ဂမုန်း	၄၇	၃/၀၇	ကျွန်း	၅၀၀	၈½X၈½	၂/၃	၀	၂၀၂၂-၂၃								
၂၀၀၇	စီးပွားရေး(ကျွန်း)	ဘော်ဘင်	၂၊၃	၁/၀၇	ကျွန်း	၃၀၀	၈½X၈½	၂/၃	၀	၂၀၂၂-၂၃								
၂၀၀၇	စီးပွားရေး(ကျွန်း)	ဘော်ဘင်	၂	၂/၀၇	ကျွန်း	၃၀၀	၈½X၈½	၂/၃	၀	၂၀၂၂-၂၃								
၂၀၀၇	စီးပွားရေး(ကျွန်း)	ဘော်ဘင်	၄၇	၁/၀၇	ကျွန်း	၂၅၀	၈½X၈½	၂/၃	၀	၂၀၂၂-၂၃								
၂၀၀၇	စီးပွားရေး(ကျွန်း)	ဘော်ဘင်	၅၁၊၅၃	၂/၀၇	ကျွန်း	၂၀၀	၈½X၈½	၂/၃	၀	၂၀၂၂-၂၃								
၂၀၀၇	စီးပွားရေး(ကျွန်း)	ဘော်ဘင်	၈၀	၃/၀၇	ကျွန်း	၂၀၀	၈½X၈½	၂/၃	၀	၂၀၂၂-၂၃								
၂၀၀၇	စီးပွားရေး(ကျွန်း)	တောင်ညို	၃၃	၄/၀၇	ကျွန်း	၄၀၀	၈½X၈½	၂/၃	၀	၂၀၂၂-၂၃								
၂၀၀၇	စီးပွားရေး(ကျွန်း)	တောင်ညို	၁၀၂	၅/၀၇	ကျွန်း	၂၀၀	၈½X၈½	၂/၃	၀	၂၀၂၂-၂၃								
၂၀၁၇	စီးပွားရေး(ကျွန်း)	သုံးဆယ်	၄၈	၂၀၁၇	ကျွန်း	၁၀၀	၉ X ၉	၂/၃		၂၀၂၂-၂၃								
၂၀၁၇	စီးပွားရေး(ကျွန်း)	မုက္ခာ	၉	၂၀၁၇	ကျွန်း	၁၂၅	၉ X ၉	၂/၃		၂၀၂၂-၂၃								
၂၀၁၇	စီးပွားရေး(ကျွန်း)	မုက္ခာ	၄၁	၂၀၁၇	ကျွန်း	၁၀၀	၉ X ၉	၂/၃		၂၀၂၂-၂၃								
၂၀၁၇	စီးပွားရေး(ကျွန်း)	ဂမုန်း	၅၇	၂၀၁၇	ကျွန်း	၁၅၀	၉ X ၉	၂/၃		၂၀၂၂-၂၃								
၂၀၁၇	စီးပွားရေး(ကျွန်း)	ဘော်ဘင်	၂၄	၂၀၁၇	ကျွန်း	၁၅၀	၉ X ၉	၂/၃		၂၀၂၂-၂၃								
၂၀၁၇	စီးပွားရေး(ကျွန်း)	တောင်ညို	၆၅	၂၀၁၇	ကျွန်း	၂၀၀	၉ X ၉	၂/၃		၂၀၂၂-၂၃								
	၂၀၂၂ -၂၀၂၃ ပေါင်း					၄၃၈၀												

ဇစ်မြစ်၊ သာယာဝတီခရိုင်၊ သစ်တောဦးစီဌာန။

ပင်ကြပ်နှုတ်ခြင်းအစီအစဉ်

ခုတ်စဉ် I ကျွန်း

တည်ထောင်ခုနှစ်	စိုက်ခင်းအမျိုးအစား	ကြိုးဝိုင်း/ကြိုးပြင်ကာကွယ်တော/ကြိုးပြင်တော	အကွက်ခုတ်ကွက်အမှတ်	စိုက်ခင်းအမှတ်	သစ်မျိုး	(Eff:) ဧရိယာ (ဧက)	မူလပန္နက်အကွာအဝေး	ဒေသအညွန်း/ဒေသအတန်းအစား	ပင်ကြပ်နှုတ်ပြီးအကြိမ်	ပင်ကြပ်နှုတ်ရန်ကျရောက်သည့်အချိန်	ဆောင်ရွက်သည့်နှစ်	အမြင့်ဆုံးအပင်များ၏ပျမ်းမျှအမြင့် (ပေ)	ချန်ပင် ပင်ရေ	ချန်ပင် ပျမ်းမျှလုံးပတ်	ခုတ်လှဲ ပင်ရေ	ခုတ်လှဲ ပျမ်းမျှလုံးပတ်	သင်းသတ် ပင်ရေ	သင်းသတ် ပျမ်းမျှလုံးပတ်
(၁)	(၂)	(၃)	(၄)	(၅)	(၆)	(၇)	(၈)	(၉)	(၁၀)	(၁၁)	(၁၂)	(၁၃)	(၁၄)	(၁၅)	(၁၆)	(၁၇)	(၁၈)	(၁၉)
၁၉၉၈	စီးပွားရေး(ကျွန်း)	မင်းလှ	၁	၁/၉၈	ကျွန်း	၂၅	၈½X၈½	၂/၃	၁	၂၀၂၃-၂၄								
၁၉၉၈	စီးပွားရေး(ကျွန်း)	ဂမုန်း	၇၃	၁/၉၈	ကျွန်း	၄၀၀	၈½X၈½	၂/၃	၁	၂၀၂၃-၂၄								
၁၉၉၈	စီးပွားရေး(ကျွန်း)	ဂမုန်း	၃	၂/၉၈	ကျွန်း	၃၀၀	၈½X၈½	၂/၃	၁	၂၀၂၃-၂၄								
၁၉၉၈	စီးပွားရေး(ကျွန်း)	ဂမုန်း	၁	၃/၉၈	ကျွန်း	၃၀၀	၈½X၈½	၂/၃	၁	၂၀၂၃-၂၄								
၁၉၉၈	စီးပွားရေး(ကျွန်း)	ဂမုန်း	၁၀၁	၁/၉၈	ကျွန်း	၇၅	၈½X၈½	၂/၃	၁	၂၀၂၃-၂၄								
၁၉၉၈	စီးပွားရေး(ကျွန်း)	ဘော်ဘင်	၁၀၀	၁/၉၈	ကျွန်း	၂၀၀	၈½X၈½	၂/၃	၁	၂၀၂၃-၂၄								
၂၀၀၈	စီးပွားရေး(ကျွန်း)	သုံးဆယ် ကမ်းနီ	၆၀၊၆၁ ၁၂၂	၁/၀၈	ကျွန်း	၁၅၀	၈½X၈½ ၈½X၈½	၂/၃ ၂/၃	၀	၂၀၂၃-၂၄ ၂၀၂၃-၂၄								
၂၀၀၈	စီးပွားရေး(ကျွန်း)	ညောင်ပင်ဇင်း	၄၆၊၄၇	၂/၀၈	ကျွန်း	၁၅၀	၈½X၈½	၂/၃	၀	၂၀၂၃-၂၄								
၂၀၀၈	စီးပွားရေး(ကျွန်း)	မင်းလှ/မုက္ခာ	၁၂၊၁၅/၅၂	၁/၀၈	ကျွန်း	၁၀၀	၈½X၈½	၂/၃	၀	၂၀၂၃-၂၄								
၂၀၀၈	စီးပွားရေး(ကျွန်း)	မုက္ခာ	၄၁၊၃၈	၂/၀၈	ကျွန်း	၁၀၀	၈½X၈½	၂/၃	၀	၂၀၂၃-၂၄								
၂၀၀၈	စီးပွားရေး(ကျွန်း)	ဂမုန်း	၆၂၊၆၉	၁/၀၈	ကျွန်း	၆၅၀	၈½X၈½	၂/၃	၀	၂၀၂၃-၂၄								
၂၀၀၈	စီးပွားရေး(ကျွန်း)	ဂမုန်း	၂၅-၂၇	၂/၀၈	ကျွန်း	၆၀၀	၈½X၈½	၂/၃	၀	၂၀၂၃-၂၄								
၂၀၀၈	စီးပွားရေး(ကျွန်း)	ဘော်ဘင်	၉	၁/၀၈	ကျွန်း	၂၀၀	၈½X၈½	၂/၃	၀	၂၀၂၃-၂၄								
၂၀၀၈	စီးပွားရေး(ကျွန်း)	ဘော်ဘင်	၂၁	၂/၀၈	ကျွန်း	၄၀၀	၈½X၈½	၂/၃	၀	၂၀၂၃-၂၄								

ဇစ်မြစ်၊ သာယာဝတီခရိုင်၊ သစ်တောဦးစီဌာန။

နောက်ဆက်တွဲ(စ)

ပင်ကြပ်နှုတ်ခြင်းအစီအစဉ်

ခုတ်စဉ် I ကျွန်း

တည်ထောင်ခုနှစ်	စိုက်ခင်းအမျိုးအစား	ကြိုးဝိုင်း/ကြိုးပြင်ကာကွယ်တော/ကြိုးပြင်တော	အကွက်ခုတ်ကွက်အမှတ်	စိုက်ခင်းအမှတ်	သစ်မျိုး	(Eff:) ဧရိယာ (ဧက)	မူလပန္နက်အကွာအဝေး	ဒေသအညွှန်း/ဒေသအတန်းအစား	ပင်ကြပ်နှုတ်ပြီးအကြိမ်	ပင်ကြပ်နှုတ်ရန်ကျရောက်သည့်အချိန်	ဆောင်ရွက်သည့်နှစ်	အမြင့်ဆုံးအပင်များ၏ပျမ်းမျှအမြင့် (ပေ)	ချန်ပင်		ခုတ်လှဲ		သင်းသတ်	
													ပင်ရေ	ပျမ်းမျှလုံးပတ်	ပင်ရေ	ပျမ်းမျှလုံးပတ်	ပင်ရေ	ပျမ်းမျှလုံးပတ်
(၁)	(၂)	(၃)	(၄)	(၅)	(၆)	(၇)	(၈)	(၉)	(၁၀)	(၁၁)	(၁၂)	(၁၃)	(၁၄)	(၁၅)	(၁၆)	(၁၇)	(၁၈)	(၁၉)
၂၀၀၈	စီးပွားရေး(ကျွန်း)	ဘော်ဘင်	၄၇၊၈၄	၁/၀၈	ကျွန်း	၂၀၀	၈½X၈½	၂/၃	၀	၂၀၂၃-၂၄								
၂၀၀၈	စီးပွားရေး(ကျွန်း)	ဘော်ဘင်	၅၃	၂/၀၈	ကျွန်း	၂၅၀	၈½X၈½	၂/၃	၀	၂၀၂၃-၂၄								
၂၀၀၈	စီးပွားရေး(ကျွန်း)	ဘော်ဘင်	၆၇၊၈၀	၃/၀၈	ကျွန်း	၃၀၀	၈½X၈½	၂/၃	၀	၂၀၂၃-၂၄								
၂၀၀၈	စီးပွားရေး(ကျွန်း)	တောင်ညို	၃၄	၄/၀၈	ကျွန်း	၂၅၀	၈½X၈½	၂/၃	၀	၂၀၂၃-၂၄								
၂၀၀၈	စီးပွားရေး(ကျွန်း)	တောင်ညို	၁၀၀၊၁၀၁	၅/၀၈	ကျွန်း	၂၅၀	၈½X၈½	၂/၃	၀	၂၀၂၃-၂၄								
၂၀၁၈	စီးပွားရေး(ကျွန်း)	ကမ်းနီ	၁၂၂	၂၀၁၈	ကျွန်း	၁၀၀	၉ X ၉	၂/၃		၂၀၂၃-၂၄								
၂၀၁၈	စီးပွားရေး(ကျွန်း)	မုက္ခာ	၉	၂၀၁၈	ကျွန်း	၁၀၀	၉ X ၉	၂/၃		၂၀၂၃-၂၄								
၂၀၁၈	စီးပွားရေး(ကျွန်း)	မုက္ခာ	၄၁	၂၀၁၈	ကျွန်း	၁၂၅	၉ X ၉	၂/၃		၂၀၂၃-၂၄								
၂၀၁၈	စီးပွားရေး(ကျွန်း)	ဂမုန်း	၅၈	၂၀၁၈	ကျွန်း	၁၅၀	၉ X ၉	၂/၃		၂၀၂၃-၂၄								
၂၀၁၈	စီးပွားရေး(ကျွန်း)	ဂမုန်း	၉၅	၂၀၁၈	ကျွန်း	၁၅၀	၉ X ၉			၂၀၂၃-၂၄								
၂၀၁၈	စီးပွားရေး(ကျွန်း)	တောင်ညို	၆၅	၂၀၁၈	ကျွန်း	၂၀၀	၉ X ၉	၂/၃		၂၀၂၃-၂၄								
၂၀၂၃ -၂၀၂၄ပေါင်း						**၈၀၂၅**		၂/၃										
၁၉၉၉	စီးပွားရေး(ကျွန်း)	ဂမုန်း	၇၄	၁/၉၉	ကျွန်း	၆၀၀	၈½X၈½	၂/၃	၁	၂၀၂၄-၂၅								
၁၉၉၉	စီးပွားရေး(ကျွန်း)	ဂမုန်း	၄-၆	၂/၉၉	ကျွန်း	၄၀၀	၈½X၈½	၂/၃	၁	၂၀၂၄-၂၅								
၁၉၉၉	စီးပွားရေး(ကျွန်း)	ဘော်ဘင်	၉၂	၁/၉၉	ကျွန်း	၅၃	၈½X၈½	၂/၃	၁	၂၀၂၄-၂၅								
၁၉၉၉	စီးပွားရေး(ကျွန်း)	ဘော်ဘင်	၉၄	၂/၉၉	ကျွန်း	၄၅	၈½X၈½	၂/၃	၁	၂၀၂၄-၂၅								

ဇစ်မြစ်၊ သာယာဝတီခရိုင်၊ သစ်တောဦးစီးဌာန။

နောက်ဆက်တွဲ(စ)

ပင်ကြပ်နှုတ်ခြင်းအစီအစဉ်

ခုတ်စဉ် I ကျွန်း

တည်ထောင်ခုနှစ်	စိုက်ခင်းအမျိုးအစား	ကြိုးဝိုင်း/ကြိုးပြင်ကာကွယ်တော/ကြိုးပြင်တော	အကွက်ခုတ်ကွက်အမှတ်	စိုက်ခင်းအမှတ်	သစ်မျိုး	(Eff:) ဧရိယာ (ဧက)	မူလပန္နက်အကွာအဝေး	ဒေသအညွှန်း/ဒေသအတန်းအစား	ပင်ကြပ်နှုတ်ပြီးအကြိမ်	ပင်ကြပ်နှုတ်ရန်ကျရောက်သည့်အချိန်	ဆောင်ရွက်သည့်နှစ်	အမြင့်ဆုံးအပင်များ၏ ပျမ်းမျှအမြင့် (ပေ)	ချန်ပင်		ခုတ်လှဲ		သင်းသတ်	
													ပင်ရေ	ပျမ်းမျှလုံးပတ်	ပင်ရေ	ပျမ်းမျှလုံးပတ်	ပင်ရေ	ပျမ်းမျှလုံးပတ်
(၁)	(၂)	(၃)	(၄)	(၅)	(၆)	(၇)	(၈)	(၉)	(၁၀)	(၁၁)	(၁၂)	(၁၃)	(၁၄)	(၁၅)	(၁၆)	(၁၇)	(၁၈)	(၁၉)
၁၉၉၉	စီးပွားရေး(ကျွန်း)	ဘော်ဘင်	၉၅	၃/၉၉	ကျွန်း	၉၅	၈½X၈½	၂/၃	၁	၂၀၂၄-၂၅								
၁၉၉၉	စီးပွားရေး(ကျွန်း)	ဘော်ဘင်	၉၇	၄/၉၉	ကျွန်း	၆၅	၈½X၈½	၂/၃	၁	၂၀၂၄-၂၅								
၁၉၉၉	စီးပွားရေး(ကျွန်း)	ဘော်ဘင်	၁၀၁	၅/၉၉	ကျွန်း	၈၂	၈½X၈½	၂/၃	၁	၂၀၂၄-၂၅								
၂၀၀၉	စီးပွားရေး(ကျွန်း)	သုံးဆယ်	၆၅	၁/၀၉	ကျွန်း	၁၅၀	၈½X၈½	၂/၃	၀	၂၀၂၄-၂၅								
၂၀၀၉	စီးပွားရေး(ကျွန်း)	ကဒင်ဘီးလင်း	၂၄၊၂၅	၂/၀၉	ကျွန်း	၂၅၀	၈½X၈½	၂/၃	၀	၂၀၂၄-၂၅								
၂၀၀၉	စီးပွားရေး(ကျွန်း)	မင်းလှ	၁၅	၁/၀၉	ကျွန်း	၁၀၀	၈½X၈½	၂/၃	၀	၂၀၂၄-၂၅								
၂၀၀၉	စီးပွားရေး(ကျွန်း)	မင်းလှ	၁၂	၂/၀၉	ကျွန်း	၁၀၀	၈½X၈½	၂/၃	၀	၂၀၂၄-၂၅								
၂၀၀၉	စီးပွားရေး(ကျွန်း)	ဂမုန်း	၅၈	၁/၀၉	ကျွန်း	၆၀၀	၈½X၈½	၂/၃	၀	၂၀၂၄-၂၅								
၂၀၀၉	စီးပွားရေး(ကျွန်း)	ဂမုန်း	၅၅၊၅၆	၂/၀၉	ကျွန်း	၆၅၀	၈½X၈½	၂/၃	၀	၂၀၂၄-၂၅								
၂၀၀၉	စီးပွားရေး(ကျွန်း)	ဘော်ဘင်	၂၂	၁/၀၉	ကျွန်း	၁၀၀	၈½X၈½	၂/၃	၀	၂၀၂၄-၂၅								
၂၀၀၉	စီးပွားရေး(ကျွန်း)	ဘော်ဘင်	၂၃	၂/၀၉	ကျွန်း	၂၅၀	၈½X၈½	၂/၃	၀	၂၀၂၄-၂၅								
၂၀၀၉	စီးပွားရေး(ကျွန်း)	ဘော်ဘင်	၂၃၊၂၄	၃/၀၉	ကျွန်း	၂၅၀	၈½X၈½	၂/၃	၀	၂၀၂၄-၂၅								
၂၀၀၉	စီးပွားရေး(ကျွန်း)	ဘော်ဘင်	၄၉	၁/၀၉	ကျွန်း	၂၅၀	၈½X၈½	၂/၃	၀	၂၀၂၄-၂၅								
၂၀၀၉	စီးပွားရေး(ကျွန်း)	ဘော်ဘင်	၅၄	၂/၀၉	ကျွန်း	၃၀၀	၈½X၈½	၂/၃	၀	၂၀၂၄-၂၅								
၂၀၀၉	စီးပွားရေး(ကျွန်း)	ဘော်ဘင်	၆၅	၃/၀၉	ကျွန်း	၂၀၀	၈½X၈½	၂/၃	၀	၂၀၂၄-၂၅								
၂၀၀၉	စီးပွားရေး(ကျွန်း)	တောင်ညို	၂၆	၄/၀၉	ကျွန်း	၂၅၀	၈½X၈½	၂/၃	၀	၂၀၂၄-၂၅								

ဇစ်မြစ်၊ သာယာဝတီခရိုင်၊ သစ်တောဦးစီးဌာန။

နောက်ဆက်တွဲ(စ)

ပင်ကြပ်နှုတ်ခြင်းအစီအစဉ်

ခုတ်စဉ် I ကျွန်း

တည်ထောင်ခုနှစ်	စိုက်ခင်းအမျိုးအစား	ကြိုးဝိုင်း/ကြိုးပြင်ကာကွယ်တော/ကြိုးပြင်တော	အကွက်ခုတ်ကွက်အမှတ်	စိုက်ခင်းအမှတ်	သစ်မျိုး	(Eff:) ဧရိယာ (ဧက)	မူလပန္နက်အကွာအဝေး	ဒေသအညွှန်း/ဒေသအတန်းအစား	ပင်ကြပ်နှုတ်ပြီးအကြိမ်	ပင်ကြပ်နှုတ်ရန်ကျရောက်သည့်အချိန်	ဆောင်ရွက်သည့်နှစ်	အမြင့်ဆုံးအပင်များ၏ပျမ်းမျှအမြင့် (ပေ)	ချန်ပင်		ခုတ်လှဲ		သင်းသတ်	
													ပင်ရေ	ပျမ်းမျှလုံးပတ်	ပင်ရေ	ပျမ်းမျှလုံးပတ်	ပင်ရေ	ပျမ်းမျှလုံးပတ်
(၁)	(၂)	(၃)	(၄)	(၅)	(၆)	(၇)	(၈)	(၉)	(၁၀)	(၁၁)	(၁၂)	(၁၃)	(၁၄)	(၁၅)	(၁၆)	(၁၇)	(၁၈)	(၁၉)
၂၀၀၉	စီးပွားရေး(ကျွန်း)	တောင်ညို	၂၆	၄/၀၉	ကျွန်း	၂၅၀	၈½X၈½	၂/၃	၀	၂၀၂၄-၂၅								
၂၀၀၉	စီးပွားရေး(ကျွန်း)	တောင်ညို	၃၀	၅/၀၉	ကျွန်း	၂၅၀	၈½X၈½	၂/၃	၀	၂၀၂၄-၂၅								
၂၀၁၉	စီးပွားရေး(ကျွန်း)	ကမ်းနီ	၁၂၂	၂၀၁၉	ကျွန်း	၁၀၀	၉ X ၉	၂/၃		၂၀၂၄-၂၅								
၂၀၁၉	စီးပွားရေး(ကျွန်း)	ကြေးနီချောင်း	၉၀	၂၀၁၉	ကျွန်း	၁၀၀	၉ X ၉	၂/၃		၂၀၂၄-၂၅								
၂၀၁၉	စီးပွားရေး(ကျွန်း)	မုက္ခာ	၄၁	၂၀၁၉	ကျွန်း	၁၂၅	၉ X ၉	၂/၃		၂၀၂၄-၂၅								
၂၀၁၉	စီးပွားရေး(ကျွန်း)	ဂမုန်း	၅၈	၂၀၁၉	ကျွန်း	၁၅၀	၉ X ၉	၂/၃		၂၀၂၄-၂၅								
၂၀၁၉	စီးပွားရေး(ကျွန်း)	ဂမုန်း	၉၅	၂၀၁၉	ကျွန်း	၁၅၀	၉ X ၉	၂/၃		၂၀၂၄-၂၅								
၂၀၁၉	စီးပွားရေး(ကျွန်း)	တောင်ညို	၆၅	၂၀၁၉	ကျွန်း	၂၀၀	၉ X ၉	၂/၃		၂၀၂၄-၂၅								
	၂၀၂၄ -၂၀၂၅ပေါင်း					**၅၈၆၅**												
၂၀၀၀	စီးပွားရေး(ကျွန်း)	ဂမုန်း	၆၊၈၀	၁/၀၀	ကျွန်း	၄၇၀	၈½X၈½	၂/၃	၁	၂၀၂၅-၂၆								
၂၀၀၀	စီးပွားရေး(ကျွန်း)	ဂမုန်း	၈၀	၂/၀၀	ကျွန်း	၅၃၀	၈½X၈½	၂/၃	၁	၂၀၂၅-၂၆								
၂၀၀၀	စီးပွားရေး(ကျွန်း)	ဘော်ဘင်	၇၅၊၇၆	၁/၀၀	ကျွန်း	၁၀၀	၈½X၈½	၂/၃	၁	၂၀၂၅-၂၆								
၂၀၀၀	စီးပွားရေး(ကျွန်း)	ဘော်ဘင်	၇၇	၂/၀၀	ကျွန်း	၆၀	၈½X၈½	၂/၃	၁	၂၀၂၅-၂၆								
၂၀၀၀	စီးပွားရေး(ကျွန်း)	ဘော်ဘင်	၇၈	၃/၀၀	ကျွန်း	၁၀၀	၈½X၈½	၂/၃	၁	၂၀၂၅-၂၆								
၂၀၀၀	စီးပွားရေး(ကျွန်း)	ဘော်ဘင်	၉၅၊၉၆	၅/၀၀	ကျွန်း	၈၀	၈½X၈½	၂/၃	၁	၂၀၂၅-၂၆								
၂၀၁၀	စီးပွားရေး(ကျွန်း)	ဘော်ဘင်	၄၈	၁/၁၀	ကျွန်း	၂၀၀	၉ X ၉	၂/၃		၂၀၂၅-၂၆								

နောက်ဆက်တွဲ(စ)

ပင်ကြပ်နှုတ်ခြင်းအစီအစဉ်

ခုတ်စဉ် I ကျွန်း

တည်ထောင်ခုနှစ်	စိုက်ခင်းအမျိုးအစား	ကြိုးဝိုင်း/ ကြိုးပြင်ကာကွယ်တော/ ကြိုးပြင်တော	အကွက်ခုတ်ကွက်အမှတ်	စိုက်ခင်းအမှတ်	သစ်မျိုး	(Eff:) ဧရိယာ (ဧက)	မူလပန္နက်အကွာအဝေး	ဒေသအညွှန်း/ ဒေသအတန်းအစား	ပင်ကြပ်နှုတ်ပြီးအကြိမ်	ပင်ကြပ်နှုတ်ရန်ကျရောက်သည့်အချိန်	ဆောင်ရွက်သည့်နှစ်	အမြင့်ဆုံးအပင်များ၏ပျမ်းမျှအမြင့် (ပေ)	ချန်ပင်		ခုတ်လှဲ		သင်းသတ်	
													ပင်ရေ	ပျမ်းမျှလုံးပတ်	ပင်ရေ	ပျမ်းမျှလုံးပတ်	ပင်ရေ	ပျမ်းမျှလုံးပတ်
(၁)	(၂)	(၃)	(၄)	(၅)	(၆)	(၇)	(၈)	(၉)	(၁၀)	(၁၁)	(၁၂)	(၁၃)	(၁၄)	(၁၅)	(၁၆)	(၁၇)	(၁၈)	(၁၉)
၂၀၁၀	စီးပွားရေး(ကျွန်း)	သုံးဆယ်	၆၅	၁/၁၀	ကျွန်း	၁၀၀	၉ X ၉	၂/၃		၂၀၂၅-၂၆								
၂၀၁၀	စီးပွားရေး(ကျွန်း)	ကဒင်ဘီးလင်း	၆၊ ၇	၁/၁၀	ကျွန်း	၂၀၀	၉ X ၉	၂/၃		၂၀၂၅-၂၆								
၂၀၁၀	စီးပွားရေး(ကျွန်း)	မင်းလှ/ မုက္ခာ	၁၆/၅၁	၁/၁၀	ကျွန်း		၉ X ၉	၂/၃		၂၀၂၅-၂၆								
၂၀၁၀	စီးပွားရေး(ကျွန်း)	ဂမုန်း	၁၁	၁/၁၀	ကျွန်း	၃၀၀	၉ X ၉	၂/၃		၂၀၂၅-၂၆								
၂၀၁၀	စီးပွားရေး(ကျွန်း)	ဂမုန်း	၇၆၊၇၇	၂/၁၀	ကျွန်း	၂၀၀	၉ X ၉	၂/၃		၂၀၂၅-၂၆								
၂၀၁၀	စီးပွားရေး(ကျွန်း)	ဂမုန်း	၃၄၊၃၆	၃/၁၀	ကျွန်း	၃၀၀	၉ X ၉	၂/၃		၂၀၂၅-၂၆								
၂၀၁၀	စီးပွားရေး(ကျွန်း)	ဘော်ဘင်	၁၀	၁/၁၀	ကျွန်း	၁၅၀	၉ X ၉	၂/၃		၂၀၂၅-၂၆								
၂၀၁၀	စီးပွားရေး(ကျွန်း)	ဘော်ဘင်	၁၂	၂/၁၀	ကျွန်း	၁၅၀	၉ X ၉	၂/၃		၂၀၂၅-၂၆								
၂၀၁၀	စီးပွားရေး(ကျွန်း)	ဘော်ဘင်	၈	၃/၁၀	ကျွန်း	၁၀၀	၉ X ၉	၂/၃		၂၀၂၅-၂၆								
၂၀၁၀	စီးပွားရေး(ကျွန်း)	ဘော်ဘင်	၂၂	၄/၁၀	ကျွန်း	၁၅၀	၉ X ၉	၂/၃		၂၀၂၅-၂၆								
၂၀၁၀	စီးပွားရေး(ကျွန်း)	ဘော်ဘင်	၂၄	၅/၁၀	ကျွန်း	၁၅၀	၉ X ၉	၂/၃		၂၀၂၅-၂၆								
၂၀၁၀	စီးပွားရေး(ကျွန်း)	ဘော်ဘင်	၅၄	၂/၁၀	ကျွန်း	၂၀၀	၉ X ၉	၂/၃		၂၀၂၅-၂၆								
၂၀၁၀	စီးပွားရေး(ကျွန်း)	ဘော်ဘင်	၆၇၊၆၈	၃/၁၀	ကျွန်း	၂၀၀	၉ X ၉	၂/၃		၂၀၂၅-၂၆								
၂၀၁၀	စီးပွားရေး(ကျွန်း)	တောင်ညို	၂၃	၄/၁၀	ကျွန်း	၂၀၀	၉ X ၉	၂/၃		၂၀၂၅-၂၆								
၂၀၂၀	စီးပွားရေး(ကျွန်း)	ကမ်းနီ	၁၂၂	၂၀၂၀	ကျွန်း	၁၀၀	၉ X ၉	၂/၃		၂၀၂၅-၂၆								
၂၀၂၀	စီးပွားရေး(ကျွန်း)	ကြေးနီချောင်း	၉၀	၂၀၂၀	ကျွန်း	၁၀၀	၉ X ၉	၂/၃		၂၀၂၅-၂၆								

ဇစ်မြစ်၊ သာယာဝတီခရိုင်၊ သစ်တောဦးစီးဌာန။

ပင်ကြပ်နှုတ်ခြင်းအစီအစဉ်

ခုတ်စဉ် I ကျွန်း

တည်ထောင်ခုနှစ်	စိုက်ခင်းအမျိုးအစား	ကြိုးဝိုင်း/ကြိုးပြင်ကာကွယ်တော/ကြိုးပြင်တော	အကွက်ခုတ်ကွက်အမှတ်	စိုက်ခင်းအမှတ်	သစ်မျိုး	(Eff:) ဧရိယာ (ဧက)	မူလပန္နက်အကွာအဝေး	ဒေသအညွန်း/ဒေသအတန်းအစား	ပင်ကြပ်နှုတ်ပြီးအကြိမ်	ပင်ကြပ်နှုတ်ရန်ကျရောက်သည့်အချိန်	ဆောင်ရွက်သည့်နှစ်	အမြင့်ဆုံးအပင်များ၏ပျမ်းမျှအမြင့် (ပေ)	ချန်ပင် ပင်ရေ	ချန်ပင် ပျမ်းမျှလုံးပတ်	ခုတ်လှဲ ပင်ရေ	ခုတ်လှဲ ပျမ်းမျှလုံးပတ်	သင်းသတ် ပင်ရေ	သင်းသတ် ပျမ်းမျှလုံးပတ်
(၁)	(၂)	(၃)	(၄)	(၅)	(၆)	(၇)	(၈)	(၉)	(၁၀)	(၁၁)	(၁၂)	(၁၃)	(၁၄)	(၁၅)	(၁၆)	(၁၇)	(၁၈)	(၁၉)
၂၀၂၀	စီးပွားရေး(ကျွန်း)	မုက္ခာ	၄၁	၂၀၂၀	ကျွန်း	၁၀၀	၉ X ၉	၂/၃		၂၀၂၅-၂၆								
၂၀၂၀	စီးပွားရေး(ကျွန်း)	ဂမုန်း	၅၆	၂၀၂၀	ကျွန်း	၁၅၀	၉ X ၉	၂/၃		၂၀၂၅-၂၆								
၂၀၂၀	စီးပွားရေး(ကျွန်း)	ဂမုန်း	၉၅	၂၀၂၀	ကျွန်း	၁၅၀	၉ X ၉	၂/၃		၂၀၂၅-၂၆								
၂၀၂၀	စီးပွားရေး(ကျွန်း)	တောင်ညို	၆၆	၂၀၂၀	ကျွန်း	၂၂၅	၉ X ၉	၂/၃		၂၀၂၅-၂၆								
	၂၀၂၅ -၂၀၂၆ပေါင်း					၄၇၆၅												

ဇစ်မြစ်၊ သာယာဝတီခရိုင်၊ သစ်တောဦးစီဌာန။

နောက်ဆက်တွဲ(စ)

ပင်ကြပ်နှုတ်ခြင်းအစီအစဉ်

ခုတ်စဉ် II ပျဉ်းကတိုး

တည်ထောင်ခုနှစ်	စိုက်ခင်းအမျိုးအစား	ကြိုးဝိုင်း/ကြိုးပြင်ကာကွယ်တော/ကြိုးပြင်တော	အကွက်ခုတ်ကွက်အမှတ်	စိုက်ခင်းအမှတ်	သစ်မျိုး	ဧရိယာ(ဧက)	မူလပန္နက်အကွာအဝေး	ဒေသအညွှန်း/ဒေသအတန်းအစား	ပင်ကြပ်နှုတ်ပြီးအကြိမ်	ပင်ကြပ်နှုတ်ရန်ကျရောက်သည့်အချိန်	ဆောင်ရွက်သည့်နှစ်	အမြင့်ဆုံးအပင်များ၏ပျမ်းမျှအမြင့်(ပေ)	ချန်ပင်		ခုတ်လှဲ		သင်းသတ်	
													ပင်ရေ	ပျမ်းမျှလုံးပတ်	ပင်ရေ	ပျမ်းမျှလုံးပတ်	ပင်ရေ	ပျမ်းမျှလုံးပတ်
(၁)	(၂)	(၃)	(၄)	(၅)	(၆)	(၇)	(၈)	(၉)	(၁၀)	(၁၁)	(၁၂)	(၁၃)	(၁၄)	(၁၅)	(၁၆)	(၁၇)	(၁၈)	(၁၉)
						မရှိပါ												

ဇစ်မြစ်-သာယာဝတီခရိုင်၊သစ်တောဦးစီးဌာန။

သစ်မာပင်ထောင်ရိုက်မှတ်ခြင်းအစီအစဉ်

အလုပ်တိုက်နယ် - ၁

ခုတ်စဉ် I (သစ်မာ)

စဉ်	အဆိုပြုနှစ်	အကွက်အမှတ်	ခုတ်ကွက်ဧရိယာ	ခန့်မှန်းတောထွက် (ပင်ရေ)	ရိုက်မှတ်သည့်ခုနှစ်	သင်းသတ်ပင်များ (ပင်ရေ)		ချုန်ပင်များ (ပင်ရေ)	မှတ်ချက်
						တောထွက်လုံးပတ် အောက် ၁'	တောထွက်လုံးပတ် နှင့်အထက်	တောထွက်လုံးပတ် အောက် ၁ '	
(၁)	(၂)	(၃)	(၄)	(၅)	(၆)	(၇)	(၈)	(၉)	(၁၀)
၁။	၂၀၁၆-၂၀၁၇	၄၉	၃၉၀						ကဒင်ဘီးလင်းကြိုးဝိုင်း
		၅၁	၄၂၁						ကဒင်ဘီးလင်းကြိုးဝိုင်း
		၅၈	၅၃၀						ကဒင်ဘီးလင်းကြိုးဝိုင်း
		၆၉	၅၅၇						ကဒင်ဘီးလင်းကြိုးဝိုင်း
		၇၂	၅၄၁						ကဒင်ဘီးလင်းကြိုးဝိုင်း
		၇၅	၇၅၄						ကဒင်ဘီးလင်းကြိုးဝိုင်း
		၁၀၀	၅၁၇						သုံးဆယ်ကြိုးဝိုင်း
		၁၀၁	၅၆၂						သုံးဆယ်ကြိုးဝိုင်း
		၁၀၂	၆၅၄						သုံးဆယ်ကြိုးဝိုင်း
		၁၀၆	၇၅၅						သုံးဆယ်ကြိုးဝိုင်း
		၁၀၈	၄၇၈						သုံးဆယ်ကြိုးဝိုင်း
		စုစုပေါင်း	**၆၁၅၉**						
၂။	၂၀၁၇-၂၀၁၈	၉၆	၇၈၇.၇၃၄						သုံးဆယ်ကြိုးဝိုင်း
		၁၀၇(A)	၃၀၇						သုံးဆယ်ကြိုးဝိုင်း
		၅၀	၃၅၅						ကဒင်ဘီးလင်းကြိုးဝိုင်း
		၅၁	၄၂၁						ကဒင်ဘီးလင်းကြိုးဝိုင်း
		စုစုပေါင်း	**၁၀၈၃**						

ဇစ်မြစ်-သာယာဝတီခရိုင်၊သစ်တောဦးစီးဌာန။

နောက်ဆက်တွဲ(ဆ)

သစ်မာပင်ထောင်ရိုက်မှတ်ခြင်းအစီအစဉ်

အလုပ်တိုက်နယ် - ၁

ခုတ်စဉ်　　I (သစ်မာ)

စဉ်	အဆိုပြုနှစ်	အကွက် အမှတ်	ခုတ်ကွက် ဧရိယာ	ခန့်မှန်း တောထွက် (ပင်ရေ)	ရိုက်မှတ် သည့် ခုနှစ်	သင်းသတ်ပင်များ(ပင်ရေ) တောထွက်လုံးပတ် အောက် ၁'	သင်းသတ်ပင်များ(ပင်ရေ) တောထွက်လုံးပတ် နှင့်အထက်	ချန်ပင်များ(ပင်ရေ) တောထွက်လုံးပတ် အောက် ၁ '	မှတ်ချက်
(၁)	(၂)	(၃)	(၄)	(၅)	(၆)	(၇)	(၈)	(၉)	(၁၀)
၃။	၂၀၁၈-၂၀၁၉	၉၇ ၅၂ ၅၃	၈၅၃ ၅၁၀ ၃၉၅						သုံးဆယ်ကြိုးဝိုင်း ကဒင်ဘီးလင်းကြိုးဝိုင်း ကဒင်ဘီးလင်းကြိုးဝိုင်း
		စုစုပေါင်း	**၁၇၅၈**						
၄။	၂၀၁၉-၂၀၂၀	၉၉ ၁၀၇(B) ၅၄ ၅၃	၇၇၈ ၄၀၀ ၃၇၈ ၃၈၆						သုံးဆယ်ကြိုးဝိုင်း သုံးဆယ်ကြိုးဝိုင်း ကဒင်ဘီးလင်းကြိုးဝိုင်း ကဒင်ဘီးလင်းကြိုးဝိုင်း
		စုစုပေါင်း	**၁၉၄၂**						
၅။	၂၀၂၀-၂၀၂၁	၁၀၀ ၁၀၉(A) ၅၈ ၅၉	၅၁၇ ၈၂၃ ၅၃၀ ၄၅၈						သုံးဆယ်ကြိုးဝိုင်း သုံးဆယ်ကြိုးဝိုင်း ကဒင်ဘီးလင်းကြိုးဝိုင်း ကဒင်ဘီးလင်းကြိုးဝိုင်း
		စုစုပေါင်း	**၂၃၂၈**						
၆။	၂၀၂၁ - ၂၀၂၂	၁၀၁ ၁၀၆(A) ၆၃ ၆၁	၅၆၂ ၄၀၀ ၅၂၁ ၃၃၄						သုံးဆယ်ကြိုးဝိုင်း သုံးဆယ်ကြိုးဝိုင်း ကဒင်ဘီးလင်းကြိုးဝိုင်း ကဒင်ဘီးလင်းကြိုးဝိုင်း
		စုစုပေါင်း	**၁၈၁၇**						

ဇစ်မြစ်-သာယာဝတီခရိုင်၊သစ်တောဦးစီးဌာန။

နောက်ဆက်တွဲ(ဆ)

သစ်မာပင်ထောင်ရိုက်မှတ်ခြင်းအစီအစဉ်

အလုပ်တိုက်နယ် - ၁

ခုတ်စဉ် I (သစ်မာ)

စဉ်	အဆိုပြုနှစ်	အကွက် အမှတ်	ခုတ်ကွက် ဧရိယာ	ခန့်မှန်း တောထွက် (ပင်ရေ)	ရိုက်မှတ် သည့် ခုနှစ်	သင်းသတ်ပင်များ (ပင်ရေ)		ချန်ပင်များ (ပင်ရေ)	မှတ်ချက်
						တောထွက်လုံးပတ် အောက် ၁'	တောထွက်လုံးပတ် နှင့်အထက်	တောထွက်လုံးပတ် အောက် ၁ '	
(၁)	(၂)	(၃)	(၄)	(၅)	(၆)	(၇)	(၈)	(၉)	(၁၀)
	၂၀၂၂-၂၀၂၃	၁၀၂	၆၅၄						သုံးဆယ်ကြိုးဝိုင်း
		၁၁၀	၄၄၂						သုံးဆယ်ကြိုးဝိုင်း
		၆၅	၄၀၂						ကဒင်ဘီးလင်းကြိုးဝိုင်း
		၆၉	၅၅၇						ကဒင်ဘီးလင်းကြိုးဝိုင်း
		စုစုပေါင်း	**၂၀၅၅**						
	၂၀၂၃-၂၀၂၄	၁၀၃	၆၈၆						သုံးဆယ်ကြိုးဝိုင်း
		၁၁၀	၅၀၀						သုံးဆယ်ကြိုးဝိုင်း
		၇၁	၄၂၂						ကဒင်ဘီးလင်းကြိုးဝိုင်း
		၇၂	၅၄၀						ကဒင်ဘီးလင်းကြိုးဝိုင်း
		စုစုပေါင်း	**၂၁၄၈**						
	၂၀၂၄-၂၀၂၅	၁၁၄	၄၆၁						သုံးဆယ်ကြိုးဝိုင်း
		၁၁၈	၄၇၈						သုံးဆယ်ကြိုးဝိုင်း
		၇၅	၃၅၄						ကဒင်ဘီးလင်းကြိုးဝိုင်း
		စုစုပေါင်း	**၁၂၉၃**						
	၂၀၂၅-၂၀၂၆	၁၀၅	၇၇၈						
		၁၀၆(B)	၃၅၅						
		၇၇	၆၄၈						
		စုစုပေါင်း	**၁၇၈၁**						

နောက်ဆက်တွဲ(ဆ)

သစ်မာပင်ထောင်ရိုက်မှတ်ခြင်းအစီအစဉ်

အလုပ်တိုက်နယ် - ၁

ခုတ်စဉ် I (သစ်မာ)

စဉ်	အဆိုပြုနှစ်	အကွက် အမှတ်	ခုတ်ကွက် ဧရိယာ	ခန့်မှန်း တောထွက် (ပင်ရေ)	ရိုက်မှတ် သည့် ခုနှစ်	သင်းသတ်ပင်များ(ပင်ရေ) တောထွက်လုံးပတ် အောက် ၁'	တောထွက်လုံးပတ် နှင့်အထက်	ချန်ပင်များ(ပင်ရေ) တောထွက်လုံးပတ် အောက် ၁ '	မှတ်ချက်
(၁)	(၂)	(၃)	(၄)	(၅)	(၆)	(၇)	(၈)	(၉)	(၁၀)
၁။	၂၀၁၆-၂၀၁၇	၁၀၇	၆၆၉						တောင်ညိုကြိုးဝိုင်း
		၁၁၀	၁၂၂၃						တောင်ညိုကြိုးဝိုင်း
		၁၀၈	၇၁၉						တောင်ညိုကြိုးဝိုင်း
		၁၁၃	၆၁၂						တောင်ညိုကြိုးဝိုင်း
		၄	၆၇၉						တောင်ညိုကြိုးဝိုင်း
		၈	၇၀၈						တောင်ညိုကြိုးဝိုင်း
		၉	၅၃၀						တောင်ညိုကြိုးဝိုင်း
		၁၀	၅၂၁						တောင်ညိုကြိုးဝိုင်း
		၁၂	၃၈၀						တောင်ညိုကြိုးဝိုင်း
		၁၃	၉၈၇						တောင်ညိုကြိုးဝိုင်း
		၁၄	၄၇၂						တောင်ညိုကြိုးဝိုင်း
		၁၅	၈၈၉						တောင်ညိုကြိုးဝိုင်း
		၁၆	၅၂၄						တောင်ညိုကြိုးဝိုင်း
		၃၉	၅၇၂						တောင်ညိုကြိုးဝိုင်း
		၄၀	၉၁၅						တောင်ညိုကြိုးဝိုင်း
		၄၁	၇၃၈						တောင်ညိုကြိုးဝိုင်း
		၄၂	၁၀၅၃						တောင်ညိုကြိုးဝိုင်း

ဇစ်မြစ်-သာယာဝတီခရိုင်၊သစ်တောဦးစီးဌာန။

နောက်ဆက်တွဲ(ဆ)

သစ်မာပင်ထောင်ရိုက်မှတ်ခြင်းအစီအစဉ်

အလုပ်တိုက်နယ် - ၁

ခုတ်စဉ် II (သစ်မာ)

စဉ်	အဆိုပြုနှစ်	အကွက်အမှတ်	ခုတ်ကွက်ဧရိယာ	ခန့်မှန်းတောထွက်(ပင်ရေ)	ရိုက်မှတ်သည့်ခုနှစ်	သင်းသတ်ပင်များ(ပင်ရေ)		ချန်ပင်များ(ပင်ရေ)	မှတ်ချက်
						တောထွက်လုံးပတ်အောက် ၁'	တောထွက်လုံးပတ်နှင့်အထက်	တောထွက်လုံးပတ်အောက် ၁ '	
(၁)	(၂)	(၃)	(၄)	(၅)	(၆)	(၇)	(၈)	(၉)	(၁၀)
	၂၀၁၆-၂၀၁၇	၄၃	၇၂၇						တောင်ညိုကြိုးဝိုင်း
		၄၄	၇၄၆						တောင်ညိုကြိုးဝိုင်း
		၄၅	၆၀၈						တောင်ညိုကြိုးဝိုင်း
		၆၀	၆၅၈						တောင်ညိုကြိုးဝိုင်း
		၇၅	၆၇၈						တောင်ညိုကြိုးဝိုင်း
		၇၆	၁၁၄၆						တောင်ညိုကြိုးဝိုင်း
		၇၇	၇၉၁						တောင်ညိုကြိုးဝိုင်း
		၇၈	၆၈၉						တောင်ညိုကြိုးဝိုင်း
		၇၉	၇၃၇						တောင်ညိုကြိုးဝိုင်း
		၈၀	၁၀၉၈						တောင်ညိုကြိုးဝိုင်း
		၈၁	၉၆၂						တောင်ညိုကြိုးဝိုင်း
		၈၂	၁၂၉၃						တောင်ညိုကြိုးဝိုင်း
		၈၄	၁၂၀၅						တောင်ညိုကြိုးဝိုင်း
		၈၅	၉၀၇						တောင်ညိုကြိုးဝိုင်း
		၈၆	၉၀၄						တောင်ညိုကြိုးဝိုင်း
		၁၀၆	၉၂၇						တောင်ညိုကြိုးဝိုင်း

ဇစ်မြစ်-သာယာဝတီခရိုင်၊သစ်တောဦးစီးဌာန။

နောက်ဆက်တွဲ(ဆ)

သစ်မာပင်ထောင်ရိုက်မှတ်ခြင်းအစီအစဉ်

အလုပ်တိုက်နယ် - ၁

ခုတ်စဉ် II (သစ်မာ)

စဉ်	အဆိုပြုနှစ်	အကွက် အမှတ်	ခုတ်ကွက် ဧရိယာ	ခန့်မှန်း တောထွက် (ပင်ရေ)	ရိုက်မှတ် သည့် ခုနှစ်	သင်းသတ်ပင်များ(ပင်ရေ)		ချန်ပင်များ(ပင်ရေ)	မှတ်ချက်
						တောထွက်လုံးပတ် အောက် ၁'	တောထွက်လုံးပတ် နှင့်အထက်	တောထွက်လုံးပတ် အောက် ၁ '	
(၁)	(၂)	(၃)	(၄)	(၅)	(၆)	(၇)	(၈)	(၉)	(၁၀)
	၂၀၁၆-၂၀၁၇	၁၀၇	၆၆၉						တောင်ညိုကြိုးဝိုင်း
		၁၀၈	၇၁၉						တောင်ညိုကြိုးဝိုင်း
		၁၀၉	၇၅၂						တောင်ညိုကြိုးဝိုင်း
		၁၁၀	၁၂၂၃						တောင်ညိုကြိုးဝိုင်း
		၁၁၃	၄၈၂						တောင်ညိုကြိုးဝိုင်း
		၁၂၃	၅၅၉						တောင်ညိုကြိုးဝိုင်း
		၁၃၁	၁၀၁၉						တောင်ညိုကြိုးဝိုင်း
		၇၀	၈၀၃						ဘော်ဘင်ကြိုးဝိုင်း
		၇၄	၈၅၂						ဘော်ဘင်ကြိုးဝိုင်း
		စုစုပေါင်း	**၃၃၃၄၅**						
၂။	၂၀၁၇-၂၀၁၈	၄၂	၆၆၀.						တောင်ညိုကြိုးဝိုင်း
		၄၃	၇၂၇						တောင်ညိုကြိုးဝိုင်း
		၄၄	၇၄၆						တောင်ညိုကြိုးဝိုင်း
		၁၁	၇၃၉						တောင်ညိုကြိုးဝိုင်း
		စုစုပေါင်း	**၂၂၁၂**						

ဇစ်မြစ်-သာယာဝတီခရိုင်၊သစ်တောဦးစီးဌာန။

နောက်ဆက်တွဲ(ဆ)

သစ်မာပင်ထောင်ရိုက်မှတ်ခြင်းအစီအစဉ်

အလုပ်တိုက်နယ် - ၁

ခုတ်စဉ် II (သစ်မာ)

စဉ်	အဆိုပြုနှစ်	အကွက် အမှတ်	ခုတ်ကွက် ဧရိယာ	ခန့်မှန်း တောထွက် (ပင်ရေ)	ရိုက်မှတ် သည့် ခုနှစ်	သင်းသတ်ပင်များ(ပင်ရေ)		ချန်ပင်များ(ပင်ရေ)	မှတ်ချက်
						တောထွက်လုံးပတ် အောက် ၁'	တောထွက်လုံးပတ် နှင့်အထက်	တောထွက်လုံးပတ် အောက် ၁ '	
၃။	၂၀၁၈-၂၀၁၉	၆၅	၆၀၈						တောင်ညိုကြိုးဝိုင်း
		၆၀	၆၅၈						တောင်ညိုကြိုးဝိုင်း
		၇၅	၆၇၈						တောင်ညိုကြိုးဝိုင်း
		၁၂	၃၈၀						တောင်ညိုကြိုးဝိုင်း
		စုစုပေါင်း	**၂၃၂၄**						
၄။	၂၀၁၉-၂၀၂၀	၇၆	၁၁၁၆						တောင်ညိုကြိုးဝိုင်း
		၇၇	၇၉၁						တောင်ညိုကြိုးဝိုင်း
		၇၈	၅၈၉						တောင်ညိုကြိုးဝိုင်း
		၁၃	၉၈၇						တောင်ညိုကြိုးဝိုင်း
		စုစုပေါင်း	**၃၄၈၃**						
၅။	၂၀၂၀-၂၀၂၁	၇၉	၇၃၇						တောင်ညိုကြိုးဝိုင်း
		၈၀(A)	၆၉၈						တောင်ညိုကြိုးဝိုင်း
		၈၁	၉၆၂						တောင်ညိုကြိုးဝိုင်း
		၁၄	၄၇၂						တောင်ညိုကြိုးဝိုင်း
		စုစုပေါင်း	**၂၈၆၉**						

ဇစ်မြစ်-သာယာဝတီခရိုင်၊သစ်တောဦးစီးဌာန။

နောက်ဆက်တွဲ(ဆ)

သစ်မာပင်ထောင်ရိုက်မှတ်ခြင်းအစီအစဉ်

အလုပ်တိုက်နယ် - ၁

ခုတ်စဉ် II (သစ်မာ)

စဉ်	အဆိုပြုနှစ်	အကွက်အမှတ်	ခုတ်ကွက်ဧရိယာ	ခန့်မှန်းတောထွက် (ပင်ရေ)	ရိုက်မှတ်သည့်ခုနှစ်	သင်းသတ်ပင်များ(ပင်ရေ)		ချန်ပင်များ(ပင်ရေ)	မှတ်ချက်
						တောထွက်လုံးပတ် အောက် ၁'	တောထွက်လုံးပတ် နှင့်အထက်	တောထွက်လုံးပတ် အောက် ၁ '	
(၁)	(၂)	(၃)	(၄)	(၅)	(၆)	(၇)	(၈)	(၉)	(၁၀)
၆။	၂၀၂၁ - ၂၀၂၂	၈၂	၈၆၈						တောင်ညိုကြိုးဝိုင်း
		၈၄	၄၅၂						တောင်ညိုကြိုးဝိုင်း
		၈၅	၈၂၇						တောင်ညိုကြိုးဝိုင်း
		၁၅	၈၈၉						တောင်ညိုကြိုးဝိုင်း
		စုစုပေါင်း	**၃၀၃၆**						
	၂၀၂၂-၂၀၂၃	၈၆	၈၆၉						တောင်ညိုကြိုးဝိုင်း
		၁၀၆	၆၂၇						တောင်ညိုကြိုးဝိုင်း
		၁၀၇	၆၆၉						တောင်ညိုကြိုးဝိုင်း
		၁၆	၅၂၄						တောင်ညိုကြိုးဝိုင်း
		စုစုပေါင်း	**၂၆၈၉**						
	၂၀၂၃-၂၀၂၄	၁၀၈	၇၁၉						တောင်ညိုကြိုးဝိုင်း
		၁၀၉	၇၅၂						တောင်ညိုကြိုးဝိုင်း
		၁၁၀	၁၂၂၃						တောင်ညိုကြိုးဝိုင်း
		၇၀	၉၈၀						တောင်ညိုကြိုးဝိုင်း
		စုစုပေါင်း	**၃၆၇၄**						

ဇစ်မြစ်-သာယာဝတီခရိုင်၊သစ်တောဦးစီးဌာန။

နောက်ဆက်တွဲ(ဆ)

သစ်မာပင်ထောင်ရိုက်မှတ်ခြင်းအစီအစဉ်

အလုပ်တိုက်နယ် - ၁

ခုတ်စဉ် II (သစ်မာ)

စဉ်	အဆိုပြုနှစ်	အကွက် အမှတ်	ခုတ်ကွက် ဧရိယာ	ခန့်မှန်း တောထွက် (ပင်ရေ)	ရိုက်မှတ် သည့် ခုနှစ်	သင်းသတ်ပင်များ(ပင်ရေ)		ချန်ပင်များ(ပင်ရေ)	မှတ်ချက်
						တောထွက်လုံးပတ် အောက် ၁'	တောထွက်လုံးပတ် နှင့်အထက်	တောထွက်လုံးပတ် အောက် ၁ '	
(၁)	(၂)	(၃)	(၄)	(၅)	(၆)	(၇)	(၈)	(၉)	(၁၀)
	၂၀၂၄-၂၀၂၅	၁၁၃	၆၁၂						တောင်ညိုကြိုးဝိုင်း
		၁၂၃	၅၁၉						တောင်ညိုကြိုးဝိုင်း
		၁၃၁	၁၀၁၉						တောင်ညိုကြိုးဝိုင်း
		၇၄	၅၈၄.၆						ဘော်ဘင်ကြိုးဝိုင်း
		စုစုပေါင်း	**၂၇၃၄.၆**						
	၂၀၂၅-၂၀၂၆	၄	၆၇၉						တောင်ညိုကြိုးဝိုင်း
		၈	၇၀၈						တောင်ညိုကြိုးဝိုင်း
		၉	၅၃၀						တောင်ညိုကြိုးဝိုင်း
		၈၀(B)	၄၀၀						တောင်ညိုကြိုးဝိုင်း
		စုစုပေါင်း	**၂၃၁၇**						

ဇစ်မြစ်-သာယာဝတီခရိုင်၊သစ်တောဦးစီးဌာန။

နောက်ဆက်တွဲ(ဇ)

စီမံကိန်းကာလအတွင်း ဝါးထုတ်လုပ်ရေးအလုပ်တိုက်နယ်မှ နှစ်စဉ်ဝါးထုတ်လုပ်မည့်အစီအစဉ်

ထုတ်လုပ်မည့် ခုနှစ်များ	ခုတ်စဉ်	အဖွဲ့ခေါင်းဆောင်အမည်	ခုတ်ကွက်	ကြိုးဝိုင်း/ အကွက်	ဧရိယာ (ဧက)	ဝါးအမျိုးအစား	(၁) နှစ်သား	(၂) နှစ်သား	(၃) နှစ်သား	အတန်းအစား(II)၏ ၈၀ %	အတန်းအစား(I) ၏ ၉၀%	နှစ်စဉ်တောထွက် (AAC)	စုစုပေါင်း (လုံး)
၂၀၁၆-၁၇	I	ဦးစန်းဌေး	(၃)	သုံးဆယ်	၂၇၈၀	ကြသောင်း	၄၁၄၂၂၀	၄၅၅၉၂၀	၄၄၂၀၂၀	၆၉၆၁၁၂	၃၉၇၈၁၈	၂၅၃၅၉၂	၃၁၄၀၂၉
၂၀၁၉-၂၀				(၁၁၁)		တင်း	၇၅၀၆၀	၈၆၁၈၀	၅၂၈၂၀	၁၂၈၉၉၂	၄၇၅၃၈	၄၁၇၅၆	
၂၀၂၂-၂၃						မျှင်	၁၉၄၆၀	၃၈၉၂၀	၃၈၉၂၀	၄၆၇၀၄	၃၅၀၂၈	၁၈၆၈၂	
၂၀၂၅-၂၆		ဦးအေးမြင့်	(၆)	သုံးဆယ်	၁၈၄၈	ကြသောင်း	၂၇၅၃၅၂	၃၀၃၀၇၂	၂၉၃၈၃၂	၄၁၄၆၆၂	၂၃၆၉၇၄	၁၅၁၀၆၀	၂၀၇၉၂၉
				(၉၂၊၁၁၃)		တင်း	၄၉၈၉၆	၅၇၂၈၈	၃၅၁၁၂	၇၆၈၃၈	၂၈၃၁၈	၂၄၈၇၃	
						မျှင်	၁၂၉၃၆	၂၅၈၇၂	၂၅၈၇၂	၁၁၁၂၉၁	၂၀၈၆၆	၃၁၉၉၆	
		ဦးခင်လတ်	(၉)	သုံးဆယ်	၁၃၁၈	ကြသောင်း	၁၉၆၃၈၂	၂၁၆၁၅၂	၂၀၉၅၆၂	၃၃၀၀၂၇	၁၈၈၆၀၆	၁၂၀၂၂၈	၁၄၈၈၈၁
				(၁၀၃၊၁၀၄၊၁၁၄)		တင်း	၃၅၅၈၆	၄၀၈၅၈	၂၅၀၄၂	၆၁၁၅၅	၂၂၅၃၈	၁၉၇၉၆	
						မျှင်	၉၂၂၆	၁၈၄၅၂	၁၈၄၅၂	၂၂၁၄၂	၁၆၆၀၇	၈၈၅၇	
		ဦးမန်းကြီး	(၁၂)	သုံးဆယ်	၁၉၃၀	ကြသောင်း	၂၈၄၅၉၀	၃၁၃၂၄၀	၃၀၃၆၉၀	၄၇၈၂၆၄	၂၇၃၃၂၁	၁၇၄၂၃၀	၂၁၅၇၃၄
				(၂၉၊၁၁၂)		တင်း	၅၁၅၇၀	၅၉၂၁၀	၃၆၂၉၀	၈၈၆၂၄	၃၂၆၆၁	၂၈၆၈၈	
						မျှင်	၁၃၃၇၀	၂၆၇၄၀	၂၆၇၄၀	၃၂၀၈၈	၂၄၀၆၆	၁၂၈၃၅	
		ဦးတင့်ဝေ	(၁၅)	သုံးဆယ်	၈၀၈	ကြသောင်း	၁၂၀၃၉၂	၁၃၂၅၁၂	၁၂၈၄၇၂	၂၀၂၃၂၃	၁၁၅၆၂၅	၇၃၇၀၆	၉၁၂၇၂
				(၅၊ ၁၂)		တင်း	၂၁၈၁၆	၂၅၀၄၈	၁၅၃၅၂	၃၇၄၉၁	၁၃၈၁၇	၁၂၁၃၆	
						မျှင်	၅၆၅၆	၁၁၃၁၂	၁၁၃၁၂	၁၃၅၇၄	၁၀၁၈၁	၅၄၃၀	
		ဦးစိုးမင်းလွင်	(၁၈)	သုံးဆယ်	၁၈၈၃	ကြသောင်း	၂၈၀၅၆၇	၃၀၈၈၁၂	၂၉၉၃၉၇	၃၆၆၄၀၄	၃၉၆၂၄၄	၁၇၀၈၅၀	၂၃၁၀၄၈
				(၈၅၊၈၈၊		တင်း	၅၀၈၄၁	၅၈၃၇၃	၃၅၇၇၇	၁၂၈၄၈၂	၄၇၃၅၀	၄၁၅၉၀	
				၈၉၊၉၁)		မျှင်	၁၃၁၈၁	၂၆၃၆၂	၂၆၃၆၂	၄၆၅၁၉	၃၄၈၈၉	၁၈၆၀၈	
		ဦးအေးဟန်	(၂၁)	သုံးဆယ်	၄၉၉	ကြသောင်း	၇၄၃၅၁	၈၁၈၃၆	၇၉၃၄၁	၅၆၈၆၅၈	၃၂၄၉၈၀	၂၀၇၁၆၁	၂၅၆၅၃၂
				(၄၂၊ ၄၃)		တင်း	၁၃၄၇၃	၁၅၄၆၉	၉၄၈၁	၁၀၅၃၇၄	၃၈၈၃၄	၃၄၁၁၀	
						မျှင်	၃၄၉၃	၆၉၈၆	၆၉၈၆	၃၈၁၅၃	၂၈၆၁၅	၁၅၂၆၁	

နောက်ဆက်တွဲ(ဓ)

စီမံကိန်းကာလအတွင်း ဝါးထုတ်လုပ်ရေးအလုပ်တိုက်နယ်မှ နှစ်စဉ်ဝါးထုတ်လုပ်မည့်အစီအစဉ်

ထုတ်လုပ်မည့်ဝ ခုနှစ်များ	ခုတ်စဉ်	အဖွဲ့ခေါင်းဆောင်အမည်	ခုတ်ကွက်	ကြိုးဝိုင်း/အကွက်	ဧရိယာ (ဧက)	ဝါးအမျိုးအစား	(၁) နှစ်သား	(၂) နှစ်သား	(၃) နှစ်သား	အတန်းအစား(II)၏ ၈၀ %	အတန်းအစား(I) ၏ ၉၀%	နှစ်စဉ်တောထွက် (AAC)	စုစုပေါင်း (လုံး)
၂၀၁၆-၁၇	II	ဦးစန်းငွေ	(၃)	မုက္ခာ(၁၃၊ ၁၄)	၇၂၅	ကြသောင်း	၂၆၁၀၀	၃၁၉၀၀	၃၆၉၇၅	၄၆၄၀၀	၃၃၂၇၈	၁၈၂၅၆	၃၃၁၇၆
၂၀၁၉-၂၀						တင်း	၂၅၃၇၅	၂၉၀၀၀	၂၂၄၇၅	၄၃၅၀၀	၂၀၂၂၈	၁၄၉၂၁	
၂၀၂၂-၂၃						မျှင်	-	-	-	-	-	-	
၂၀၂၅-၂၆		ဦးသက်ပိုင်ငွေ	(၆)	မုက္ခာ(၄၆)	၅၁၈	ကြသောင်း	၁၈၆၄၈	၂၂၇၉၂	၂၆၄၁၈	၃၃၁၅၂	၂၃၇၇၆	၁၃၀၄၃	၁၉၉၇၄
						တင်း	၁၈၁၃၀	၂၀၇၀	၁၆၀၅၈	၁၆၁၆၀	၁၄၄၅၂	၆၉၃၀	
						မျှင်	-	-	-	-	-	-	
		ဦးကျော်မျိုးလွင်	(၉)	ကဒင်ဘီးလင်း (၈၂)	၁၅၉၆	ကြသောင်း	၇၀၂၂၄	၇၃၄၁၆	၁၂၆၀၈၄	၁၁၄၉၁၂	၁၁၃၄၇၆	၅၁၄၂၃	၆၃၄၅၃
						တင်း	၁၂၇၆၈	၁၄၃၆၄	၃၆၇၀၈	၂၁၇၀၆	၃၃၀၃၇	၁၂၀၃၄	
						မျှင်	-	-	-	-	-	-	
		ဒေါ်အေးအေးခက်	(၁၂)	ကဒင်ဘီးလင်း (၇၉)	၁၅၇၅	ကြသောင်း	၆၉၃၀၀	၇၂၄၅၀	၁၂၄၄၂၅	၁၁၃၄၀၀	၁၁၁၉၈၃	၅၀၇၄၇	၆၂၆၂၂
						တင်း	၁၂၆၀၀	၁၄၁၇၅	၃၆၂၂၅	၂၁၄၂၀	၃၂၆၀၃	၁၁၈၇၆	
						မျှင်	-	-	-	-	-	-	
		ဦးအေးမြင့်	(၁၅)	မုက္ခာ(၁၈B)	၂၀၀	ကြသောင်း	၇၂၀၀	၈၈၀၀	၁၀၂၀၀	၁၂၈၀၀	၉၁၈၀	၅၀၃၆	၉၁၅၂
						တင်း	၇၀၀၀	၈၀၀၀	၆၂၀၀	၁၂၀၀၀	၅၅၈၀	၄၁၁၆	
						မျှင်	-	-	-	-	-	-	
		ဦးမျိုးကျော်ဦး	(၁၈)	ကဒင်ဘီးလင်း (၈၁ B)	၇၉၆	ကြသောင်း	၃၅၀၂၄	၃၆၆၁၆	၆၂၈၈၄	၅၇၃၁၂	၅၆၅၉၆	၂၅၆၄၇	၃၁၆၄၉
						တင်း	၆၃၆၈	၇၁၆၄	၁၈၃၀၈	၁၀၈၂၆	၁၆၄၇၇	၆၀၀၂	
						မျှင်	-	-	-	-	-	-	
		ဦးစိုးသိန်းထွန်း	(၂၁)	ကဒင်ဘီးလင်း (၇၅)	၇၅၄	ကြသောင်း	၃၃၁၇၆	၃၄၆၈၄	၅၉၅၆၆	၅၄၂၈၈	၅၃၆၀၉	၂၄၂၉၄	၂၉၉၇၉
						တင်း	၆၀၃၂	၆၇၈၆	၁၇၃၄၂	၁၀၂၅၄	၁၅၆၀၈	၅၆၈၅	
						မျှင်	-	-	-	-	-	-	

နောက်ဆက်တွဲ(ဇ)

စီမံကိန်းကာလအတွင်း ဝါးထုတ်လုပ်ရေးအလုပ်တိုက်နယ်မှ နှစ်စဉ်ဝါးထုတ်လုပ်မည့်အစီအစဉ်

ထုတ်လုပ်မည့်ဝစ် ခုနှစ်များ	ခုတ်စဉ်	အဖွဲ့ခေါင်း ဆောင်အမည်	ခုတ်ကွက်	ကြိုးဝိုင်း/ အကွက်	ဧရိယာ (ဧက)	ဝါးအမျိုး အစား	(၁) နှစ်သား	(၂) နှစ်သား	(၃) နှစ်သား	အတန်းအစား(II)၏ ၈၀ %	အတန်းအစား(I) ၏ ၉၀%	နှစ်စဉ် တောထွက် (AAC)	စုစုပေါင်း (လုံး)
၂၀၁၆-၁၇	II	ဦးမန်းကြီး	(၂၄)	ကဒင်ဘီးလင်း	၁၂၈၃	ကြသောင်း	၅၆၄၅၂	၅၉၀၁၈	၁၀၁၃၅၇	၉၂၃၇၆	၉၁၂၂၁	၄၁၃၃၈	၅၁၀၁၂
၂၀၁၉-၂၀				(၈၃ A၊ ၈၄ A)		တင်း	၁၀၂၆၄	၁၁၅၄၇	၂၉၅၀၆	၁၇၄၄၉	၂၆၅၅၅	၉၆၇၃	
၂၀၂၂-၂၃						မျှင်	-	-	-	-	-	-	
၂၀၂၅-၂၆		ဦးစိုးနိုင်	(၂၇)	ကဒင်ဘီးလင်း	၄၇၂	ကြသောင်း	၂၀၇၆၈	၂၁၇၁၂	၃၇၂၈၈	၃၃၉၈၄	၃၃၅၅၉	၁၅၂၀၈	၁၈၇၆၇
				(၄၁)		တင်း	၃၇၇၆	၄၂၄၈	၁၀၈၅၆	၆၄၁၉	၉၇၇၀	၃၅၅၉	
						မျှင်	-	-	-	-	-	-	
		ဒေါ်မြင့်မြင့်ခိုင်	(၃၀)	ကဒင်ဘီးလင်း	၉၃၁	ကြသောင်း	၄၀၉၆၄	၄၂၈၂၆	၇၃၅၄၉	၆၇၀၃၂	၆၆၁၉၄	၂၉၉၉၇	၃၇၀၁၇
				(၅၁၊ ၅၂)		တင်း	၇၄၄၈	၈၃၇၉	၂၁၄၁၃	၁၂၆၆၂	၁၉၂၇၂	၇၀၂၀	
						မျှင်	-	-	-	-	-	-	
		ဦးတင့်ဝေ	(၃၃)	ကဒင်ဘီးလင်း	၃၃၄	ကြသောင်း	၁၄၆၉၆	၁၅၃၆၄	၂၆၃၈၆	၂၄၀၄၈	၂၃၇၄၇	၁၀၇၆၁	၁၃၂၈၀
				(၆၄)		တင်း	၂၆၇၂	၃၀၀၆	၇၆၈၂	၄၅၄၂	၆၉၁၄	၂၅၁၈	
						မျှင်	-	-	-	-	-	-	
		ဦးခင်လတ်	(၃၆)	ကဒင်ဘီးလင်း	၆၀၀	ကြသောင်း	၂၆၄၀၀	၂၇၆၀၀	၄၇၄၀၀	၄၃၂၀၀	၄၂၆၆၀	၁၉၃၃၂	၂၃၈၅၆
				(၈၄ B)		တင်း	၄၈၀၀	၅၄၀၀	၁၃၈၀၀	၈၁၆၀	၁၂၄၂၀	၄၅၂၄	
						မျှင်	-	-	-	-	-	-	
	III	ဦးစန်းငွေး	(၃)	မုက္ခာ(၂၅၊၃၅၊၃၈	၁၂၇၉	ကြသောင်း	၈၈၂၅၁	၁၀၇၄၃၆	၁၂၅၃၄၂	၁၅၆၅၅၀	၁၁၂၈၀၈	၆၁၆၉၉	၁၀၆၇၁၇
						တင်း	၅၈၆၉၃	၉၈၄၈၃	၇၅၄၆၁	၁၂၅၇၄၁	၆၇၉၁၅	၄၅၀၁၈	
						ဝါးဖြူကြီး	၈၄၄၁၄	၁၁၆၃၈၉	၁၂၆၆၂၁	၁၆၀၆၄၂	၁၁၃၉၅၉	၆၂၉၅၂	
		ဦးအေးမြင့်	(၆)	မုက္ခာ(၂၉)	၃၆၂	ကြသောင်း	၂၄၉၇၈	၃၀၄၀၈	၃၅၄၇၆	၄၄၃၀၉	၃၁၉၂၈	၁၇၄၆၃	၃၀၇၃၈
						တင်း	၂၄၂၅၄	၂၇၈၇၄	၂၁၃၈၅	၄၁၇၀၂	၁၉၂၄၇	၁၄၂၇၅	
						ဝါးဖြူကြီး	၂၃၈၉၂	၃၂၉၄၂	၃၅၈၃၈	၄၅၄၆၇	၃၂၂၅၄	၁၇၈၁၈	

နောက်ဆက်တွဲ(ဈ)

စီမံကိန်းကာလအတွင်း ဝါးထုတ်လုပ်ရေးအလုပ်တိုက်နယ်မှ နှစ်စဉ်ဝါးထုတ်လုပ်မည့်အစီအစဉ်

ထုတ်လုပ်မည့်ဝဲ ခုနှစ်များ	ခုတ်စဉ်	အဖွဲ့ခေါင်း ဆောင်အမည်	ခုတ်ကွက်	ကြိုးဝိုင်း/ အကွက်	ဧရိယာ (ဧက)	ဝါးအမျိုး အစား	(၁) နှစ်သား	(၂) နှစ်သား	(၃) နှစ်သား	အတန်းအစား(II)၏ ၈၀ %	အတန်းအစား(I) ၏ ၉၀%	နှစ်စဉ်တောထွက် (AAC)	စုစုပေါင်း (လုံး)
၂၀၁၆-၁၇	IV	ဦးမြင့်ထွန်း	(၃)	ဂမုန်း(၁၃၊ ၁၄)	၆၇၁	ကြသောင်း	၅၅၆၉၃	၆၃၇၄၅	၈၁၁၉၁	၉၅၅၅၀	၇၃၀၇၂	၃၈၅၀၂	၄၃၃၀၆
၂၀၁၉-၂၀						တင်း	၆၇၁၀	၁၀၀၆၅	၈၀၅၂	၁၃၄၂၀	၇၂၄၇	၄၈၀၄	
၂၀၂၂-၂၃						မျှင်ဝါး	၂၂၁၄၂	၂၀၈၀၁	၂၁၄၇၂	-	-	-	
၂၀၂၅-၂၆		ဦးနိုင်ဦး	(၆)	ဂမုန်း(၂၁)	၄၇၁	ကြသောင်း	၃၉၀၉၃	၄၄၇၄၅	၅၆၉၉၁	၆၇၀၇၀	၅၁၂၉၂	၂၇၀၂၆	၃၀၃၉၈
						တင်း	၄၇၁၀	၇၀၆၅	၅၆၅၂	၉၄၂၀	၅၀၈၇	၃၃၇၂	
						မျှင်ဝါး	၁၅၅၄၃	၁၄၆၀၁	၁၅၀၇၂	-	-	-	

ဇစ်မြစ်-သာယာဝတီခရိုင်၊သစ်တောဦးစီးဌာန။

နောက်ဆက်တွဲ(၈)

စီမံကိန်းကာလအတွင်း ဝါးထုတ်လုပ်ရေးအလုပ်တိုက်နယ်မှ နှစ်စဉ်ဝါးထုတ်လုပ်မည့်အစီအစဉ်

ထုတ်လုပ်မည့်ဝဝ်ခုနှစ်များ	ခုတ်စဉ်	အဖွဲ့ခေါင်းဆောင်အမည်	ခုတ်ကွက်	ကြိုးဝိုင်း/အကွက်	ဧရိယာ (ဧက)	ဝါးအမျိုးအစား	(၁) နှစ်သား	(၂) နှစ်သား	(၃) နှစ်သား	အတန်းအစား(II)၏ ၈၀ %	အတန်းအစား(I) ၏ ၉၀%	နှစ်စဉ်တောထွက် (AAC)	စုစုပေါင်း (လုံး)
၂၀၁၇ - ၁၈	I	ဦးစန်းဌွေး	(၁)	သုံးဆယ်	၁၄၀၂	ကြသောင်း	၂၀၈၈၉၈	၂၂၉၉၂၈	၂၂၂၉၁၈	၃၅၁၀၆၁	၂၀၀၆၂၆.၂	၁၂၇၈၉၀	၁၅၈၃၇၀
၂၀၂၀-၂၁				(၂၈၊ ၉၊ ၂၅)		တင်း	၃၇၈၅၄	၄၃၄၆၂	၂၆၆၃၈	၆၅၀၅၃	၂၃၉၇၄.၂	၂၁၀၅၈	
၂၀၂၃-၂၄						မျှင်	၉၈၁၄	၁၉၆၂၈	၁၉၆၂၈	၂၃၅၅၄	၁၇၆၆၅.၂	၉၄၂၁	
		ဦးအေးမြင့်	(၄)	သုံးဆယ်	၁၈၄၈	ကြသောင်း	၂၇၅၃၅၂	၃၀၃၀၇၂	၂၉၃၈၃၂	၄၆၂၇၃၉	၂၆၄၄၄၉	၁၆၈၅၇၅	၂၀၈၇၅၁
				(၉၂၊၁၁၃)		တင်း	၄၉၈၉၆	၅၇၂၈၈	၃၅၁၁၂	၈၅၇၄၇	၃၁၆၀၁	၂၇၇၅၇	
						မျှင်	၁၂၉၃၆	၂၅၈၇၂	၂၅၈၇၂	၃၁၀၄၆	၂၃၂၈၅	၁၂၄၁၉	
		ဦးခင်လတ်	(၇)	သုံးဆယ်	၁၂၇၅	ကြသောင်း	၁၈၉၉၇၅	၂၀၉၁၀၀	၂၀၂၇၂၅	၃၁၉၂၆၀	၁၈၂၄၅၂.၅	၁၁၆၃၀၆	၁၄၃၈၄၄
				(၉၀၊၁၀၆)		တင်း	၃၄၄၂၅	၃၉၅၂၅	၂၄၂၂၅	၅၉၁၆၀	၂၁၈၀၂.၅	၁၉၁၅၁	
						မျှင်	၈၀၂၅	၁၇၈၅၀	၁၇၈၅၀	၂၀၇၀၀	၁၆၀၆၅	၈၃၈၈	
		ဦးမန်းကြီး	(၁၀)	သုံးဆယ်	၁၀၄၃	ကြသောင်း	၁၅၅၄၀၇	၁၇၁၀၅၂	၁၆၅၈၃၇	၂၆၁၁၆၇	၁၄၉၂၅၃.၃	၉၅၁၄၂	၁၁၇၈၁၇
				(၁၉၊ ၂၀)		တင်း	၂၈၁၆၁	၃၂၃၃၃	၁၉၈၁၇	၄၈၃၉၅	၁၇၈၃၅.၃	၁၅၆၆၆	
						မျှင်	၇၃၀၁	၁၄၆၀၂	၁၄၆၀၂	၁၇၅၂၂	၁၃၁၄၁.၈	၇၀၀၉	
		ဦးတင့်ဝေ	(၁၃)	သုံးဆယ်	၈၀၅	ကြသောင်း	၁၁၉၉၄၅	၁၃၂၀၂၀	၁၂၇၉၉၅	၂၀၁၅၇၂	၁၁၅၁၉၅.၅	၇၃၄၃၂	၉၀၉၃၃
				(၅၊ ၇)		တင်း	၂၁၇၃၅	၂၄၉၅၅	၁၅၂၉၅	၃၇၃၅၂	၁၃၇၆၅.၅	၁၂၀၉၁	
						မျှင်	၅၆၃၅	၁၁၂၇၀	၁၁၂၇၀	၁၃၅၂၄	၁၀၁၄၃	၅၄၁၀	
		ဦးစိုးမင်းလွင်	(၁၆)	သုံးဆယ်	၁၈၈၃	ကြသောင်း	၂၈၀၅၆၇	၃၀၈၈၁၂	၂၉၉၃၉၇	၄၇၁၅၀၃	၂၆၉၄၅၇	၁၇၁၇၆၇	၂၁၂၇၀၄
				(၈၅၊၈၈၊ ၈၉၊၉၁)		တင်း	၅၀၈၄၁	၅၈၃၇၃	၃၅၇၇၇	၈၇၃၇၁	၃၂၁၉၉	၂၈၂၈၃	
						မျှင်	၁၃၁၈၁	၂၆၃၆၂	၂၆၃၆၂	၃၁၆၃၄	၂၃၇၂၆	၁၂၆၅၄	
		ဦးအေးဟန်	(၁၉)	သုံးဆယ်	၄၉၉	ကြသောင်း	၇၄၃၅၁	၈၁၈၃၆	၇၉၃၄၁	၁၂၄၉၅၀	၇၁၄၀၇	၄၅၅၁၉	၅၆၃၆၇
				(၄၂၊ ၄၃)		တင်း	၁၃၄၇၃	၁၅၄၆၉	၉၄၈၁	၂၃၁၅၄	၈၅၃၃	၇၄၉၅	
						မျှင်	၃၄၉၃	၆၉၈၆	၆၉၈၆	၈၃၈၃	၆၂၈၇	၃၃၅၃	

နောက်ဆက်တွဲ(ဇ)

စီမံကိန်းကာလအတွင်း ဝါးထုတ်လုပ်ရေးအလုပ်တိုက်နယ်မှ နှစ်စဉ်ဝါးထုတ်လုပ်မည့်အစီအစဉ်

ထုတ်လုပ်မည့်ဝ ခုနှစ်များ	ခုတ်စဉ်	အဖွဲ့ခေါင်းဆောင်အမည်	ခုတ်ကွက်	ကြိုးဝိုင်း/ အကွက်	ဧရိယာ (ဧက)	ဝါးအမျိုးအစား	(၁) နှစ်သား	(၂) နှစ်သား	(၃) နှစ်သား	အတန်းအစား(II)၏၈၀ %	အတန်းအစား(I) ၏ ၉၀%	နှစ်စဉ်တောထွက် (AAC)	စုစုပေါင်း (လုံး)
၂၀၁၇ - ၁၈	II	ဦးစန်းဌေး	(၁)	မုက္ခာ(၁၀)	၆၃၅	ကြသောင်း	၂၂၈၆၀	၂၇၉၄၀	၃၁၇၅၀	၄၀၆၄၀	၂၈၅၇၅	၁၅၈၇၅	၂၈၉၄၃
၂၀၂၀-၂၁						တင်း	၂၂၂၂၅	၂၅၄၀၀	၁၉၆၈၅	၃၈၁၀၀	၁၇၇၁၆.၅	၁၃၀၆၈	
၂၀၂၃-၂၄						မျှင်	-	-	-	-	-	-	
		ဦးသက်ပိုင်ဌေး	(၄)	မုက္ခာ(၂၂၊ ၂၄)	၇၈၉	ကြသောင်း	၄၈၄၀၄	၃၄၇၁၆	၄၀၂၃၉	၆၆၄၉၆	၃၆၂၁၅.၁	၂၃၈၆၇	၄၀၁၀၅
						တင်း	၂၇၆၁၅	၃၁၅၆၀	၂၄၄၅၉	၄၇၃၄၀	၂၂၀၁၃.၁	၁၆၂၃၈	
						မျှင်	-	-	-	-	-	-	
		ဦးကျော်မျိုးလွင်	(၇)	ကဒင်ဘီးလင်း (၃၃၊ ၈၆)	၁၉၈၆	ကြသောင်း	၈၇၃၈၄	၉၁၃၅၆	၁၅၆၈၉၄	၁၄၂၉၉၂	၁၄၁၂၀၄.၆	၆၃၉၈၉	၇၈၉၆၃
						တင်း	၁၅၈၈၈	၁၇၈၇၄	၄၅၆၇၈	၂၇၀၁၀	၄၁၁၁၀.၂	၁၄၉၇၄	
						မျှင်	-	-	-	-	-	-	
		ဒေါ်အေးအေးခက်	(၁၀)	ကဒင်ဘီးလင်း (၅၃၊၅၄၊၇၄၊ ၇၆)	၁၄၁	ကြသောင်း	၆၂၀၄	၆၄၈၆	၁၁၁၃၉	၁၀၁၅၂	၁၀၀၂၅.၁	၄၅၄၃	၅၆၀၆
						တင်း	၁၁၂၈	၁၂၆၉	၃၂၄၃	၁၉၁၈	၂၉၁၈.၇	၁၀၆၃	
						မျှင်	-	-	-	-	-	-	
		ဦးအေးမြင့်	(၁၃)	မုက္ခာ(၁၇)	၃၈၂	ကြသောင်း	၁၃၇၅၂	၁၆၈၀၈	၁၉၄၈၂	၂၄၄၄၈	၁၇၅၃၃.၈	၉၆၁၉	၁၇၄၈၀
						တင်း	၁၃၃၇၀	၁၅၂၈၀	၁၁၈၄၂	၂၂၉၂၀	၁၀၆၅၇.၈	၇၈၆၂	
						မျှင်	-	-	-	-	-	-	
		ဦးမျိုးကျော်ဦး	(၁၆)	ကဒင်ဘီးလင်း (၈၀)	၆၅၂	ကြသောင်း	၂၈၆၈၈	၂၉၉၉၂	၅၁၅၀၈	၄၆၉၄၄	၄၆၃၅၇.၂	၂၁၀၀၇	၂၅၉၂၂
						တင်း	၅၂၁၆	၅၈၆၀	၁၄၉၉၆	၈၈၆၂	၁၃၄၉၆.၄	၄၉၁၅	
						မျှင်	-	-	-	-	-	-	
		ဦးစိုးသိန်းထွန်း	(၁၉)	ကဒင်ဘီးလင်း (၃၆၊ ၄၃)	၈၅၈	ကြသောင်း	၃၇၇၅၂	၃၉၄၆၈	၆၇၇၈၂	၆၁၇၇၆	၆၁၀၀၃.၈	၂၇၆၄၅	၃၃၅၁၁
						တင်း	၆၈၄၈	၄၇၂၂	၁၉၇၃၄	၉၂၅၆	၁၇၇၆၀.၆	၅၈၆၆	
						မျှင်	-	-	-	-	-	-	

နောက်ဆက်တွဲ(ဇ)

စီမံကိန်းကာလအတွင်း ဝါးထုတ်လုပ်ရေးအလုပ်တိုက်နယ်မှ နှစ်စဉ်ဝါးထုတ်လုပ်မည့်အစီအစဉ်

ထုတ်လုပ်မည့်ဝါ ခုနှစ်များ	ခုတ်စဉ်	အဖွဲ့ခေါင်းဆောင်အမည်	ခုတ်ကွက်	ကြိုးဝိုင်း/ အကွက်	ဧရိယာ (ဧက)	ဝါးအမျိုးအစား	(၁) နှစ်သား	(၂) နှစ်သား	(၃) နှစ်သား	အတန်းအစား(II)၏၈၀ %	အတန်းအစား(I)၏ ၉၀%	နှစ်စဉ်တောထွက် (AAC)	စုစုပေါင်း (လုံး)
၂၀၁၇ - ၁၈		ဦးမန်းကြီး	(၂၂)	ကဒင်ဘီးလင်း	၁၀၆၉	ကြိုသောင်း	၄၇၀၃၆	၄၉၁၇၄	၈၄၄၅၁	၇၆၉၆၈	၇၆၀၀၅.၉	၃၄၄၄၃	၄၂၅၀၃
၂၀၂၀-၂၁				(၃၇၊ ၃၈)		တင်း	၈၅၅၂	၉၆၂၁	၂၄၅၈၇	၁၄၅၃၈	၂၂၁၂၈.၃	၈၀၆၀	
၂၀၂၃-၂၄						မှျင်	-	-	-	-	-	-	
		ဦးစိုးနိုင်	(၂၅)	ကုံးဘီးလင်း	၈၆၄	ကြိုသောင်း	၇၇၇၆၀	၁၀၂၈၁၆	၇၉၄၈၈	၁၄၄၄၆၁	၇၁၅၃၉.၂	၅၀၄၂၃	၅၀၄၂၃
				(၃၂၊၃၃)		တင်း	-	-	-	-	-	-	
						မှျင်	-	-	-	-	-	-	
		ဒေါ်မြင့်မြင့်ခိုင်	(၂၈)	ကဒင်ဘီးလင်း	၁၀၈၃	ကြိုသောင်း	၄၇၆၅၈	၄၉၈၁၈	၈၅၅၅၇	၇၇၉၈၁	၇၇၀၀၁.၃	၃၄၈၉၅	၄၃၀၆၁
				(၈၅ B)		တင်း	၈၆၆၄	၉၇၄၇	၂၄၉၀၉	၁၄၇၂၉	၂၂၄၁၈.၁	၈၁၆၆	
						မှျင်	-	-	-	-	-	-	
		ဦးတင့်ဝေ	(၃၁)	ကဒင်ဘီးလင်း	၄၇၂	ကြိုသောင်း	၂၀၇၆၈	၂၁၇၁၂	၃၇၂၈၈	၃၃၉၈၄	၃၃၅၅၉.၂	၁၅၂၀၈	၁၈၇၆၇
				(၄၈)		တင်း	၃၇၇၆	၄၂၄၈	၁၀၈၅၆	၆၄၁၉	၉၇၇၀.၄	၃၅၅၉	
						မှျင်	-	-	-	-	–	-	
		ဦးခင်လတ်	(၃၄)	ကုံးဘီးလင်း	၁၀၉၉	ကြိုသောင်း	၉၈၉၁၀	၁၃၀၇၈၁	၁၀၁၁၀၈	၁၈၃၇၅၃	၉၀၉၉၇.၂	၆၄၁၃၈	၆၄၁၃၈
				(၂၇၊၃၀)		တင်း	-	-	-	-	-	-	
						မှျင်	-	-	-	-	-	-	
	III	ဦးစန်းဌေး	(၁)	မုကွာ(၃၆၊၄၈)	၁၁၈၆	ကြိုသောင်း	၈၁၈၃၄	၉၉၆၂၄	၁၁၆၂၂၈	၁၄၅၁၆၆	၁၀၄၆၀၅.၂	၅၇၂၁၃	၁၆၂၂၂၅
						တင်း	၇၉၄၆၂	၉၁၃၂၂	၆၉၉၇၄	၁၃၆၆၂၇	၆၂၉၇၆.၆	၄၆၇၅၂	
						ဝါးဖြူကြီး	၇၈၀၀၀	၁၀၈၀၀၀	၁၁၇၀၀၀	၁၄၈၈၀၀	၁၀၅၃၀၀	၅၈၂၆၀	
		ဦးအေးမြင့်	(၄)	မုကွာ(၂၇၊၃၀)	၃၉၃	ကြိုသောင်း	၂၇၁၁၇	၃၃၀၁၂	၃၈၅၁၄	၄၈၀၀၃	၃၄၆၆၂.၆	၁၈၉၅၈	၅၃၇၉၄
						တင်း	၂၆၃၃၁	၃၀၂၆၁	၂၃၁၈၇	၄၅၂၇၄	၂၀၈၆၈.၃	၁၅၄၉၂	
						ဝါးဖြူကြီး	၂၅၉၃၈	၃၅၇၆၃	၃၈၉၀၇	၄၉၃၆၁	၃၅၀၁၆.၃	၁၉၃၄၃	

နောက်ဆက်တွဲ(ဇ)

စီမံကိန်းကာလအတွင်း ဝါးထုတ်လုပ်ရေးအလုပ်တိုက်နယ်မှ နှစ်စဉ်ဝါးထုတ်လုပ်မည့်အစီအစဉ်

ထုတ်လုပ်မည့်ဝါ ခုနှစ်များ	ခုတ်စဉ်	အဖွဲ့ခေါင်းဆောင်အမည်	ခုတ်ကွက်	ကြိုးဝိုင်း/ အကွက်	ဧရိယာ (ဧက)	ဝါးအမျိုးအစား	(၁) နှစ်သား	(၂) နှစ်သား	(၃) နှစ်သား	အတန်းအစား(II)၏၈၀ %	အတန်းအစား(I) ၏ ၉၀%	နှစ်စဉ်တောထွက် (AAC)	စုစုပေါင်း (လုံး)
	IV	ဦးမြင့်ထွန်း	(၁)	ဂမုန်း(၁၈)	၆၅၇	ကြသောင်း	၅၄၅၃၁	၆၂၄၁၅	၇၉၄၉၇	၉၃၅၅၇	၇၁၅၄၇.၃	၃၇၆၉၉	၅၄၅၉၇
						တင်း	၆၅၇၀	၉၈၅၅	၇၈၈၄	၁၃၁၄၀	၇၀၉၅.၆	၄၇၀၄	
						မျှင်ဝါး	၂၁၆၈၁	၂၀၃၆၇	၂၁၀၂၄	၃၃၆၃၈	၁၈၉၂၁.၆	၁၂၁၉၄	
		ဦးနိုင်ဦး	(၄)	ဂမုန်း(၁၀)	၄၂၆	ကြသောင်း	၃၅၃၅၈	၄၀၄၇၀	၅၁၅၄၆	၆၀၆၆၂	၄၆၃၉၁.၄	၂၄၄၄၄	၃၅၄၀၁
						တင်း	၄၂၆၀	၆၃၉၀	၅၁၁၂	၈၅၂၀	၄၆၀၀.၈	၃၀၅၀	
						မျှင်ဝါး	၁၄၀၅၈	၁၃၂၀၆	၁၃၆၃၂	၂၁၈၁၁	၁၂၂၆၈.၈	၇၉၀၇	

ဇစ်မြစ်-သာယာဝတီခရိုင်၊သစ်တောဦးစီးဌာန။

နောက်ဆက်တွဲ(ဇ)

စီမံကိန်းကာလအတွင်း ဝါးထုတ်လုပ်ရေးအလုပ်တိုက်နယ်မှ နှစ်စဉ်ဝါးထုတ်လုပ်မည့်အစီအစဉ်

ထုတ်လုပ်မည့်ဝဝ် ခုနှစ်များ	ခုတ်စဉ်	အဖွဲ့ခေါင်းဆောင်အမည်	ခုတ်ကွက်	ကြိုးဝိုင်း/ အကွက်	ဧရိယာ (ဧက)	ဝါးအမျိုးအစား	(၁) နှစ်သား	(၂) နှစ်သား	(၃) နှစ်သား	အတန်းအစား(II)၏ ၈၀ %	အတန်းအစား(I) ၏၉၀%	နှစ်စဉ် တောထွက် (AAC)	စုစုပေါင်း (လုံး)
၂၀၁၈-၁၉	I	ဦးစန်းဌေး	(၂)	သုံးဆယ်	၁၅၄၇	ကြသောင်း	၂၃၀၅၀၃	၂၅၃၇၀၈	၂၄၅၉၇၃	၃၈၇၃၆၉	၂၂၁၃၇၅.၇	၁၄၁၁၁၇	၁၆၄၃၅၃
၂၀၂၁-၂၂				(၃၆၊ ၉၅)		တင်း	၄၁၇၆၉	၄၇၉၅၇	၂၉၃၉၃	၇၁၇၈၁	၂၆၄၅၃.၇	၂၃၂၃၆	
၂၀၂၄-၂၅						မျှင်	၁၀၈၂၉	၂၁၆၅၈	၂၁၆၅၈	-	-	-	
		ဦးအေးမြင့်	(၅)	သုံးဆယ်	၁၇၀၀	ကြသောင်း	၂၅၃၃၀၀	၂၇၈၈၀၀	၂၇၀၃၀၀	၄၂၅၆၈၀	၂၄၃၂၇၀	၁၅၅၀၇၄	၁၈၀၆၀၈
				(၁၁၃)		တင်း	၄၅၉၀၀	၅၂၇၀၀	၃၂၃၀၀	၇၈၈၈၀	၂၉၀၇၀	၂၅၅၃၄	
						မျှင်	၁၁၉၀၀	၂၃၈၀၀	၂၃၈၀၀	၂၈၅၆၀	၂၁၄၂၀	၁၁၄၂၄	
		ဦးခင်လတ်	(၈)	သုံးဆယ်	၁၁၈၅	ကြသောင်း	၁၇၆၅၆၅	၁၉၄၃၄၀	၁၈၈၄၁၅	၂၉၆၇၂၄	၁၆၉၅၇၃.၅	၁၀၈၀၉၆	၁၂၅၈၉၄
				(၁၀၇၊ ၁၀၈)		တင်း	၃၁၉၉၅	၃၆၇၃၅	၂၂၅၁၅	၅၄၉၈၄	၂၀၂၆၃.၅	၁၇၇၉၉	
						မျှင်	၈၂၉၅	၁၆၅၉၀	၁၆၅၉၀	-	-	-	
		ဦးမန်းကြီး	(၁၁)	သုံးဆယ်	၈၂၉	ကြသောင်း	၁၂၃၅၂၁	၁၃၅၉၅၆	၁၃၁၈၁၁	၂၀၇၅၈၂	၁၁၈၆၂၉.၉	၇၅၆၂၁	၈၈၀၇၃
				(၂၁၊ ၃၇)		တင်း	၂၂၃၈၃	၂၅၆၉၉	၁၅၇၅၁	၃၈၄၆၆	၁၄၁၇၅.၉	၁၂၄၅၂	
						မျှင်	၅၈၀၃	၁၁၆၀၆	၁၁၆၀၆	-	-	-	
		ဦးတင့်ဝေ	(၁၄)	သုံးဆယ်	၈၉၉	ကြသောင်း	၁၃၃၉၅၁	၁၄၇၄၃၆	၁၄၂၉၄၁	၂၂၅၁၁၀	၁၂၈၆၄၆.၉	၈၂၀၀၇	၉၅၅၁၀
				(၆၊ ၈)		တင်း	၂၄၂၇၃	၂၇၈၆၉	၁၇၀၈၁	၄၁၇၁၄	၁၅၃၇၂.၉	၁၃၅၀၃	
						မျှင်	၆၂၉၃	၁၂၅၈၆	၁၂၅၈၆	-	-	-	
		ဦးစိုးမင်းလွင်	(၁၇)	သုံးဆယ်	၁၆၇၉	ကြသောင်း	၂၅၀၁၇၁	၂၇၅၃၅၆	၂၆၆၉၆၁	၄၂၀၄၂၂	၂၄၀၂၆၅	၁၅၃၁၅၈	၁၇၈၃၇၇
				(၈၇၊ ၇၈၊ ၇၇)		တင်း	၄၅၃၃၃	၅၂၀၄၉	၃၁၉၀၁	၇၇၉၀၆	၂၈၇၁၁	၂၅၂၁၉	
						မျှင်	၁၁၇၅၃	၂၃၅၀၆	၂၃၅၀၆	၂၈၂၀၇	၂၁၁၅၅	၁၁၂၈၃	
		ဦးအေးဟန်	(၂၀)	သုံးဆယ်	၅၅၅	ကြသောင်း	၈၂၆၉၅	၉၁၀၂၀	၈၈၂၄၅	၁၃၈၉၇၂	၇၉၄၂၁	၅၀၆၂၇	၅၈၉၆၃
				(၃၄၊ ၈၆)		တင်း	၁၄၉၈၅	၁၇၂၀၅	၁၀၅၄၅	၂၅၇၅၂	၉၄၉၁	၈၃၃၆	
						မျှင်	၃၈၈၅	၇၇၇၀	၇၇၇၀	၉၃၂၄	၆၉၉၃	၃၇၃၀	

နောက်ဆက်တွဲ(ဇ)

စီမံကိန်းကာလအတွင်း ဝါးထုတ်လုပ်ရေးအလုပ်တိုက်နယ်မှ နှစ်စဉ်ဝါးထုတ်လုပ်မည့်အစီအစဉ်

ထုတ်လုပ်မည့်ဝစ် ခုနှစ်များ	ခုတ်စဉ်	အဖွဲ့ခေါင်းဆောင်အမည်	ခုတ်ကွက်	ကြိုးဝိုင်း/အကွက်	ဧရိယာ (ဧက)	ဝါးအမျိုးအစား	(၁) နှစ်သား	(၂) နှစ်သား	(၃) နှစ်သား	အတန်းအစား(II)၏ ၈၀ %	အတန်းအစား(I)၏၉၀%	နှစ်စဉ်တောထွက် (AAC)	စုစုပေါင်း (လုံး)
၂၀၁၈-၁၉	II	ဦးစန်းဋ္ဌေး	(၂)	မုက္ခာ(၁၁၊ ၁၂)	၆၃၇	ကြသောင်း	၂၂၉၃၂	၂၈၀၂၈	၃၂၄၈၇	၄၀၇၆၈	၂၉၂၃၈.၃	၁၆၀၄၀	၂၉၁၄၉
၂၀၂၁-၂၂						တင်း	၂၂၂၉၅	၂၅၄၈၀	၁၉၇၄၇	၃၈၂၂၀	၁၇၇၇၂.၃	၁၃၁၀၉	
၂၀၂၄-၂၅						မျှင်	-	-	-	-	-	-	
		ဦးသက်ပိုင်ဋ္ဌေး	(၅)	မုက္ခာ(၄၄၊၄၅)	၅၈၄	ကြသောင်း	၂၁၀၂၄	၂၅၆၉၆	၂၉၇၈၄	၃၇၃၇၆	၂၆၈၀၅.၆	၁၄၇၀၅	၂၆၇၂၄
						တင်း	၂၀၄၄၀	၂၃၃၆၀	၁၈၁၀၄	၃၅၀၄၀	၁၆၂၉၃.၆	၁၂၀၁၉	
						မျှင်	-	-	-	-	-	-	
		ဦးကျော်မျိုးလွင်	(၈)	ကဒင်ဘီးလင်း (၁၈၊ ၈၅ A)	၆၃၇	ကြသောင်း	၄၅၀၁၂	၄၇၀၅၈	၈၀၈၁၇	၇၃၆၅၆	၇၂၇၃၅.၃	၃၂၉၆၁	၄၀၆၇၄
						တင်း	၈၁၈၄	၉၂၀၇	၂၃၅၂၉	၁၃၉၁၃	၂၁၁၇၆.၁	၇၇၁၃	
						မျှင်	-	-	-	-	-	-	
		ဒေါ်အေးအေးခက်	(၁၁)	ကဒင်ဘီးလင်း (၇၈)	၄၃၈	ကြသောင်း	၁၉၂၇၂	၂၀၁၄၈	၃၄၆၀၂	၃၁၅၃၆	၃၁၁၄၁.၈	၁၄၁၁၂	၁၇၄၁၅
						တင်း	၃၅၀၄	၃၉၄၂	၁၀၀၇၄	၅၉၅၇	၉၀၆၆.၆	၃၃၀၃	
						မျှင်	-	-	-	-	-	-	
		ဦးအေးမြင့်	(၁၄)	မုက္ခာ(၁၈A)	၂၁၈	ကြသောင်း	၇၈၄၈	၉၅၉၂	၁၄၄၄၄၈	၁၃၉၅၂	၁၃၀၀၀၃.၂	၂၉၄၈၉	၃၃၉၇၄
						တင်း	၇၆၃၀	၈၇၂၀	၆၇၅၀	၁၃၀၈၀	၆၀၇၅	၄၄၈၅	
						မျှင်	-	-	-	-	-	-	
		ဦးမျိုးကျော်ဦး	(၁၇)	ကဒင်ဘီးလင်း (၈၁ A)	၈၀၀	ကြသောင်း	၃၅၂၀၀	၃၆၈၀၀	၆၃၂၀၀	၅၇၆၀၀	၅၆၈၈၀	၂၅၇၇၆	၃၁၈၀၈
						တင်း	၆၄၀၀	၇၂၀၀	၁၈၄၀၀	၁၀၈၈၀	၁၆၅၆၀	၆၀၃၂	
						မျှင်	-	-	-	-	-	-	
		ဦးစိုးသိန်းထွန်း	(၂၀)	ကဒင်ဘီးလင်း (၆၆၊ ၆၈၊၆၉)	၁၉၃၄	ကြသောင်း	၈၅၀၉၆	၈၈၉၆၄	၁၅၂၇၈၆	၁၃၉၂၄၈	၁၃၇၅၀၇.၄	၆၂၃၁၃	၇၆၈၉၆
						တင်း	၁၅၄၇၂	၁၇၄၀၆	၄၄၄၈၂	၂၆၃၀၂	၄၀၀၃၃.၈	၁၄၅၈၂	
						မျှင်	-	-	-	-	-	-	

နောက်ဆက်တွဲ(၉)

စီမံကိန်းကာလအတွင်း ဝါးထုတ်လုပ်ရေးအလုပ်တိုက်နယ်မှ နှစ်စဉ်ဝါးထုတ်လုပ်မည့်အစီအစဉ်

ထုတ်လုပ်မည့်ဝ ခုနှစ်များ	ခုတ်စဉ်	အဖွဲ့ခေါင်းဆောင်အမည်	ခုတ်ကွက်	ကြိုးဝိုင်း/အကွက်	ဧရိယာ (ဧက)	ဝါးအမျိုးအစား	(၁) နှစ်သား	(၂) နှစ်သား	(၃) နှစ်သား	အတန်းအစား(II)၏ ၈၀ %	အတန်းအစား(I) ၏၉၀%	နှစ်စဉ်တောထွက် (AAC)	စုစုပေါင်း (လုံး)
၂၀၁၈-၁၉	II	ဦးမန်းကြီး	(၂၃)	ကဒင်ဘီးလင်း	၁၀၀၀	ကြသောင်း	၄၄၀၀၀	၄၆၀၀၀	၇၉၀၀၀	၇၂၀၀၀	၇၁၁၀၀	၃၂၂၂၀	၃၉၇၆၀
၂၀၂၁-၂၂				(၄၄၊ ၆၁)		တင်း	၈၀၀၀	၉၀၀၀	၂၃၀၀၀	၁၃၆၀၀	၂၀၇၀၀	၇၅၄၀	
၂၀၂၄-၂၅						မျှင်	-	-	-	-	-	-	
		ဦးစိုးနိုင်	(၂၆)	ကဒင်ဘီးလင်း	၁၈၀၀	ကြသောင်း	၇၉၂၀၀	၈၂၈၀၀	၁၄၂၂၀၀	၁၂၉၆၀၀	၁၂၇၉၈၀	၅၇၉၉၆	၇၁၅၆၈
				(၃၄၊၃၉၊၄၀၊၄၂)		တင်း	၁၄၄၀၀	၁၆၂၀၀	၄၁၄၀၀	၂၄၈၈၀	၃၇၂၆၀	၁၃၅၇၂	
						မျှင်	-	-	-	-	-	-	
		ဒေါ်မြင့်မြင့်ခိုင်	(၂၉)	ကဒင်ဘီးလင်း	၈၂၄	ကြသောင်း	၃၆၂၅၆	၃၇၉၀၄	၆၅၀၉၆	၅၉၃၂၈	၅၈၅၈၆.၄	၂၆၅၄၉	၃၂၇၆၂
				(၆၅၊ ၇၁)		တင်း	၆၅၉၂	၇၄၁၆	၁၈၉၅၂	၁၁၂၀၆	၁၇၀၅၆.၈	၆၂၁၃	
						မျှင်	-	-	-	-	-	-	
		ဦးတင့်ဝေ	(၃၂)	ကဒင်ဘီးလင်း	၅၂၀	ကြသောင်း	၂၂၈၈၀	၂၃၉၂၀	၄၁၀၈၀	၃၇၄၄၀	၃၆၉၇၂	၁၆၇၅၄	၂၀၆၇၅
				(၆၃)		တင်း	၄၁၆၀	၄၆၈၀	၁၁၉၆၀	၇၀၇၂	၁၀၇၆၄	၃၉၂၁	
						မျှင်	-	-	-	-	-	-	
		ဦးခင်လတ်	(၃၅)	ကဒင်ဘီးလင်း	၇၄၅	ကြသောင်း	၃၂၇၈၀	၃၄၂၇၀	၅၈၈၅၅	၅၃၆၄၀	၅၂၉၆၉.၅	၂၄၀၀၄	၂၉၆၂၁
				(၈၃ B)		တင်း	၅၉၆၀	၆၇၀၅	၁၇၁၃၂	၁၀၁၃၂	၁၅၄၁၈.၈	၅၆၁၇	
						မျှင်	-	-	-	-	-	-	
	III	ဦးစန်းရွှေ	(၂)	မုက္ခာ(၃၆၊၄၈)	၁၃၁၉	ကြသောင်း	၉၁၀၁၁	၁၁၀၇၉၆	၁၂၉၂၆၂	၁၆၁၄၄၆	၁၁၆၃၃၅.၈	၆၃၆၂၉	၁၁၅၆၂၄
						တင်း	၈၈၃၇၃	၁၀၁၅၆၃	၇၇၈၂၁	၁၅၁၉၄၉	၇၀၀၁၈.၉	၅၁၉၉၅	
						ဝါးဖြူကြီး	၈၇၀၅၄	၁၂၀၀၂၉	၁၃၀၅၈၀	၁၆၅၆၆၆	၁၁၇၅၂၂.၉	၆၄၉၂၁	
		ဦးအေးမြင့်	(၅)	မုက္ခာ(၂၈)	၃၂၃	ကြသောင်း	၂၂၂၈၇	၂၇၁၃၂	၃၁၆၅၄	၃၉၅၃၅	၂၈၄၈၈.၆	၁၅၅၈၂	၂၈၁၁၄
						တင်း	၂၁၆၄၁	၂၄၈၇၁	၁၉၀၅၇	၃၇၂၁၀	၁၇၁၅၁.၃	၁၂၇၃၃	
						ဝါးဖြူကြီး	၂၁၃၁၈	၂၉၃၉၃	၃၁၉၇၇	၄၀၅၆၉	၂၈၇၇၉.၃	၁၅၈၉၈	

နောက်ဆက်တွဲ(ဇ)

စီမံကိန်းကာလအတွင်း ဝါးထုတ်လုပ်ရေးအလုပ်တိုက်နယ်မှ နှစ်စဉ်ဝါးထုတ်လုပ်မည့်အစီအစဉ်

ထုတ်လုပ်မည့်ဝ စုနှစ်များ	ခုတ်စဉ်	အဖွဲ့ခေါင်းဆောင်အမည်	ခုတ်ကွက်	ကြိုးဝိုင်း/အကွက်	ဧရိယာ (ဧက)	ဝါးအမျိုးအစား	(၁) နှစ်သား	(၂) နှစ်သား	(၃) နှစ်သား	အတန်းအစား(II)၏ ၈၀ %	အတန်းအစား(I)၏၉၀%	နှစ်စဉ်တောထွက် (AAC)	စုစုပေါင်း (လုံး)
၂၀၁၈-၁၉ ၂၀၂၁-၂၂ ၂၀၂၄-၂၅	IV	ဦးမြင့်ထွန်း	(၂)	ဂမုန်း(၁၉)	၅၃၄	ကြသောင်း	၄၄၃၂၂	၅၀၇၃	၆၄၆၁၄	၃၉၅၁၆	၅၈၁၅၂.၆	၂၁၅၁၀	၂၅၃၃၇
						တင်း	၅၃၄၀	၈၀၃၀	၆၄၀၈	၁၀၆၉၆	၅၇၆၇.၂	၃၈၂၇	
						မျှင်ဝါး	၁၇၆၂၂	၁၆၅၅၄	၅၁၂၆၄	-	-	-	
		ဦးနိုင်ဦး	(၅)	ဂမုန်း(၁၂)	၆၉၂	ကြသောင်း	၅၇၄၃၆	၆၅၇၄၀	၈၃၇၃၂	၉၈၅၄၁	၇၅၃၅၈.၈	၃၉၇၀၇	၄၄၆၆၂
						တင်း	၆၉၂၀	၁၀၃၈၀	၈၃၀၄	၁၃၈၄၀	၇၄၇၃.၆	၄၉၅၅	
						မျှင်ဝါး	၂၂၈၃၆	၂၁၄၅၂	၂၂၁၄၄	-	-	-	

ဇစ်မြစ်-သာယာဝတီခရိုင်၊သစ်တောဦးစီးဌာန။

နောက်ဆက်တွဲ(ဇ)

စီမံကိန်းကာလအတွင်းကျွန်းသင်းသတ်ခြင်းလုပ်ငန်းမှတ်တမ်း

ထုတ်လုပ်ရေးအလုပ်တိုက်နယ်(ဘ ....

ခုတ်ပတ်(၃၀)နှစ် ....

ခုတ်စဉ် I ....

အကွက်		သင်းသတ်ခြင်း		ကန့်သတ်လုံးပတ်	တောထွက်လုံးပတ်	သင်းသတ်ပင်များ									ချန်ပင်များ						ချန်ပင်ပေါင်း	မှတ်ချက်
အမှတ်	ဧရိယာ (ဧက)	နှစ်	ဧရိယာ (ဧက)			၄'၀" မှ ၄'၁၁"	၅'၀" မှ ၅'၁၁"	၆'၀" မှ ၆' ၅"	၆' ၆" မှ ၆'၁၁"	၇'၀" မှ ၇' ၅"	၇' ၆" နှင့် အထက်	တောထွက်ပင်များ	တောထွက်မဟုတ်သောအပင်များ	ပေါင်း	၄'၀" မှ ၄'၁၁"	၅' ၀" မှ ၅' ၅"	၅'၆" မှ ၅'၁၁"	၆'၀" မှ ၆'၅"	၆'၆" မှ ၆'၁၁"	၇'၀" နှင့် အထက်		
(၁)	(၂)	(၃)	(၄)	(၅)	(၆)	၇	(၈)	(၉)	(၁၀)	(၁၁)	(၁၂)	(၁၃)	(၁၄)	(၁၅)	(၁၆)	(၁၇)	(၁၈)	(၁၉)	(၂၀)	(၂၁)	(၂၂)	(၂၃)
သုံးဆယ်ကြိုးဝိုင်း(သာယာဝတီမြို့နယ်)																						
၉၈	၅၄၆	၀၆-၀၇	၅၄၆	-	-	၀	၂	၀	၂၂၄	၁၁၀	၁၀၉	-		၄၄၅	၂၃	၄၈	၅၇	၂၇	၀	၀	၁၅၅	၆၀၀
၁၀၁	၅၆၂	။	၅၆၂	-	-	၁၀	၁၃	၅	၁၂၉	၂၄	၂၁	-	-	၂၀၂	၂၇	၂၄	၄၅	၁၄	၀	၀	၁၁၀	၃၁၂
၁၀၂	၆၅၄		၆၅၄	-	-	၀	-	၂	၁၃၅	၀	၀	-	-	၁၃၇	၁၉	၂၆	၄၂	၁၅	၀	၀	၁၀၂	၂၃၉
၁၁၁	၂၇၈၀		၂၇၈၀		-	၀	-	-	၁၅၀	၉၅	၂၈၉	-	-	၅၃၄	၀	၀	၁၃	၀	၃	၀	၁၆	၅၅၀
မြောက်ဇာမရီကြိုးဝိုင်း(လက်ပံတန်းမြို့နယ်)																						
၆၃(ပိုင်း)	၁၂၂၇	၀၆-၀၇	၁၂၂၇	-	-	၀	၀	၀	၂၅	၂၃	၁၀၆	-	-	၁၅၄	၅	၁၄	၈	၁	-	-	၂၈	၁၈၂
၆၀	၂၅၃၀	-	၂၅၃၀	-	-	၀	၁၁	၂၁	၁၆၆	၁၂၇	၁၁၈	-	-	၄၄၃	၄၅	၉၄	၄၁	၆၃	-	-	၂၄၃	၆၈၆
၇၇	၂၃၅၆	-	၂၃၅၆	-	-	၀	၀	၃	၃၇	၄၀	၁၄၁	-	-	၂၂၁	၁၈	၂၈	၁၆	၁၁	-	-	၇၃	၂၉၄
၉၂	၁၉၆၁	-	၁၉၆၁	-	-	၀	၁၂	၈	၇၉	၃၁	၅၁	-	-	၁၈၁	၂၃	၂၂	၁၂	၉	-	-	၆၆	၂၄၇
၇၉	၁၂၂၅	-	၁၂၂၅	-	-	၇	၄၆	၃၄	၃၈၃	၂၈၇	၂၉၈	-	-	၁၀၅၅	၆၉	၅၉	၅၀	၇၃	-	-	၂၅၁	၁၃၀၆
၇၆	၁၄၄၅	-	၁၄၄၅	-	-	၀	၀	၀	၃၁	၁၈	၄၇	-	-	၉၆	၅	၂၀	၁၅	၉	-	-	၄၉	၁၄၅
၅၇	၁၆၃၅	-	၁၆၃၅	-	-	၀	၀	၁	၂၀၂	၁၅၄	၁၈၅	-	-	၅၄၂	၁၅၁	၃၀၅	၁၅၈	၂၁၈	-	-	၈၃၂	၁၃၇၄
၆၂	၂၄၅၄	-	၂၄၅၄	-	-	၀	၀	၀	၁၀	၁၄	၂၀			၄၄	၃	၁၁	၂	၈	-	-	၂၄	၆၈
၇၂	၁၅၃၇		၁၅၃၇	-	-				၁၉၇	၆၄	၄၆	-	-	၃၀၇	၁၀	၅	၃	၂			၂၀	၄၃၀၂

ဇစ်မြစ်- သာယာဝတီခရိုင်၊ သစ်တောဦးစီးဌာန။

နောက်ဆက်တွဲ(ဇ)

စီမံကိန်းကာလအတွင်းကျွန်းသင်းသတ်ခြင်းလုပ်ငန်းမှတ်တမ်း

ထုတ်လုပ်ရေးအလုပ်တိုက်နယ်(ဝ ....

ခုတ်ပတ်(၃၀)နှစ် ....

ခုတ်စဉ် I ....

အကွက်		သင်းသတ်ခြင်း				သင်းသတ်ပင်များ									ချုန်ပင်များ							
အမှတ်	ဧရိယာ (ဧက)	နှစ်	ဧရိယာ (ဧက)	ကန့်သတ်လုံးပတ်	တောထွက်လုံးပတ်	၄'၀" မှ ၄'၁၁"	၅'၀" မှ ၅'၁၁"	၆'၀" မှ ၆' ၅"	၆' ၆" မှ ၆'၁၁"	၇'၀" မှ ၇' ၅"	၇' ၆" နှင့်အထက်	တောထွက်ပင်များ	တောထွက်မဟုတ်သောအပင်များ	ပေါင်း	၄'၀" မှ ၄'၁၁"	၅' ၀" မှ ၅' ၅"	၅'၆" မှ ၅'၁၁"	၆'၀" မှ ၆'၅"	၆'၆" မှ ၆'၁၁"	၇'၀" နှင့်အထက်	ချုန်ပင်ပေါင်း	မှတ်ချက်
(၁)	(၂)	(၃)	(၄)	(၅)	(၆)	၇	(၈)	(၉)	(၁၀)	(၁၁)	(၁၂)	(၁၃)	(၁၄)	(၁၅)	(၁၆)	(၁၇)	(၁၈)	(၁၉)	(၂၀)	(၂၁)	(၂၂)	(၂၃)
မြောက်ဇာမရီကြိုးဝိုင်း(အုတ်ဖိုမြို့နယ်)																						
၆၁	၁၂၂၆	၀၆-၀၇	၁၂၂၆						၂	၂	၂၂	-	-	၂၆	၅	၀	၃	၁	၀	၀	၉	
၃၆	၇၀၀		၇၀၀	-	-	-	-	-	၁၉၂	၉၁	၆၃			၃၄၆	၄၉	၅၆	၁၀၆	၇၇	၄	၄	၂၉၆	
တောင်ညိုကြိုး'ဝိုင်း၊နတ်တလင်းမြို့နယ်																						
၁	၁၀၅၄	၀၆-၀၇	၁၀၅၄	-	-	-	-	-	၂၇	၃၀	၁၉	-	-	၇၆	၈	၀	၇	၀	၀	၀	၁၅	
၈	၇၀၈		၇၀၈	-	-	-	-	-	၁၁၂	၁၂၃	၆၉	-	-	၃၀၄	၁၀	၀	၈	၀	၀	၀	၁၈	
၇၃	၁၁၄၉	၀၆-၀၇	၁၁၄၉	-	-	-	-	-	၁၆၇	၈၈	၁၄၈	-	-	၄၀၃	၃၇	၂၂	၃၂	၂၄	၀	၀	၁၁၅	
၉	၅၃၀		၅၃၀	-	-	-	-	-	၇	၁၂	၅	-	-	၂၄	၂	၂	၀	၀	၀	၀	၄	
၂၀၀၆-၂၀၀၇ ပေါင်း						၁၇	၈၄	၇၄	၂၂၇၅	၁၃၃၃	၁၇၅၇			၅၅၄၀	၅၀၉	၇၃၆	၆၁၈	၅၅၂	၇	၄	၂၄၂၆	

ဇစ်မြစ်- သာယာဝတီခရိုင်၊ သစ်တောဦးစီးဌာန။

နောက်ဆက်တွဲ(ဇ)

စီမံကိန်းကာလအတွင်းကျွန်းသင်းသတ်ခြင်းလုပ်ငန်းမှတ်တမ်း

ထုတ်လုပ်ရေးအလုပ်တိုက်နယ်(၁ ....

ခုတ်ပတ်(၃၀)နှစ် ....

ခုတ်စဉ် I ....

အကွက်		သင်းသတ်ခြင်း		ကန့်သတ်လုံးပတ်	တောထွက်လုံးပတ်	သင်းသတ်ပင်များ									ချန်ပင်များ						ချန်ပင်ပေါင်း	မှတ်ချက်
အမှတ်	ဧရိယာ (ဧက)	နှစ်	ဧရိယာ (ဧက)			၄'၀" မှ ၄'၁၁"	၅'၀" မှ ၅'၁၁"	၆'၀" မှ ၆' ၅"	၆' ၆" မှ ၆'၁၁"	၇'၀" မှ ၇' ၅"	၇' ၆" နှင့် အထက်	တောထွက်ပင်များ	တောထွက်မဟုတ်သောအပင်များ	ပေါင်း	၄'၀" မှ ၄'၁၁"	၅' ၀" မှ ၅' ၅"	၅'၆" မှ ၅'၁၁"	၆'၀" မှ ၆'၅"	၆'၆" မှ ၆'၁၁"	၇'၀" နှင့် အထက်		
(၁)	(၂)	(၃)	(၄)	(၅)	(၆)	၇	(၈)	(၉)	(၁၀)	(၁၁)	(၁၂)	(၁၃)	(၁၄)	(၁၅)	(၁၆)	(၁၇)	(၁၈)	(၁၉)	(၂၀)	(၂၁)	(၂၂)	(၂၃)
သုံးဆယ်ကြိုးဝိုင်း(သာယာဝတီမြို့နယ်)																						
၉၅	၁၁၄၇	၀၇-၀၈	၁၁၄၇	-	-	-	-	၂	၂၂၁	၈၉	၉၉		-	၄၁၁	၅၉	၄၁	-	-	-	-	၁၀၀	
မြောက်ဇာမရီကြိုးဝိုင်း(လက်ပံတန်းမြို့နယ်)																						
၅၇B	၁၆၃၅	၀၇-၀၈	၁၆၃၅				၂	၈	၁၃၀	၃၅၆	၀	-	-	၄၉၆	၁၃	၆၄	-	၄၁		-	၁၁၈	
၆၆A	၁၃၄၀		၁၃၄၀				၀	၀	၄၉	၅၄	၆၆			၁၆၉	၂၅	၄၃		၂၇		-	၉၅	
၈၂	၁၈၉၀		၁၈၉၀	-	-	-	၀	၀	၂၀၁	၁၁၉	၂၄၅			၅၆၅	၈၆	၉၉		၁၆		-	၂၀၁	
မြောက်ဇာမရီကြိုးဝိုင်း(အုတ်ဖိုမြို့နယ်)																						
၅၂	၂၀၇၃	၀၇-၀၈	၂၀၇၃	-	-	-	-	-	၇	၁၁	၆၂	-	-	၈၀	၄	၃	၈	၅	-	-	၂၀	
တောင်ညိုကြိုး'ဝိုင်း၊နတ်တလင်းမြို့နယ်																						
၁၄	၇၄၂	၀၇-၀၈	၇၄၂	-	-	-	-	-	၇၀	၅၀	၈၀			၂၀၀	၃၅	၃၉	၃၅	၄၄	-	-	၁၅၃	
၇၃B	၁၁၄၉		၁၁၄၉						၃၀	၂၀	၅၀	-	-	၁၀၀	၁၄	၇	၆	၃			၃၀	
၂၀၀၇-၂၀၀၈ စုစုပေါင်း							၂	၁၀	၇၀၈	၆၉၉	၆၀၂			၂၀၂၁	၂၃၆	၂၉၆	၄၉	၁၃၆			၇၁၇	

ဇစ်မြစ်- သာယာဝတီခရိုင်၊ သစ်တောဦးစီးဌာန။

နောက်ဆက်တွဲ(ဇ)

စီမံကိန်းကာလအတွင်းကျွန်းသင်းသတ်ခြင်းလုပ်ငန်းမှတ်တမ်း

ထုတ်လုပ်ရေးအလုပ်တိုက်နယ်(၁ ....

ခုတ်ပတ်(၃၀)နှစ် ....

ခုတ်စဉ် I ....

အကွက်		သင်းသတ်ခြင်း		ကန့်သတ်လုံးပတ်	တောထွက်လုံးပတ်	သင်းသတ်ပင်များ									ချန်ပင်များ						ချန်ပင်ပေါင်း	မှတ်ချက်
အမှတ်	ဧရိယာ (ဧက)	နှစ်	ဧရိယာ (ဧက)			၄'၀" မှ ၄'၁၁"	၅'၀" မှ ၅'၁၁"	၆'၀" မှ ၆' ၅"	၆' ၆" မှ ၆'၁၁"	၇'၀" မှ ၇' ၅"	၇' ၆" နှင့် အထက်	တောထွက်ပင်များ	တောထွက်မဟုတ်သောအပင်များ	ပေါင်း	၄'၀" မှ ၄'၁၁"	၅' ၀" မှ ၅' ၅"	၅'၆" မှ ၅'၁၁"	၆'၀" မှ ၆'၅"	၆'၆" မှ ၆'၁၁"	၇'၀" နှင့် အထက်		
(၁)	(၂)	(၃)	(၄)	(၅)	(၆)	၇	(၈)	(၉)	(၁၀)	(၁၁)	(၁၂)	(၁၃)	(၁၄)	(၁၅)	(၁၆)	(၁၇)	(၁၈)	(၁၉)	(၂၀)	(၂၁)	(၂၂)	(၂၃)
သုံးဆယ်ကြိုးဝိုင်း(သာယာဝတီမြို့နယ်)																						
၉၆	၇၈၈	၀၈-၀၉	၇၈၈	-	-	-	-	-	၂၄၂	၈၂	၄၆			၃၇၀	၁၀၈	၁၅၆	၃၅	၀	-	-	၂၉၉	
၉၈	၅၄၆		၅၄၆						၄၅	၁၄	၂၉	-	-	၈၈	၂	၁၀	၀	၀			၁၂	
မြောက်ဇာမရီကြိုးဝိုင်း(လက်ပံတန်းမြို့နယ်)																						
၇၀A	၂၉၉၇	၀၈-၀၉	၂၉၉၇				၁	၃	၄၂	၂၇	၅၈	-	-	၁၃၁	၁၁	၁၀	၇	၁၀		-	၃၈	
၇၁	၂၇၁၅		၂၇၁၅				၁၂	၉	၁၅၉	၉၄	၆၁			၃၃၅	၅	၂၅	၅	၂၅		-	၆၀	
၆၈	၂၆၃၆		၂၆၃၆				၀	၁	၁၁၂၁	၈၉	၁၁၆			၃၂၇	၁၆	၂၀	၂	၁၃			၅၁	
၈၃A	၃၀၅၂		၃၀၅၂				၁	၀	၁၂၀	၄၃	၄၄			၂၀၈	၁၈	၃၅	၂	၁၉			၇၄	
၉၁	၁၆၂၆		၁၆၂၆	-	-	-	၅	၆	၁၈၂	၁၁၀	၃၁၆			၆၁၉	၁၁	၃၀	၁၉	၂၄		-	၈၄	
မြောက်ဇာမရီကြိုးဝိုင်း(အုတ်ဖိုမြို့နယ်)																						
၄၈B	၁၄၁၃	၀၈-၀၉	၁၄၁၃						၁၂	၁၅	၂၄	-	-	၅၁	၅	၁	၄	-	-	-	၁၀	
52B	၂၀၇၃		၂၀၇၃	-	-	-	-	-	၂၉၂	၁၄၁	၃၅၆	-	-	၇၈၉	၇	၄၇	၂၆	-	-	-	၈၀	
တောင်ညိုကြိုး'ဝိုင်း၊နတ်တလင်းမြို့နယ်																						
၁၁၀	၁၂၂၃	၀၈-၀၉	၁၂၂၃	-	-	-	၅	၄	၃၃၄	၂၇၄	၃၁၀			၉၂၇	၃၀၀	၁၃၇	၁၂၂	၁၁၅	-	-	၆၇၄	
၁၁၁	၁၂၇၅		၁၂၇၅	-	-	-	၀	၁	၇၃	၄၂	၄၁	-	-	၁၅၇	၄၀	၁၅	၁၂	၁၄	-	-	၈၁	
၂၀၀၈-၂၀၀၉ စုစုပေါင်း							၂၄	၂၄	၂၆၂၂	၉၃၁	၁၄၀၁			၄၀၀၂	၅၂၃	၄၈၆	၂၃၄	၂၂၀			၁၄၆၃	

ဇစ်မြစ်- သာယာဝတီခရိုင်၊ သစ်တောဦးစီးဌာန။

နောက်ဆက်တွဲ(ဇ)

စီမံကိန်းကာလအတွင်းကျွန်းသင်းသတ်ခြင်းလုပ်ငန်းမှတ်တမ်း

ထုတ်လုပ်ရေးအလုပ်တိုက်နယ်(၁ ....

ခုတ်ပတ်(၃၀)နှစ် ....

ခုတ်စဉ် I ....

အကွက်		သင်းသတ်ခြင်း		ကန့်သတ်လုံးပတ်	တောထွက်လုံးပတ်	သင်းသတ်ပင်များ									ချန်ပင်များ						ချန်ပင်ပေါင်း	မှတ်ချက်
အမှတ်	ဧရိယာ (ဧက)	နှစ်	ဧရိယာ (ဧက)			၄'၀" မှ ၄'၁၁"	၅'၀" မှ ၅'၁၁"	၆'၀" မှ ၆' ၅"	၆' ၆" မှ ၆'၁၁"	၇'၀" မှ ၇' ၅"	၇' ၆" နှင့်အထက်	တောထွက်ပင်များ	တောထွက်မဟုတ်သောအပင်များ	ပေါင်း	၄'၀" မှ ၄'၁၁"	၅' ၀" မှ ၅' ၅"	၅'၆" မှ ၅'၁၁"	၆'၀" မှ ၆'၅"	၆'၆" မှ ၆'၁၁"	၇'၀" နှင့်အထက်		
(၁)	(၂)	(၃)	(၄)	(၅)	(၆)	၇	(၈)	(၉)	(၁၀)	(၁၁)	(၁၂)	(၁၃)	(၁၄)	(၁၅)	(၁၆)	(၁၇)	(၁၈)	(၁၉)	(၂၀)	(၂၁)	(၂၂)	(၂၃)
သုံးဆယ်ကြိုးဝိုင်း(သာယာဝတီမြို့နယ်)																						
၉၇	၈၅၃	၀၉-၁၀	၈၅၃	-	-	-	-	၁	၁၀၀	၆၂	၅၉			၂၂၂	၁၈	၂၁	၈	၉	-	-	၅၆	
၉၃	၅၂၅		၅၂၅					၀	၈၇	၄၉	၆၂	-	-	၁၉၈	၀	၅၉	၀	၀			၅၉	
မြောက်ဇာမရီကြိုးဝိုင်း(လက်ပံတန်းမြို့နယ်)																						
၇၁B	၂၇၁၅	၀၉-၁၀	၂၇၁၅						၂၄၁	၁၇၁	၃၀၈	-	-	၇၂၀	၆၆	၆၀	၃၂	၅၁		-	၂၀၉	
၈၄A	၁၆၁၁		၁၆၁၁						၅၄	၂၂	၃၇			၁၁၃	၁၂	၉	၉	၂		-	၃၂	
၉၁B	၁၆၂၆		၁၆၂၆						၁၈၆	၁၂၇	၃၄၁			၆၅၄	၃၇	၆၀	၂၈	၁၄			၁၃၉	
မြောက်ဇာမရီကြိုးဝိုင်း(အုတ်ဖိုမြို့နယ်)																						
၃၆	၂၀၁၈	၀၉-၁၀	၂၀၁၈						၁၁၂၃	၄၃၂	၄၈၈			၂၀၄၃	၆၂	၆၆	၁၄၀	၉၁			၃၅၉	
၅၂	၂၀၇၃		၂၀၇၃						၆၆	၆၆	၁၄၆			၂၇၈	၀	၂၄	၁	၂၁			၄၆	
၄၈	၁၄၁၃		၁၄၁၃						၁၀	၈	၄၉			၆၇	၀	၈	၃	၃			၁၄	
၃၀B	၁၉၀၄		၁၉၀၄						၄၄၉	၁၅၅	၁၄၆			၇၅၀	၁၇	၄၂	၄၅	၄			၁၀၈	
၃၂	၁၈၆၀		၁၈၆၀		-				၄၇၄	၂၃၂	၇၄၄			၁၄၅၀	၄၉	၅၈	၂၇	၁၆			၁၅၀	
၃၅	၁၂၅၀		၁၂၅၀						၃၄၅	၂၀၃	၁၁၃			၆၆၁	၁၀	၂၈	၃၇	၂၇			၁၀၂	
၂၄	၁၄၅၇		၁၄၅၇						၇၁၁	၄၄၈	၁၁၀၉			၂၂၆၈	၅၉	၁၂၀	၅၃	၃၃			၂၆၅	
မြောက်ဇာမရီကြိုးဝိုင်း(ကြို့ပင်ကောက်မြို့နယ်)																						
၇	၉၅၇	၀၉-၁၀	၉၅၇				၃		၁၃၃	၇၇	၁၉၁			၄၀၄		၃၉	၂၁	၁၆			၇၆	
တောင်ညိုကြိုး'ဝိုင်း၊နတ်တလင်းမြို့နယ်					၀																	
၁၀၄	၆၅၂	၀၉-၁၀	၆၅၂	-	-	-	၁	၃	၇၀	၂၉	၃၁			၁၃၄	၃၁	၁၃	၆	၁	-	-	၅၁	
၁၀၆	၉၂၇		၉၂၇	-	-	-	၀	၀	၁၅၀	၄၃	၄၈	-	-	၂၄၁	၁၇	၃၇	၃	၁	-	-	၅၈	
၁၁၃	၆၁၂		၆၁၂				၀	၀	၁၃၅	၅၆	၁၁၀			၃၀၁	၂	၇	၁၀	၇			၂၆	
၂၀၀၉-၂၀၁၀ စုစုပေါင်း							**၄**	**၄**	**၄၃၃၄**	**၂၁၈၀**	**၃၉၈၂**			**၁၀၅၀၄**	**၃၈၀**	**၆၅၁**	**၄၂၃**	**၂၉၆**			**၁၇၅၀**	

ဇစ်မြစ်- သာယာဝတီခရိုင်၊ သစ်တောဦးစီးဌာန။

နောက်ဆက်တွဲ(ဇ)

စီမံကိန်းကာလအတွင်းကျွန်းသင်းသတ်ခြင်းလုပ်ငန်းမှတ်တမ်း

ထုတ်လုပ်ရေးအလုပ်တိုက်နယ်(၁ ....

ခုတ်ပတ်(၃၀)နှစ် ....

ခုတ်စဉ် I ....

အကွက်		သင်းသတ်ခြင်း		ကန့်သတ်လုံးပတ်	တောထွက်လုံးပတ်	သင်းသတ်ပင်များ									ချန်ပင်များ						ချန်ပင်ပေါင်း	မှတ်ချက်
အမှတ်	ဧရိယာ (ဧက)	နှစ်	ဧရိယာ (ဧက)			၄'၀" မှ ၄'၁၁"	၅'၀" မှ ၅'၁၁"	၆'၀" မှ ၆'၅"	၆'၆" မှ ၆'၁၁"	၇'၀" မှ ၇'၅"	၇'၆" နှင့် အထက်	တောထွက်ပင်များ	ထွက်မဟုတ်သောအပင်များ	ပေါင်း	၄'၀" မှ ၄'၁၁"	၅'၀" မှ ၅'၅"	၅'၆" မှ ၅'၁၁"	၆'၀" မှ ၆'၅"	၆'၆" မှ ၆'၁၁"	၇'၀" နှင့် အထက်		
(၁)	(၂)	(၃)	(၄)	(၅)	(၆)	၇	(၈)	(၉)	(၁၀)	(၁၁)	(၁၂)	(၁၃)	(၁၄)	(၁၅)	(၁၆)	(၁၇)	(၁၈)	(၁၉)	(၂၀)	(၂၁)	(၂၂)	(၂၃)
မြောက်ဇာမရီကြိုးဝိုင်း(လက်ပံတန်းမြို့နယ်)																						
၅၈	၁၅၇၀	၁၀-၁၁							၃၅	၂၉	၈၆			၁၅၀	၁၃	၁၅	၂				၃၀	
၇၀	၂၉၉၇								၁၈	၁၃	၃၁			၆၂	၆	၆	၄	၁၀			၂၆	
၈၂C	၁၈၉၀								၁၇၀	၁၁၂	၁၆၀			၄၄၂	၃၄	၂၁	၁၃	၁၄			၈၂	
၈၄C	၁၆၁၁								၁၂၀	၄၉	၈၅			၂၅၄	၃၀	၂၀	၇	၅			၆၂	
၇၆	၁၄၄၅								၆၄	၄၅	၁၃၆			၂၄၅	၂၄	၁၆	၇	၆			၅၃	
၇၇	၂၃၀၆								၉၉	၇၃	၁၂၂			၂၉၄	၂၃	၁၆	၇	၂၂			၆၈	
၈၃	၃၀၅၂								၄၈၆	၂၄၉	၁၉၁			၉၂၆	၄၂	၂၃	၃၃	၁၉			၁၁၇	
၉၄A	၁၈၅၄								၄၀	၁၇	၁၀			၆၇	၇	၉	၁၁	၁၀			၃၇	
၈၄	၁၆၁၁								၈၄	၇၀	၅၆			၂၁၀	၁၁	၃	၂				၁၆	
တောင်ဇာမရီကြိုးဝိုင်း(လက်ပံတန်းမြို့နယ်)																						
၈၄	၂၁၇၀	၁၀-၁၁							၄၅	၃၄	၅၁	-	-	၁၃၀	၂၆	၂၁	၁၅	၁၃		-	၇၅	
မြောက်ဇာမရီကြိုးဝိုင်း(အုတ်ဖိုမြို့နယ်)																						
၄၀	၁၆၉၇	၁၀-၁၁							၁၉၈	၁၆၀	၃၉၉			၇၅၇		၃၃	၇၅	၆၇			၁၇၅	
၄၃	၂၂၇၂								၁၀၅	၄၉	၂၁			၁၇၅		၈	၁၅	၁၅			၃၈	
၄၄	၁၉၅၆								၁၃၈	၁၁၇	၂၃၀			၄၈၅		၄၉	၄၈	၆၉			၁၆၆	
၅၃	၁၆၈၀								၂၄၉	၈၀	၆၈			၃၉၇	၅၉	၃၈	၁၃	၅			၁၁၅	

ဇစ်မြစ်- သာယာဝတီခရိုင်၊ သစ်တောဦးစီးဌာန။

နောက်ဆက်တွဲ(ဇ)

စီမံကိန်းကာလအတွင်းကျွန်းသင်းသတ်ခြင်းလုပ်ငန်းမှတ်တမ်း

ထုတ်လုပ်ရေးအလုပ်တိုက်နယ်(ဝ ....

ခုတ်ပတ်(၃၀)နှစ် ....

ခုတ်စဉ် I ....

အကွက်		သင်းသတ်ခြင်း		ကန့်သတ်လုံးပတ်	တောထွက်လုံးပတ်	သင်းသတ်ပင်များ									ချန်ပင်များ						ချန်ပင်ပေါင်း	မှတ်ချက်
အမှတ်	ဧရိယာ (ဧက)	နှစ်	ဧရိယာ (ဧက)			၄'၀" မှ ၄'၁၁"	၅'၀" မှ ၅'၁၁"	၆'၀" မှ ၆' ၅"	၆' ၆" မှ ၆'၁၁"	၇'၀" မှ ၇' ၅"	၇' ၆" နှင့်အထက်	တောထွက်ပင်များ	ထွက်မဟုတ်သောအပင်များ	ပေါင်း	၄'၀" မှ ၄'၁၁"	၅' ၀" မှ ၅' ၅"	၅'၆" မှ ၅'၁၁"	၆'၀" မှ ၆'၅"	၆'၆" မှ ၆'၁၁"	၇'၀" နှင့်အထက်		
(၁)	(၂)	(၃)	(၄)	(၅)	(၆)	၇	(၈)	(၉)	(၁၀)	(၁၁)	(၁၂)	(၁၃)	(၁၄)	(၁၅)	(၁၆)	(၁၇)	(၁၈)	(၁၉)	(၂၀)	(၂၁)	(၂၂)	(၂၃)
တောင်ညိုကြိုး'ဝိုင်း၊နတ်တလင်းမြို့နယ်																						
၁၅A	၈၈၉	၁၀-၁၁							၇၁	၅၆	၁၃၇			၂၆၄	၈	၁၁	၁၁	၄			၃၄	
၁၅B									၄၄	၃၁	၄၀			၁၁၅	၈	၁၃	၁၁	၁			၃၃	
၁၆	၅၂၄								၃၂	၃၁	၅၃			၁၁၆	၁၀	၇	၇	၄			၂၈	
၃၉A	၅၇၂								၃၄	၁၂	၉			၅၅	၆	၇	၇	၁			၂၁	
၃၉B									၈၂	၃၆	၄၀			၁၅၈	၂၀	၂၅	၆	၁			၅၂	
၄၀	၉၁၅					၆	၂၈	၂၃	၂၀၉	၁၂၇	၂၄၀			၆၃၃	၂၉	၄၅	၂၀	၈			၁၀၂	
၄၁	၇၃၈								၂၄၂	၁၂၃	၂၆၉			၆၃၄	၂၉	၄၅	၁၈	၂၃			၁၁၅	
၄၂A	၁၀၅၃								၅၀	၂၆	၅၁			၁၂၇	၂၀	၇	၁၃	၈			၄၈	
၁၂၂	၈၀၆								၁၃၉၅	၂၁၃	၁၃၃			၁၇၄၁	၁၇၇	၄၁၃	၂၀၉				၇၉၉	
၁၂၃	၅၅၉								၄၉၅	၁၆၁	၂၅၄			၉၁၀	၅၂	၉၄	၄၂	၃			၁၉၁	
၂၀၁၀-၁၁ စုစုပေါင်း						**၆**	**၂၈**	**၂၃**	**၄၅၀၅**	**၁၉၁၃**	**၂၈၇၂**			**၉၃၄၇**	**၆၃၄**	**၉၄၅**	**၅၉၆**	**၃၀၈**			**၂၄၈၃**	

ဇစ်မြစ်- သာယာဝတီခရိုင်၊ သစ်တောဦးစီးဌာန။

စီမံကိန်းကာလအတွင်း ကျွန်းသင်းသတ်ခြင်းလုပ်ငန်းမှတ်တမ်း (၂၀၁၁-၂၀၁၂ ခုနှစ်)

အလုပ်တိုက်နယ် ...သာယာဝတီ/ဇီးကုန်း............

ခုတ်ပတ် .... ၃၀ နှစ်

ခုတ်စဉ် ....(I) (II)

နောက်ဆက်တွဲ (ဇ)

အကွက်		သင်းသတ်ခြင်း		ကန့်သတ်လုံးပတ်	တောထွက်လုံးပတ်	သင်းသတ်ပင်များ									ချန်ပင်များ							
အမှတ်	ဧရိယာ (ဧက)	နှစ်	ဧရိယာ (ဧက)			၄'၀" မှ ၄'၁၁"	၅'၀" မှ ၅'၁၁"	၆'၀" မှ ၆'၅"	၆'၆" မှ ၆'၁၁"	၇'၀" မှ ၇'၅"	၇'၆" နှင့်အထက်	တောထွက်ပင်များ	တောထွက်မဟုတ်သောအပင်များ	ပေါင်း	၄'၀" မှ ၄'၁၁"	၅'၀" မှ ၅'၅"	၅'၆" မှ ၅'၁၁"	၆'၀" မှ ၆'၅"	၆'၆" မှ ၆'၁၁"	၇'၀" နှင့်အထက်	ချန်ပင်ပေါင်း	မှတ်ချက်
(၁)	(၂)	(၃)	(၄)	(၅)	(၆)	(၇)	(၈)	(၉)	(၁၀)	(၁၁)	(၁၂)	(၁၃)	(၁၄)	(၁၅)	(၁၆)	(၁၇)	(၁၈)	(၁၉)	(၂၀)	(၂၁)	(၂၂)	(၂၃)
သုံးဆယ်ကြိုဝိုင်း၊သာယာဝတီမြို့နယ်																						
၉၆	၇၈၈	၁၁-၁၂	-	-	-	-	-	-	၄၁	၂၃	၁၈	-	-	၈၂	၂၇	၉	၃	-	-	-	၃၉	
၉၇	၈၅၃		-	-	-	-	-	-	၁၂၇	၅၆	၈၅	-	-	၂၆၈	၈၉	၄၀	၂၂	၃	-	-	၁၅၄	
သာယာဝတီမြို့နယ်ပေါင်း									**၁၆၈**	**၇၉**	**၁၀၃**			**၃၅၀**	**၁၁၆**	**၄၉**	**၂၅**	**၃**			**၁၉၃**	
မြောက်ဇာမရီကြိုးဝိုင်းလက်ပံတန်းမြို့နယ်																						
၆၄A	၁၈၈၂	၁၁-၁၂	-	-	-	-	-	၅	၁၇၄	၁၁၀	၁၇၅	-	-	၄၆၄	၃၈	၆၆	၂၉	၂၁	၅	-	၁၅၉	
၆၅A	၁၃၈၇	။	-	-	-	-	-	-	၆၇	၄၃	၆၄	-	-	၁၇၄	၅	၂၀	၁၅	၁	-	-	၄၁	
၅၇	၁၆၃၅	။	-	-	-				၂၀၄	၆၂	၁၂၄			၃၉၀	-	၇၀	၂၄	-			၂၀၀	
၆၂A	၂၄၅၄	။	-	-	-	-	-	-	၄၆	၂၇	၇၇	-	-	၁၅၀	၃၄	၂၀	၁၂	၆	-	-	၇၂	
၉၄B	၁၈၅၄	။	-	-	-	-	-	-	၁၉၂	၉၁	၁၀၂	-	-	၃၈၅	၇၈	၅၃	၂၈	၁၆	-	-	၁၇၅	
၈၄	၁၆၁၁	။	-	-	-	-	-	-	၄၄၆	၁၉၁	၁၅၆	-	-	၇၉၃	၂၈	၂၄	၁၄	၇	-	-	၂၄၇	
တောင်ဇာမရီကြိုးဝိုင်းလက်ပံတန်းမြို့နယ်						-	-					-	-						-	-		
၈၁A	၂၄၅၈	၂၀၁၁-၁၂			-	-	-	-	၃၈	၄၄	၅၅	-	-	၁၃၇	၁၇	၁၇	၁၂	၈	-	-	၃၂၈	
လက်ပံတန်းမြို့နယ် ပေါင်း				-				**၅**	**၁၁၆၇**	**၅၆၈**	**၇၅၃**			**၂၄၉၃**	**၂၀၀**	**၂၇၀**	**၁၃၄**	**၅၉**	**၅**		**၆၆၈**	

ဇစ်မြစ် - သာယာဝတီခရိုင်၊ သစ်တောဦးစီးဌာန။

စီမံကိန်းကာလအတွင်း ကျွန်းသင်းသတ်ခြင်းလုပ်ငန်းမှတ်တမ်း (၂၀၁၁-၂၀၁၂ ခုနှစ်)

အလုပ်တိုက်နယ် ...သာယာဝတီ/ဇီးကုန်း............

ခုတ်ပတ် .... ၃၀ နှစ်

ခုတ်စဉ် ....(I) (II)

နောက်ဆက်တွဲ (ဇ)

အကွက်		သင်းသတ်ခြင်း		ကန့်သတ်လုံးပတ်	တောထွက်လုံးပတ်	သင်းသတ်ပင်များ									ချန်ပင်များ							
အမှတ်	ဧရိယာ (ဧက)	နှစ်	ဧရိယာ (ဧက)			၄'၀" မှ ၄'၁၁"	၅'၀" မှ ၅'၁၁"	၆'၀" မှ ၆'၅"	၆'၆" မှ ၆'၁၁"	၇'၀" မှ ၇'၅"	၇'၆" နှင့်အထက်	တောထွက်ပင်များ	တောထွက်မဟုတ်သောအပင်များ	ပေါင်း	၄'၀" မှ ၄'၁၁"	၅'၀" မှ ၅'၅"	၅'၆" မှ ၅'၁၁"	၆'၀" မှ ၆'၅"	၆'၆" မှ ၆'၁၁"	၇'၀" နှင့်အထက်	ချန်ပင်ပေါင်း	မှတ်ချက်
(၁)	(၂)	(၃)	(၄)	(၅)	(၆)	(၇)	(၈)	(၉)	(၁၀)	(၁၁)	(၁၂)	(၁၃)	(၁၄)	(၁၅)	(၁၆)	(၁၇)	(၁၈)	(၁၉)	(၂၀)	(၂၁)	(၂၂)	(၂၃)
မြောက်ဇာမရီကြီးဝိုင်းအုတ်ဖိုမြို့နယ်																						
၅၉	၁၂၈၇	၁၁-၁၂	-	-	-	-	-	-	၄၅	၁၈	၅၂	-	-	၁၁၅	၃၆	၁၀	၇	-	-	-	၅၃	
၅၃B	၅၅၀	။	-	-	-	-	-	-	၁၀၁	၄၉	၄၅	-	-	၁၉၅	၁၅	၁၃	၄	၃	-	-	၃၅	
၃၇	၈၀၀	။	-	-	-				၇၂	၄၅	၃၈			၁၅၅	၁၄	၁၄	၁၆	၁၁			၅၅	
၆၁C	၆၂၆	။	-	-	-	-	-	-	၉၅	၅၀	၈၅	-	-	၂၃၀	၂၉	၃၅	၁၀	၁၁	-	-	၈၅	
၄၃B	၂၂၇၂	။	-	-	-	-	-	-	၄၀	၂၀	၂၆	-	-	၈၆	-	၄	၈	၈	-	-	၂၀	
၃၉B	၅၀၀	။	-	-	-	-	-	-	၇၇	၇၁	၂၀၂	-	-	၃၅၀	-	၉	၅၂	၃၆	-	-	၉၇	
အုတ်ဖိုမြို့နယ် ပေါင်း					-	-	-		၄၃၀	၂၅၃	၄၄၈	-	-	၁၁၃၁	၉၄	၈၅	၉၇	၆၉	-	-	၃၄၅	
တောင်ညိုကြီးဝိုင်းနတ်တလင်းမြို့နယ်														၀								
၁၂	၃၈၀	၁၁-၁၂	-	၆'၆"	-	-	-	-	၆၁	၅၈	၁၃၀	-	-	၂၄၉	၃၁	၁၈	၁၀	၁၂	-	-	၇၁	
၁၃	၉၈၇	။	-	။	-	-	-	-	၃၅	၃၃	၉၁	-	-	၁၅၉	၁၁	၅	-	၇	-	-	၂၃	
၁၄	၄၇၂	။	-	။	-				၁၁၇	၅၈	၈၈			၂၆၃	၄	၁၈	၃	-			၂၅	
၁၇	၆၄၉	။	၁၆၀	။	-	-	-	-	၄၈	၂၄	၄၅	-	-	၁၁၇	၁၈	၄	၁	၁	-	-	၂၄	
၄၂	၁၀၅၃			။					၅၈၈	၂၁၂	၂၂၀			၁၀၂၀	၃၂	၃၃	၆	၄			၇၅	
၇၆	၁၁၄၆			။					၁၉၇	၆၄	၄၉			၃၁၀	၃၃	၃၂	၁၈	၈			၉၁	
၈၅	၉၀၇	။	-	။	-	-	-	-	၁၂၁	၂၁	၅	-	-	၁၄၇	၃၉	၁၉	၂	-	-	-	၆၀	
၈၆	၉၀၄	။	-	။	-	-	-	-	၃၃၈	၅၆	၄၆	-	-	၄၄၀	၈၇	၄၁	၁၃	၂	-	-	၁၄၃	
နတ်တလင်းမြို့နယ်ပေါင်း									၁၅၀၅	၅၂၆	၆၇၄	-	-	၂၇၀၅	၂၅၅	၁၇၀	၅၃	၃၄			၅၁၂	
၂၀၁၁-၁၂ပေါင်း					-	-	-	၅	၃၂၇၀	၁၄၂၆	၁၉၇၈	-	-	၆၆၇၉	၆၆၅	၅၇၄	၃၀၉	၁၆၅	၅	-	၁၇၁၈	

ဇစ်မြစ် - သာယာဝတီခရိုင်၊ သစ်တောဦးစီးဌာန။

စီမံကိန်းကာလအတွင်း ကျွန်းသင်းသတ်ခြင်းလုပ်ငန်းမှတ်တမ်း (၂၀၁၃-၂၀၁၄ ခုနှစ်)

အလုပ်တိုက်နယ် ...သာယာဝတီ/ဇီးကုန်း............

ခုတ်ပတ် ....   ၃၀ နှစ်

ခုတ်စဉ် ....(I) (II)

နောက်ဆက်တွဲ (ဇ)

အကွက်		သင်းသတ်ခြင်း		ကန့်သတ်လုံးပတ်	တောထွက်လုံးပတ်	သင်းသတ်ပင်များ									ချန်ပင်များ							
အမှတ်	ဧရိယာ (ဧက)	နှစ်	ဧရိယာ (ဧက)			၄'၀" မှ ၄'၁၁"	၅'၀" မှ ၅'၁၁"	၆'၀" မှ ၆'၅"	၆'၆" မှ ၆'၁၁"	၇'၀" မှ ၇'၅"	၇'၆" နှင့်အထက်	တောထွက်ပင်များ	တောထွက်မဟုတ်သောအပင်များ	ပေါင်း	၄'၀" မှ ၄'၁၁"	၅'၀" မှ ၅'၅"	၅'၆" မှ ၅'၁၁"	၆'၀" မှ ၆'၅"	၆'၆" မှ ၆'၁၁"	၇'၀" နှင့်အထက်	ချန်ပင်ပေါင်း	မှတ်ချက်
(၁)	(၂)	(၃)	(၄)	(၅)	(၆)	(၇)	(၈)	(၉)	(၁၀)	(၁၁)	(၁၂)	(၁၃)	(၁၄)	(၁၅)	(၁၆)	(၁၇)	(၁၈)	(၁၉)	(၂၀)	(၂၁)	(၂၂)	(၂၃)
<u>ကဒင်ဘီးလင်းကြိုးဝိုင်း၊ လက်ပံတန်းမြို့နယ်</u>																						
၃၅	၄၅၆	၁၃-၁၄	-	-	-	-	-	-	၃၀	၁၃	၂၃	-	-	၆၆	၁၆	၈	၇	၃	-	-	၃၄	
၁၈A	၂၀၀	။	-	-	-	-	-	-	၁၅၄	၇၀	၈၉	-	-	၃၁၃	၅၉	၃၃	၃၁	၁၉	-	-	၁၄၂	
၄၀	၃၇၆	။	-	-	-	-	-	-	၁၁၇	၇၉	၁၈၃	-	-	၃၇၉	၃	၁၃	၆		-	-	၂၂	
လက်ပံတန်းမြို့နယ်ပေါင်း									**၃၀၁**	**၁၆၂**	**၂၉၅**			**၇၅၈**	**၇၈**	**၅၄**	**၄၄**	**၂၂**			**၁၉၈**	
နတ်တလင်းမြို့နယ် ၊ တောင်ညိုကြိုးဝိုင်း																						
၄၄	၇၆၄	၁၃-၁၄	၇၆၄	-	-	-	-	-	၁၅၂	၁၁၉	၂၇၉	-	-	၅၅၀	၃၀	-	-	-	-	-	၃၀	
၁၀၅	၁၀၅၆	။	၁၀၅၆	-	-	-	-	-	၅၅	၅၁	၇၅	-	-	၁၈၁	၁၀	၁၃	၁၆	၆	-	-	၄၅	
၈၇	၄၃၂	။	၄၃၂	-	-	-	-	-	၁၉၆	၁၀၁	၁၃၄	-	-	၄၃၁	၁	၃၈	၅၁	၄၂	-	-	၁၃၂	
၈၈	၇၆၃	။	၇၆၃	-	-	-	-	-	၅၀	၃၅	၆၁	-	-	၁၄၆	၇	၁၂	၁၀	၄	-	-	၃၃	
၈၈၉		။		-	-	-	-	-	**၁၆၀**	၈၈	၁၀၉	-	-	၃၅၇	၃	၂၆	၃၀	၂၄	-	-	၈၃	
နတ်တလင်းမြို့နယ်ပေါင်း				-	-	-	-	-	**၆၁၃**	**၃၉၄**	**၆၅၈**	-	-	**၁၆၆၅**	**၅၁**	**၈၉**	**၁၀၇**	**၇၆**	-	-	**၃၂၃**	
				-	-	-	-	-	**၉၁၄**	**၅၅၆**	**၉၅၃**	-	-	**၂၄၂၃**	**၁၂၉**	**၁၄၃**	**၁၅၁**	**၉၈**	-	-	**၅၂၁**	

ဇစ်မြစ်- သာယာဝတီခရိုင်၊ သစ်တောဦးစီးဌာန။

ကျွန်းသင်းသတ်ခြင်းလုပ်ငန်းမှတ်တမ်း (၂၀၁၂-၂၀၁၃ ခုနှစ်)

ထုတ်လုပ်ရေးအလုပ်တိုက်န - I

ခုတ်ပတ်(၃၀) နှစ် - ၁၉၉၆-၉၇ မှ ၂၀၂၆-၂၇

ခုတ်စဉ် I - ကျွန်းစိုရိုက်မှတ်ခြင်း

နောက်ဆက်တွဲ (ဈ)

အကွက်		သင်းသတ်ခြင်း		ကန့်သတ်လုံးပတ်	တောထွက်လုံးပတ်	သင်းသတ်ပင်များ									ချန်ပင်များ							
အမှတ်	ဧရိယာ (ဧက)	နှစ်	ဧရိယာ (ဧက)			၄'၀" မှ ၄'၁၁"	၅'၀" မှ ၅'၁၁"	၆'၀" မှ ၆'၅"	၆'၆" မှ ၆'၁၁"	၇'၀" မှ ၇'၅"	၇'၆" နှင့်အထက်	တောထွက်ပင်များ	တောထွက်မဟုတ်သောအပင်များ	ပေါင်း	၄'၀" မှ ၄'၁၁"	၅'၀" မှ ၅'၅"	၅'၆" မှ ၅'၁၁"	၆'၀" မှ ၆'၅"	၆'၆" မှ ၆'၁၁"	၇'၀" နှင့်အထက်	ချန်ပင်ပေါင်း	မှတ်ချက်
(၁)	(၂)	(၃)	(၄)	(၅)	(၆)	(၇)	(၈)	(၉)	(၁၀)	(၁၁)	(၁၂)	(၁၃)	(၁၄)	(၁၅)	(၁၆)	(၁၇)	(၁၈)	(၁၉)	(၂၀)	(၂၁)	(၂၂)	(၂၃)
<u>သုံးဆယ်ကြိုးဝိုင်း၊ သာယာဝတီမြို့နယ်</u>																						
၉၆	၇၈၈	၁၂-၁၃	-	၆' ၆"	-	-	-	-	၁၄၂	၈၁	၁၅၅	-	-	၃၇၈	၃၂	၂၁	၂၀	၁၅	-	-	၈၈	
၁၁၁	၂၇၈၀	။	-	၆' ၆"	-	-	-	-	၅၉	၂၃	၆၉	-	-	၁၅၁	၉	၂	၅	၆	၃	-	၂၅	
ပေါင်း					-	-	-	-	၂၀၁	၁၀၄	၂၂၄	-	-	၅၂၉	၄၁	၂၃	၂၅	၂၁	၃	-	၁၁၃	
<u>တောင်ညိုကြိုးဝိုင်း၊ နတ်တလင်းမြို့နယ်</u>																						
၁၁၈	၁၁၂၀	၁၂-၁၃	-	၆' ၆"	-	-	-	-	၁၃	၁၉	၄၅	-	-	၇၇	၁၄	၃	၂	-	-	-	၁၉	
၁၀၃	၉၅၅	။	-	၆' ၆"	-	-	-	-	၂၂	၁၈	၃၄	-	-	၇၄	၆	၆	၈	၄	-	-	၂၄	
၈၄	၁၂၀၅	။	-	၆' ၆"	-	-	-	-	၁၄၈	၁၄၆	၁၃၇	-	-	၄၃၁	၁၄	၁၇	၁၈	၁၉	-	-	၆၈	
၁၀၉အေ	၇၅၂	။	-	၆' ၆"	-	-	-	-	၁၀၉	၁၁၆	၁၀၁	-	-	၃၂၆	၂၃	၉	၉	၈	-	-	၄၉	
၁	၁၀၅၄	။	-	၆' ၆"	-	-	-	-	၂၂	၃၂	၆၁	-	-	၁၁၅	-	၁၇	၁၀	-	-	-	၂၇	
၁၃၃	၆၀၉	။	-	၆' ၆"	-	-	-	-	၈၄	၄၂	၁၄၃	-	-	၂၆၉	၁၂	၉	၁၀	၆	-	-	၃၇	
၁၃၄	၉၂၉	။	-	၆' ၆"	-	-	-	-	၅၀	၂၈	၁၀၂	-	-	၁၈၀	၉	၁၁	၆	-	-	-	၂၆	
၁၇	၆၄၉	။	-	၆' ၆"	-	-	-	-	၈၁	၃၀	၉၆	-	-	၂၀၇	၃	၁၈	၂	-	-	-	၂၃	
၈ဘီ	၇၀၈	။	-	၆' ၆"	-	-	-	-	၂၅	၁၆	၃၀	-	-	၇၁	-	၅	-	၂	-	-	၇	
၇၄	၄၇၇	။	-	၆' ၆"	-	-	-	-	၂၅	၂၀	၅၅	-	-	၁၀၀	၇	၁၀	၁၂	၁	-	-	၃၀	
ပေါင်း									၅၇၉	၄၆၇	၈၀၄			၁၈၅၀	၈၈	၁၀၅	၇၇	၄၀	-	-	၃၁၀	
၂၀၁၁-၁၂ ပေါင်း									၇၈၀	၅၇၁	၁၀၂၈			၂၃၇၉	၁၂၉	၁၂၈	၁၀၂	၆၁	၃	-	၄၂၃	

ဇစ်မြစ် - သာယာဝတီခရိုင်၊ သစ်တောဦးစီးဌာန။

စီမံကိန်းကာလအတွင်း ကျွန်းသင်းသတ်ခြင်းလုပ်ငန်းမှတ်တမ်း (၂၀၁၄-၂၀၁၅ ခုနှစ်)

အလုပ်တိုက်နယ် ...သာယာဝတီ/ဇီးကုန်း............

ခုတ်ပတ် .... ၃၀ နှစ်

ခုတ်စဉ် ....(I) (II)

နောက်ဆက်တွဲ (ဓ)

အကွက်		သင်းသတ်ခြင်း		ကန့်သတ်လုံးပတ်	တောထွက်လုံးပတ်	သင်းသတ်ပင်များ									ချန်ပင်များ							
အမှတ်	ဧရိယာ (ဧက)	နှစ်	ဧရိယာ (ဧက)			၄'၀" မှ ၄'၁၁"	၅'၀" မှ ၅'၁၁"	၆'၀" မှ ၆'၅"	၆'၆" မှ ၆'၁၁"	၇'၀" မှ ၇'၅"	၇'၆" နှင့် အထက်	တောထွက်ပင်များ	တောထွက်မဟုတ်သောအပင်များ	ပေါင်း	၄’၀” မှ ၄’၁၁”	၅’၀” မှ ၅’၅”	၅’၆” မှ ၅’၁၁”	၆’၀” မှ ၆’၅”	၆’၆” မှ ၆’၁၁”	၇’၀” နှင့် အထက်	ချန်ပင်ပေါင်း	မှတ်ချက်
(၁)	(၂)	(၃)	(၄)	(၅)	(၆)	(၇)	(၈)	(၉)	(၁၀)	(၁၁)	(၁၂)	(၁၃)	(၁၄)	(၁၅)	(၁၆)	(၁၇)	(၁၈)	(၁၉)	(၂၀)	(၂၁)	(၂၂)	(၂၃)
<u>ကဒင်ဘီးလင်းကြိုးဝိုင်း၊ လက်ပံတန်းမြို့နယ်</u>																						
၄၆	၅၀၇	၁၄-၁၅	-	-	-	-	-	-	၅၈	၃၇	၇၉	-	-	၁၇၄	၁၀	၁၄	၁၆	၉	-	-	၄၉	
၅၂A	၄၀	။	-	-	-	-	-	-	၂၂	၁၂	၁၉	-	-	၅၃	၉	၃	၂	၆	-	-	၂၀	
လက်ပံတန်းမြို့နယ်ပေါင်း				**-**	**-**	**-**	**-**	**-**	**၈၀**	**၄၉**	**၉၈**	**-**	**-**	**၂၂၇**	**၁၉**	**၁၇**	**၁၈**	**၁၅**	**-**	**-**	**၆၉**	
နတ်တလင်းမြို့နယ် ၊ တောင်ညိုကြိုးဝိုင်း																						
၁၀၇	၆၆၉	၁၄-၁၅	-	-	-	-	-	-	၂၄၆	၁၀၁	၂၂၀	-	-	၅၆၇	၃၀	၄၂	၂၅	၁၄	-	-	၁၁၁	
၁၁၀	၁၂၂၃	။	-	-	-	-	-	-	၁၆	၅	၉	-	-	၃၀	၁	၂	၁	-	-	-	၄	
နတ်တလင်းမြို့နယ်ပေါင်း				**-**	**-**	**-**	**-**	**-**	**၂၆၂**	**၁၀၆**	**၂၂၉**	**-**	**-**	**၅၉၇**	**၃၁**	**၄၄**	**၂၆**	**၁၄**	**-**	**-**	**၁၁၅**	
စုစုပေါင်း				**-**	**-**	**-**	**-**	**-**	**၃၄၂**	**၁၅၅**	**၃၂၇**	**-**	**-**	**၈၂၄**	**၄၈**	**၆၂**	**၄၁**	**၂၉**	**-**	**-**	**၁၈၄**	

ဇစ်မြစ် - သာယာဝတီခရိုင်၊ သစ်တောဦးစီးဌာန။

သစ်မာပင်ထောင်ရိုက်မှတ်ခြင်းမှတ်တမ်း(၂၀၁၀-၂၀၁၁ ခုနှစ်)

နောက်ဆက်တွဲ(ဈ-၁)

ထုတ်လုပ်ရေးအလုပ်တိုက်နယ်

ခုတ်ပတ်(၃၀) နှစ်

ခုတ်စဉ် I

ကြိုးဝိုင်း	အကွက်	ဧရိယာ	မှတ်ရိုက်သည့် ခုနှစ်	မှတ်ပင်များ						ချန်ပင်များ						ချန်ပင် ပေါင်း	မှတ် ချက်
				စု(၁)	စု(၂)	စု(၃)	စု(၄)	စု(၅)	ပေါင်း	စု(၁)	စု(၂)	စု(၃)	စု(၄)	စု(၅)	ပေါင်း		
(၁)	(၂)	(၃)	(၄)	(၅)	(၆)	(၇)	(၈)	(၉)	(၁၀)	(၁၁)	(၁၂)	(၁၃)	(၁၄)	(၁၅)	(၁၆)	(၁၇)	(၁၈)
သာယာဝတီမြို့နယ်																	
သုံးဆယ်	၈	၄၆၁	၂၀၁၀-၁၁	၁၀၈	၁၁၆	၁၈၂	၄	၂၉၂	၇၀၂	၂၃	၃၂	၄၉	၀	၀	၁၀၄	၁၀၄	
	၁၁၁	၂၇၈၀		၆	၄၅	၁၂၀	၂၂	၁၆၉	၃၆၂	၀	၂၂	၃၃	၇	၀	၆၂	၆၂	
သာယာဝတီမြို့နယ်ပေါင်း				**၁၁၄**	**၁၆၁**	**၃၀၂**	**၂၆**	**၄၆၁**	**၁၀၆၄**	**၂၃**	**၅၄**	**၈၂**	**၇**	**၀**	**၁၆၆**	**၁၆၆**	
လက်ပံတန်း																	
မြောက်ဇာမရီ	၅၈	၁၅၇၀	၂၀၁၀-၁၁	၉၇၁	၁၇၈	၂၂၄	၅၆	၀	၁၄၂၉	၁၂၆	၁၃	၂၉	၀		၁၆၈	၁၆၈	
။	၇၀	၂၉၉၇		၁၅၅၀	၁၇၃	၁၈၈	၀	၀	၁၉၁၁	၁၉၇	၁၉	၃၆	၀		၂၅၂	၂၅၂	
။	၇၆	၁၄၄၅		၁၂၄၅	၁၁၆	၈၃	၂၀	၅၂	၁၅၁၆	၁၇၄	၆၉	၅၈	၇		၃၀၈	၃၀၈	
။	၇၇	၂၃၀၆		၁၁၇၂	၈၄	၁၂၇	၁၇	၃၉	၁၄၃၉	၁၄၄	၅၆	၄၈	၂		၂၅၀	၂၅၀	
။	၈၂C	၁၈၉၀		၁၂၅၇	၇၅	၅၇၇	၀	၀	၁၉၀၉	၁၂၈	၃၂	၁၂၂	၀		၂၈၂	၂၈၂	
။	၈၃	၃၀၅၂		၉၅၀	၂၉	၂၇၁	၀	၇၀	၁၃၂၀	၁၂၉	၁၂	၆၁	၀		၂၀၂	၂၀၂	
။	၈၄C	၁၆၁၁		၃၀၆	၁၉	၆၃	၀	၀	၃၈၈	၆၉	၁၀	၁၈	၀		၉၇	၉၇	
။	၈၅B	၁၅၈၅		၆၉၂	၂၅	၆၁	၀	၀	၇၇၈	၆၄	၄	၆	၀		၇၄	၇၄	
။	၈၈	၂၀၇၀		၆၀၃	၁၀၉	၈၈	၀	၀	၈၀၀	၄၁	၁၉	၁၈	၀		၇၈	၇၈	
။	၈၉	၁၉၂၅		၁၁၀၆	၆၁	၁၉၀	၀	၀	၁၃၅၇	၈၈	၁၇	၅၆	၀		၁၆၁	၁၆၁	
။	၉၄A	၁၈၅၄		၄၉၁	၇၃	၃၉	၂၆	၃၁	၆၆၀	၆၁	၂၀	၁၂	၂		၉၅	၉၅	

ဇစ်မြစ်- သာယာဝတီခရိုင်၊ သစ်တောဦးစီးဌာန။

သစ်မာပင်ထောင်ရိုက်မှတ်ခြင်းမှတ်တမ်း(၂၀၁၀-၂၀၁၁ ခုနှစ်)

နောက်ဆက်တွဲ(ဈ-၁)

ထုတ်လုပ်ရေးအလုပ်တိုက်နယ်
ခုတ်ပတ်(၃၀) နှစ်
ခုတ်စဉ် I

ကြိုးဝိုင်း	အကွက်	ဧရိယာ	မှတ်ရိုက်သည့် ခုနှစ်	မှတ်ပင်များ						ချန်ပင်များ						ချန်ပင် ပေါင်း	မှတ် ချက်
				စု(၁)	စု(၂)	စု(၃)	စု(၄)	စု(၅)	ပေါင်း	စု(၁)	စု(၂)	စု(၃)	စု(၄)	စု(၅)	ပေါင်း		
(၁)	(၂)	(၃)	(၄)	(၅)	(၆)	(၇)	(၈)	(၉)	(၁၀)	(၁၁)	(၁၂)	(၁၃)	(၁၄)	(၁၅)	(၁၆)	(၁၇)	(၁၈)
လက်ပံတန်း																	
ကဒင်ဘီးလင်း	၄၇	၇၂၆		၇၆	၆	၉	၀	၀	၉၁	၁၀	၂	၄	၀		၁၆	၁၆	
"	၅၆	၆၅၆		၂၇၀	၄၅	၇၆	၈	၃	၄၀၂	၆၃	၃	၁၅	၃		၈၄	၈၄	
"	၅၇	၅၄၉		၃၄၇	၃၁	၇၆	၁	၁	၄၅၆	၆၃	၂၁	၂၉	၁		၁၁၄	၁၁၄	
"	၈၀	၁၄၀၂		၂၀၀	၃၉	၆၂	၃	၀	၃၀၄	၃၁	၁၁	၂၂	၀		၆၄	၆၄	
"	၈၂	၂၀၄၆		၁၈၉	၂၇	၃၅	၁	၀	၂၅၂	၃၆	၁၄	၁၇	၁		၆၈	၆၈	
"	၈၄	၁၅၃၉		၂၃၆	၁၅	၆၆	၃	၀	၃၂၀	၂၇	၆	၉	၃		၄၅	၄၅	
တောင်ဇာမရီ	၈၄	၂၁၇၀		၁၂၆၉	၂၁	၄၄	၀	၁၆	၁၃၅၀	၁၃၇	၅	၁၇	၀		၁၅၉	၁၅၉	
လက်ပံတန်းမြို့နယ်ပေါင်း				**၂၅၈၇**	**၁၈၄**	**၃၆၈**	**၁၆**	**၂၀**	**၃၁၇၅**	**၃၆၇**	**၆၂**	**၁၁၃**	**၈**		**၅၅၀**	**၅၅၀**	
အုတ်ဖိုမြို့နယ်																	
မြောက်ဇာမရီ	၂၄	၁၄၅၇	၂၀၁၀-၂၀၁၁	၂၆၅၅	၁၁၄	၇၂	၀	၉	၂၈၅၀	၁၆၄	၈၇	၁၁၂	၀	၁၀	၃၇၃	၃၇၃	
	၂၇	၂၂၃၃		၁၅၃၂	၆၃	၃၁	၉	၃	၁၆၃၈	၁၂၁	၃၂	၂	၀	၀	၁၅၅	၁၅၅	
	၂၈B	၁၇၉၅		၃၉၀	၂၀	၉	၇	၀	၄၂၆	၄၉	၁၃	၂	၀	၀	၆၄	၆၄	
	၃၂	၁၈၆၀		၃၇၃	၁၉၉	၁၃၉	၉	၀	၇၂၀	၅၂	၁၄	၁၃	၀	၀	၇၉	၇၉	
	၃၃	၁၁၈၀		၁၂၁၄	၉၇	၁၂၃	၃၁	၆	၁၄၇၁	၁၃၈	၄၉	၂၆	၂	၀	၂၁၅	၂၁၅	
	၃၉	၁၆၀၁		၄၁၈	၂၅	၄၆	၃	၁၀	၅၀၂	၄၉	၁၉	၈	၃	၀	၇၉	၇၉	
	၄၀	၁၆၉၇		၁၇၂၅	၁၅၆	၁၅၁	၅၀	၇	၂၀၈၉	၂၂၀	၄၆	၄၅	၀	၀	၃၁၁	၃၁၁	
	၄၃	၂၂၇၂		၈၆၁	၇၆	၁၀၁	၀	၃၂	၁၀၇၀	၁၂၉	၄၈	၂၂	၀	၀	၁၉၉	၁၉၉	
	၄၄	၁၉၅၆		၅၈၈	၅၅	၅၈	၇	၇	၇၁၅	၇၆	၃၅	၁၇	၀	၀	၁၂၈	၁၂၈	
	၅၃	၁၆၈၀		၆၃၈	၅၀	၂၀၀	၈	၀	၈၉၆	၉၅	၃၈	၇၀	၅	၀	၂၀၈	၂၀၈	
	၆၁	၁၂၂၆		၁၂၅၀	၈၄	၁၂၀	၁၆	၃၀	၁၅၀၀	၁၉၂	၆၄	၃၃	၁	၀	၂၉၀	၂၉၀	
အုတ်ဖိုမြို့နယ်ပေါင်း				**၁၁၆၄၄**	**၉၃၉**	**၁၀၅၀**	**၁၄၀**	**၁၀၄**	**၁၃၈၇၇**	**၁၂၈၅**	**၄၄၅**	**၃၅၀**	**၁၁**	**၁၀**	**၂၁၀၁**	**၂၁၀၁**	

သစ်မာပင်ထောင်ရိုက်မှတ်ခြင်းမှတ်တမ်း(၂၀၁၀-၂၀၁၁ ခုနှစ်)

နောက်ဆက်တွဲ(ဈ-၁)

ထုတ်လုပ်ရေးအလုပ်တိုက်နယ်

ခုတ်ပတ်(၃၀) နှစ်

ခုတ်စဉ် II

ကြိုးဝိုင်း	အကွက်	ဧရိယာ	မှတ်ရိုက်သည့် ခုနှစ်	မှတ်ပင်များ						ချန်ပင်များ						ချန်ပင် ပေါင်း	မှတ် ချက်
				စု(၁)	စု(၂)	စု(၃)	စု(၄)	စု(၅)	ပေါင်း	စု(၁)	စု(၂)	စု(၃)	စု(၄)	စု(၅)	ပေါင်း		
(၁)	(၂)	(၃)	(၄)	(၅)	(၆)	(၇)	(၈)	(၉)	(၁၀)	(၁၁)	(၁၂)	(၁၃)	(၁၄)	(၁၅)	(၁၆)	(၁၇)	(၁၈)
ကြို့ပင်ကောက်																	
မြောက်ဇာမရီ	၁၆	၁၂၂၅	၂၀၁၀-၂၀၁၁	၁၁၇၄	၅၁	၂၈	၂၄	၁၄	၁၂၉၁	၁၀၈	၂၄	၃	၁၄	၀	၁၄၉	၁၄၉	
	၁၇	၁၇၄၈		၄၇၅	၈	၈	၂	၂	၄၉၅	၆၀	၂	၀	၂	၀	၆၄	၆၄	
ကြို့ပင်ကောက်မြို့နယ်ပေါင်း				**၁၆၄၉**	**၅၉**	**၃၆**	**၂၆**	**၁၆**	**၁၇၈၅**	**၁၆၈**	**၂၆**	**၃**	**၁၆**	**၀**	**၂၁၃**	**၂၁၃**	
နတ်တလင်း																	
တောင်ညို	၉	၅၃၀	၂၀၁၀-၁၁	၂၀၇	၂၃	၄၃	၂	၁၀	၂၈၅	၆	၀	၀	၀	၀	၆	၆	
	၁၀	၅၂၁		၂၅၂	၁၅	၆၇	၆	၅	၃၄၅	၂	၃	၀	၀	၀	၅	၅	
	၁၅A	၈၈၉		၁၀၆၂	၁၁၄	၁၃၉	၃၈	၃၇	၁၃၉၀၀	၄၂	၁၆	၁	၁	၂	၆၂	၆၂	
	၁၅B			၃၁၄	၂၄	၅၉	၀	၁၁	၄၀၈	၄၁	၃၀	၂၄	၀	၀	၉၅	၉၅	
	၁၆	၅၂၄		၂၇၆	၄၈	၄၀	၉	၇	၃၈၀	၁၂	၁	၁	၀	၀	၁၄	၁၄	
	၃၈	၉၇၀		၁၁၄၅	၄၁၆	၄၅၃	၄၇၈	၈၈	၂၅၈၀	၃၉	၄၀	၃၃	၁၉	၀	၁၃၁	၁၃၁	
	၃၉B	၅၇၂		၅၀၆	၆၈	၁၂၆	၀	၁၄	၇၁၄	၆၀	၃၆	၁၄	၂	၀	၁၁၂	၁၁၂	
	၄၀	၉၁၅		၁၈၂၅	၁၀၆	၂၇၈	၄	၂	၂၂၁၅	၁၁၉	၄၃	၁၄၄	၀	၅၀	၃၅၆	၃၅၆	
	၄၁	၇၃၈		၁၀၆၂	၁၃၉	၁၉၁	၀	၆၄	၁၄၅၆	၉၃	၃၃	၁၇	၀	၂	၁၄၅	၁၄၅	
	၄၄	၇၄၆		၉၈	၆၄	၆၂	၃၅	၁၈	၂၇၇	၂	၆	၁	၅	၀	၁၄	၁၄	
	၁၂၃	၅၅၉		၇၄၆	၁၁၆	၂၀၃	၂၁	၁၄	၁၁၀၀	၁၄၀	၄၆	၁၈	၁	၀	၂၀၅	၂၀၅	
နတ်တလင်းပေါင်း				**၇၄၉၃**	**၁၁၃၃**	**၁၆၆၁**	**၅၉၃**	**၂၇၀**	**၁၁၁၅၀**	**၅၅၆**	**၂၅၄**	**၂၅၃**	**၂၈**	**၅၄**	**၁၁၄၅**	**၁၁၄၅**	

ဇစ်မြစ်- သာယာဝတီခရိုင်၊ သစ်တောဦးစီးဌာန။

သစ်မာပင်ထောင်ရွေးချယ်ရိုက်မှတ်ခြင်းမှတ်တမ်း (၂၀၁၁-၂၀၁၂ ခုနှစ်)

အလုပ်တိုက်နယ်----------------- ထုတ်လုပ်ရေးအလုပ်တိုက်နယ်

ခုတ်ပတ် .... ၃၀ နှစ်

ခုတ်စဉ် I

နောက်ဆက်တွဲ (ဈ-၁)

စဉ်	အဆိုပြုနှစ်	ကြိုးဝိုင်း/ ကြိုးပြင် ကာကွယ်တော	အကွက်အမှတ်	ဧက	သစ်မာအုပ်စု ( ) နှင့် သစ်မျိုး (ပင်ရေ)											
					ချဉ်ယုတ်		ဒီဒူး		နဘဲ		မျောက်ငို		ဇင်ပွန်း		အခြား	
					မှတ်ပင်	ချန်ပင်	မှတ်ပင်	ချန်ပင်	မှတ်ပင်	ချန်ပင်	မှတ်ပင်	ချန်ပင်	မှတ်ပင်	ချန်ပင်	မှတ်ပင်	ချန်ပင်
(၁)	(၂)	(၃)	(၄)	(၅)	(၆)	(၇)	(၈)	(၉)	(၁၀)	(၁၁)	(၁၂)	(၁၃)	(၁၄)	(၁၅)	(၁၆)	(၁၇)
	<u>သာယာဝတီမြို့နယ်၊ သုံးဆယ်ကြိုးဝိုင်း</u>															
	၂၀၁၁-၁၂	သုံးဆယ်	၂၅	၄၅၆	၂၀	၂၄	၇	၁၂	၅	၁၄	၁၂	၁၂	-	-	၃၉၂	၆၀
	။	။	၉၆	၇၈၈	-	-	၃	၃	၄	၁	၃	၃	-	-	၅၅	၁
	။	။	၉၇	၈၅၃	၁	၂			၁	၅	၁	၁			၂၈	၉
			ပေါင်း	**၂၀၉၇**	**၂၁**	**၂၆**	**၁၀**	**၁၅**	**၁၀**	**၂၀**	**၁၆**	**၁၆**			**၄၇၅**	**၇၀**
	<u>အုတ်ဖိုမြို့နယ်၊မြောက်ဇာမရီကြိုးဝိုင်း</u>															
	၂၀၁၁-၁၂	မြောက်ဇာမရီ	၅၉	၁၂၈၇	-	-	-	-	-	-	-	-	-	-	၄၈	၂
	။	။	၅၃B	၅၅၀	-	၁	၁	-	၁	၁	၂	၃	-	၁	၇	၄
	။	။	၃၇	၈၀၀	-	-	-	-	-	-	၄၃	-	-	-	၅၆	-
	။	။	၆၁C	၈၀၀	-	-	-	-	-	-	၁၀	-	-	-	၂၅	-
	။	။	၃၉B	၁၂၀၁	-	-	-	-	-	-	-	-	-	-	၃	-
	။	။	၃၂B	၁၁၆၀	-	-	-	-	-	-	-	-	-	-	၉	-
	။	။	၃၃B	၅၈၀	-	-	-	-	-	-	-	-	-	-	၁၂	-
	။	။	၄၀	၁၁၁၆	-	-	-	-	-	-	-	-	-	-	၂၆	-
	။	။	၅၄B	-	-	-	-	-	-	-	-	-	-	-	၁၇	၃
	။	။	၄၂B	-	-	-	-	-	-	-	-	-	-	-	၁၀	၁
			ပေါင်း	**၇၄၉၄**		**၁**	**၁**		**၁**	**၁**	**၅၅**	**၃**		**၁**	**၂၁၃**	**၁၀**
	<u>ကြို့ပင်ကောက်မြို့နယ်၊ မြောက်ဇာမရီကြိုးဝိုင်း</u>															
	၂၀၁၁-၁၂	မြောက်ဇာမရီ	၃	၁၇၃၆	-	-	-	-			၄၅	၁၂	-	-	၁၆၄	၁၈
	။	။	၉A	၇၈၅	-	-	-	-			၂၅	၉	-	-	၆၀	၉
			ပေါင်း	**၂၅၂၁**							**၇၀**	**၂၁**			**၂၂၄**	**၂၇**

ဇစ်မြစ်- သာယာဝတီခရိုင်၊ သစ်တောဦးစီးဌာန။

သစ်မာပင်ထောင်ရွေးချယ်ရိုက်မှတ်ခြင်းမှတ်တမ်း (၂၀၁၁-၂၀၁၂ ခုနှစ်)

အလုပ်တိုက်နယ်----------------- ထုတ်လုပ်ရေးအလုပ်တိုက်နယ်

ခုတ်ပတ် …………………… ၃၀ နှစ်

ခုတ်စဉ် …………II

နောက်ဆက်တွဲ (ဈ-၁)

စဉ်	အဆိုပြုနှစ်	ကြိုးဝိုင်း/ ကြိုးပြင် ကာကွယ်တော	အကွက်အမှတ်	ဧက	သစ်မာအုပ်စု ( ) နှင့် သစ်မျိုး (ပင်ရေ)											
					ချဉ်ယုတ်		ဒီဒူး		နဘဲ		မျောက်ငို		ဇင်ပြွန်း		အခြား	
					မှတ်ပင်	ချန်ပင်	မှတ်ပင်	ချန်ပင်	မှတ်ပင်	ချန်ပင်	မှတ်ပင်	ချန်ပင်	မှတ်ပင်	ချန်ပင်	မှတ်ပင်	ချန်ပင်
(၁)	(၂)	(၃)	(၄)	(၅)	(၆)	(၇)	(၈)	(၉)	(၁၀)	(၁၁)	(၁၂)	(၁၃)	(၁၄)	(၁၅)	(၁၆)	(၁၇)
	ကြို့ပင်ကောက်မြို့နယ်၊ မြောက်ဇာမရီကြိုးဝိုင်း															
	၂၀၁၁-၁၂	မြောက်ဇာမရီ	၃	၁၇၃၆	-	-	-	-			၄၅	၁၂	-	-	၁၆၄	၁၈
	။	။	၉A	၇၈၅	-	-	-	-			၂၅	၉	-	-	၆၀	၉
	ပေါင်း			၂၅၂၁							၇၀	၂၁			၂၂၄	၂၇
	နတ်တလင်းမြို့နယ်၊ တောင်ညိုကြိုးဝိုင်း															
	၂၀၁၁-၁၂	တောင်ညို	၇၆	၁၁၄၆	-	-	-	-			-	-	-	-	၅၈	၆၀
	။	။	၈၅	၉၀၇	-	-	-	-			-	-	၁၈	-	၆၃	၅၆
	။	။	၈၆	၉၀၄	-	-	-	-			-	-	၆၉	-	-	၆၂
	။	။	၃၉	၅၇၂	-	-	-	-			-	-	-	-	၃၉	၁၀
	။	။	၄၂	၁၀၅၃	-	-	-	-	၁၈	၁၆	-	-	-	-	၄၅	၁၃
	။	။	၁၇	၆၄၉	-	-	-	-	-	-	-	-	၁၁	-	-	-
	။	။	၁၂	၃၈၀	-	-	-	-	-	-	-	-	-	-	၅၀	-
	။	။	၁၃	၉၈၇	၁၀	-	-	-	၁၂	၁	၁	-	-	-	၂၂	၁
	။	။	၄၃	၇၂၇	-	-	၄၉	၇	၆၃	၈	-	-	-	-	၁၇၄	၉
	။	။	၄၄	၇၄၆	-	-	၉၀	၂	၆၅	၄	၄	-	-	-	၂၀၆	၁၀
	ပေါင်း			၈၀၇၁	၁၀		၁၃၉	၉	၁၅၈	၂၉	၅		၉၈		၆၅၇	၂၂၁

ဇစ်မြစ် - သာယာဝတီခရိုင်၊ သစ်တောဦးစီးဌာန။

သစ်မာပင်ထောင်ရွေးချယ်ရိုက်မှတ်ခြင်းမှတ်တမ်း (၂၀၁၁-၂၀၁၂ ခုနှစ်)

အလုပ်တိုက်နယ်----------------- ထုတ်လုပ်ရေးအလုပ်တိုက်နယ်

ခုတ်ပတ် .... ၃၀ နှစ်

ခုတ်စဉ် I

နောက်ဆက်တွဲ (၈၂-၁)

စဉ်	အဆိုပြုနှစ်	ကြိုးဝိုင်း/ ကြိုးပြင် ကာကွယ်တော	အကွက်အမှတ်	ဧက	သစ်မာအုပ်စု ( ) နှင့် သစ်မျိုး (ပင်ရေ)																			
					သင်းဝင်		သစ်မကြီး		တောသရက်		တောင်ပိန္နဲ		ထောက်ကြံ့		ပျဉ်းမ		ဖန်ခါး		ရုန်း		သပြေ		သင်္ဂန်ဒူ	
					မှတ်ပင်	ချန်ပင်	မှတ်ပင်	ချန်ပင်	မှတ်ပင်	ချန်ပင်	မှတ်ပင်	ချန်ပင်	မှတ်ပင်	ချန်ပင်	မှတ်ပင်	ချန်ပင်	မှတ်ပင်	ချန်ပင်	မှတ်ပင်	ချန်ပင်	မှတ်ပင်	ချန်ပင်	မှတ်ပင်	ချန်ပင်
(၁)	(၂)	(၃)	(၄)	(၅)	(၆)	(၇)	(၈)	(၉)	(၁၀)	(၁၁)	(၁၂)	(၁၃)	(၁၄)	(၁၅)	(၁၆)	(၁၇)	(၁၈)	(၁၉)	(၂၀)	(၂၁)	(၂၂)	(၂၃)	(၂၃)	(၂၃)
	<u>သာယာဝတီမြို့နယ်၊ သုံးဆယ်ကြိုးဝိုင်း</u>																							
	'၁၁-၁၂	သုံးဆယ်	၂၅	၄၅၆	၂၅	၁၆	၁	-	၆	၃	၅	-	၁၁	၁၉	၆	၇	၂၀	၂၂	-	၂၀	၇	၁၃	-	-
	॥	॥	၉၆	၇၈၈	၅		-	-	-	-	-	-	၉	၈	-	-	၂	၇	၈	၆	-	-	-	-
	॥	॥	၉၇	၈၅၃	၉	၈	၁	-	-	-	-	-	၄၄	၃၂	၁	၃	၂	၄	၇	၈	-	-	-	-
		ပေါင်း		၂၀၉၇	၃၉	၂၄	၂		၆	၃	၅		၆၄	၅၉	၇	၁၀	၂၄	၃၃	၁၅	၃၄	၇	၁၃		
	<u>အုတ်ဖိုမြို့နယ်၊ မြောက်ဇာမရီကြိုးဝိုင်း</u>																							
	'၁၁-၁၂	မြောက်ဇာမရီ																						
	॥	॥	၅၉	၁၂၈၇	၁၆	-	-	-	၁	-	၂	-	၄၄	၈	၅	၁	၁၅	၁	၁၀	၁	၄	-	၁	-
	॥	॥	၅၃B	၅၅၀	၁၀	၂	-	-	၈	-	-	-	၈၁	၁၆	၆	-	၉	၂	၁၇	၄	-	-	-	-
	॥	॥	၃၇	၈၀၀	-	-	၇	-	၁၇	-	၅	-	၁၇	-	-	-	၁၀	၁၄	၇	၄	၁၀	-	-	-
	॥	॥	၆၁C	၈၀၀	၂	-	၁	-	၁၃	-	-	-	၂၉	၆	-	-	၁၂	၅	၄	၂	၁	-	-	-
	॥	॥	၃၉B	၁၂၀၁	၂	၁	၃	၂	၁	-	-	-	၄၃	၁၇	၄	၄	၇	၁၀	၁	၁	၂	-	-	-
	॥	॥	၃၂B	၁၁၆၀	၁၂	၆	၁	-	၃	-	-	-	၂၃	၈	၁	၈	၂၇	၁၆	၁	-	၅	-	-	-
	॥	॥	၃၃B	၅၈၀	၁၆	၅	-	-	-	-	-	-	၃၄	၁၁	၁	၄	၁၃	၁၈	၅	၁	-	-	-	-
	॥	॥	၄၀	၁၁၁၆	၂၃	၉	၁	-	၄	-	-	-	၁၇၀	၃၃	၅	၃	၄၈	၂၁	၂၃	၅	-	-	-	-
	॥	॥	၅၄B	-	၃၃	၁၆	၄	၂	၅	-	-	-	၁၃၁	၂၈	၅	၁	၁၆	၇	၁၅	၁၀	၄	-	-	-
	॥	॥	၄၂B	-	၁၆	၆	-	-	၃	-	-	-	၂၁	၂	၁၀	-	၃	၂	၅	-	၂	-	-	-
		ပေါင်း		၇၄၉၄	၁၃၀	၄၅	၁၇	၄	၅၅		၇		၅၉၃	၁၂၉	၃၇	၂၁	၁၆၀	၉၆	၈၈	၂၈	၂၈		၁	

ဇစ်မြစ်- သာယာဝတီခရိုင်၊ သစ်တောဦးစီးဌာန။

သစ်မာပင်ထောင်ရွေးချယ်ရိုက်မှတ်ခြင်းမှတ်တမ်း (၂၀၁၁-၂၀၁၂ ခုနှစ်)

အလုပ်တိုက်နယ်----------------- ထုတ်လုပ်ရေးအလုပ်တိုက်နယ်

ခုတ်ပတ် .... ၃၀ နှစ်

ခုတ်စဉ် II

နောက်ဆက်တွဲ (ဈ-၁)

စဉ်	အဆိုပြုနှစ်	ကြိုးဝိုင်း/ ကြိုးပြင်ကာကွယ်တော	အကွက်အမှတ်	ဧက	သစ်မာအုပ်စု ( ) နှင့် သစ်မျိုး (ပင်ရေ)																			
					သင်းဝင်		သစ်မကြီး		တောသရက်		တောင်ပိန္နဲ		ထောက်ကြံ့		ပျဉ်းမ		ဖန်ခါး		ရုန်း		သပြေ		သင်္ဂဒူ	
					မှတ်ပင်	ချန်ပင်	မှတ်ပင်	ချန်ပင်	မှတ်ပင်	ချန်ပင်	မှတ်ပင်	ချန်ပင်	မှတ်ပင်	ချန်ပင်	မှတ်ပင်	ချန်ပင်	မှတ်ပင်	ချန်ပင်	မှတ်ပင်	ချန်ပင်	မှတ်ပင်	ချန်ပင်	မှတ်ပင်	ချန်ပင်
(၁)	(၂)	(၃)	(၄)	(၅)	(၆)	(၇)	(၈)	(၉)	(၁၀)	(၁၁)	(၁၂)	(၁၃)	(၁၄)	(၁၅)	(၁၆)	(၁၇)	(၁၈)	(၁၉)	(၂၀)	(၂၁)	(၂၂)	(၂၃)	(၂၃)	(၂၃)
	ကြို့ပင်ကောက်မြို့နယ်၊ မြောက်ဇာမရီကြိုးဝိုင်း																							
	'၁၁-၁၂	မြောက်ဇာမရီ	၃	၁၇၃၆	-	-	-	-	၂၁	၉	၃	၃	-	-	-	-	-	-	၁၆	၁၇	-	-	-	-
	။	။	၉A	၇၈၅	-	-	-	-	၁	၃	-		-	-	-	-	-	-	၂၃	၄	-	-	-	-
		ပေါင်း		၂၅၂၁					၂၂	၁၂	၃	၃							၃၉	၂၁				
	နတ်တလင်းမြို့နယ်၊ တောင်ညိုကြိုးဝိုင်း																							
	'၁၁-၁၂	တောင်ညို	၇၆	၁၁၄၆	၁၁	၅	-	-	-	-	-	-	၁၂၈	၂၃	-	-	-	-	၅၆	၁၇	-	-	-	-
	။	။	၈၅	၉၀၇	၆	၁၂	-	-	-	-	-	-	၉၄	၂၁	-	-	-	-	၁၁	၂၁	-	-	-	-
	။	။	၈၆	၉၀၄	၅	၈	-	-	-	-	-	-	၁၃၄	၃၈	-	-	-	-	၃၇	၁၆	-	-	-	-
	။	။	၃၉	၅၇၂	၉	၃	-	-	၄	-	-	-	၈၁	၂၅	-	-	၃	-	၂၃	၉	-	-	-	-
	။	။	၄၂	၁၀၅၃	၁၆	၂	-	-	၆	-	-	-	၂၂၁	၁၇	-	-	-	-	၅၁	၁၁	-	-	-	-
	။	။	၁၇	၆၄၉	၉	-	-	-		-	-	-	၂၄	၂	-	-	-	-	၅	၁	-	-	-	-
	။	။	၁၂	၃၈၀	-	-	-	-	၉	-	-	-	၃၉	၁၀	-	-	-	၄	၁၆	၂	-	-	-	-
	။	။	၁၃	၉၈၇	-	-	-	-	၁၆	၃	-	-	၃၀	၅	-	-	၆	-	၁၂	၁	-	-	-	-
	။	။	၄၃	၇၂၇	၅၆	၉	-	-	၁	-	-	-	၃၈	၉	၁	-	၂၆	၂	၆၃	၇	-	-	-	-
	။	။	၄၄	၇၄၆	၄၂	၄	-	-	၃	-	-	-	၄၃	၂	၇	-	၄၂	၄	၈၃	၄	-	-	-	-
		ပေါင်း		၈၀၇၁	၁၅၄	၄၃			၃၉	၃			၈၃၂	၁၅၂	၈		၇၇	၁၀	၃၅၇	၈၉				

ဇစ်မြစ် - သာယာဝတီခရိုင်၊ သစ်တောဦးစီးဌာန။

သစ်မာပင်ထောင်ရွေးချယ်ရိုက်မှတ်ခြင်းမှတ်တမ်း (၂၀၁၁-၂၀၁၂ ခုနှစ်)

အလုပ်တိုက်နယ်----------------- ထုတ်လုပ်ရေးအလုပ်တိုက်နယ်

ခုတ်ပတ် …………………… ၃၀ နှစ်

ခုတ်စဉ် …………I

နောက်ဆက်တွဲ (ဈ-၁)

စဉ်	အဆိုပြုနှစ်	ကြိုးဝိုင်း/ကြိုးပြင်ကာကွယ်တော	အကွက်အမှတ်	ဧက	သစ်မာအုပ်စု ( ) နှင့် သစ်မျိုး (ပင်ရေ)																			
					သင်းဝင်		သစ်မကျီး		တောသရက်		တောင်ပိန္နဲ		ထောက်ကြံ့		ပျဉ်းမ		ဖန်ခါး		ရုန်း		သပြေ		သင်္ဂူ	
					မှတ်ပင်	ချန်ပင်	မှတ်ပင်	ချန်ပင်	မှတ်ပင်	ချန်ပင်	မှတ်ပင်	ချန်ပင်	မှတ်ပင်	ချန်ပင်	မှတ်ပင်	ချန်ပင်	မှတ်ပင်	ချန်ပင်	မှတ်ပင်	ချန်ပင်	မှတ်ပင်	ချန်ပင်	မှတ်ပင်	ချန်ပင်
(၁)	(၂)	(၃)	(၄)	(၅)	(၆)	(၇)	(၈)	(၉)	(၁၀)	(၁၁)	(၁၂)	(၁၃)	(၁၄)	(၁၅)	(၁၆)	(၁၇)	(၁၈)	(၁၉)	(၂၀)	(၂၁)	(၂၂)	(၂၃)	(၂၃)	(၂၃)
	လက်ပံတန်းမြို့နယ်၊ မြောက်ဇာမရီကြိုးဝိုင်း																							
	'၁၁-၁၂	မြောက်ဇာမရီ	၆၄	၁၈၈၂			၁		၁၁	၁	၃	-	၄၉	၁၁	-	-	၃၅	၉	၁၉	၁၃	၈	၃	-	-
	။	။	၆၅	၁၃၈၇					၂	-	-	-	၃၀	၆	-	-	၃	၆	-	-	-	-	-	-
	။	။	၆၇	၂၃၈၄	၁၄	၄	၂		၂	-	-	-	၁၉	၁၀	၄	-	၇	-	၁၆	၁၄	၁	-	-	-
	။	။	၇၀	၂၉၉၇	၈	၂	၃		၃	-	-	-	-	-	၁၄	၁	၄	၆	၉	၃	၅	-	-	-
	။	။	၈၁	၂၂၉၇	၄၆	၁၀	၈		၁၄	-	၄	-	၂၉၇	၂၉	၁၀	၆	၃၄	၁၄	၂၇	၁၄	၁၃	-	-	-
	။	။	၈၀	၁၄၉၁	၁	၇	၅		၂၀	-	-	-	၈၁	၈	၂	၂	၃၀	၁၂	၁၃	၇	၁	-	-	-
	။	။	၆၂A	၂၄၅၃	၂၂	၁၀	၁		၂	-	-	-	၁၆	၆	-	-	၁၀	၄	၇	၆	၂	-	-	-
	။	။	၉၄B	၁၈၅၄				၂	၉	-	-	-	-	-	၃	၇	၂၆	၂၁	၄	၄	၆	-	-	-
	။	တောင်ဇာမရီ	၈၁A	၂၄၅၈	၇				၄	-	-	-	၂၀	၂	၃	၄	၁၅	၉	၂	၁	၄	-	-	-
	။	။	၅၇	၁၆၃၅	၁၅	၁			-	-	၂	-	၃၅	၁၈	၁၁	၄	၂၆	၆	၂၂	၆	၄	၁	-	-
	။	။	၆၀	၂၅၃၀	၉	၂			၄	-	-	-	၅၉	၁၁	၂	၄	၃၈	၁၁	၁၆	၉	၂၀	-	-	-
	။	။	၈၄	၁၆၁၁					-	-	-	-	၃၃	၁၀	-	-	-	-	-	-	-	-	-	-
	။	တောင်ဇာမရီ	၈၂	၂၁၈၄			၆	၇	၇၉	၅	၃	-	-	-	-	-	၅၃	၁၉	၅၁	၁၂	၂၃	၃	-	-
			၈၃	၁၉၉၄					-	-	-	-	-	-	၃၁	၆	၂၇	၃	၄၄	-	-		-	-
		ပေါင်း		၂၉၁၅၇	၁၂၂	၃၆	၂၆	၉	၁၅၀	၆	၁၂		၆၃၉	၁၁၁	၈၀	၃၄	၃၀၈	၁၂၀	၂၃၀	၈၉	၈၇	၇		

ဇစ်မြစ် - သာယာဝတီခရိုင်၊ သစ်တောဦးစီးဌာန။

သစ်မာပင်ထောင်ရွေးချယ်ရိုက်မှတ်ခြင်းမှတ်တမ်း (၂၀၁၁-၂၀၁၂ ခုနှစ်)

အလုပ်တိုက်နယ်----------------- ထုတ်လုပ်ရေးအလုပ်တိုက်နယ်

ခုတ်ပတ် .... ၃၀ နှစ်

ခုတ်စဉ် II

နောက်ဆက်တွဲ (ဈ-၁)

စဉ်	အဆိုပြုနှစ်	ကြိုးဝိုင်း/ ကြိုးပြင် ကာကွယ်တော	အကွက်အမှတ်	ဧက	သစ်မာအုပ်စု ( ) နှင့် သစ်မျိုး (ပင်ရေ)													
					ချဉ်ယုတ်		ဒီဒူး		နဘဲ		မျောက်ငို		ဖင်ပြွန်း		ကောင်းမှု		အခြား	
					မှတ်ပင်	ချန်ပင်	မှတ်ပင်	ချန်ပင်	မှတ်ပင်	ချန်ပင်	မှတ်ပင်	ချန်ပင်	မှတ်ပင်	ချန်ပင်	မှတ်ပင်	ချန်ပင်	မှတ်ပင်	ချန်ပင်
(၁)	(၂)	(၃)	(၄)	(၅)	(၆)	(၇)	(၈)	(၉)	(၁၀)	(၁၁)	(၁၂)	(၁၃)	(၁၄)	(၁၅)	(၁၆)	(၁၇)	(၁၈)	(၁၉)
	<u>လက်ပံတန်းမြို့နယ်၊ မြောက်ဇာမရီကြိုးဝိုင်း</u>																	
	၂၀၁၁-၁၂	မြောက်ဇာမရီ	၆၄	၁၈၈၂	-	-	-	-	-	-	-	-	-	-	-	-	-	-
	။	။	၆၅	၁၃၈၇	-	-	-	-	-	-	-	-	-	-	-	-	-	-
	။	။	၆၇	၂၃၈၄	-	-	-	-	-	-	-	-	-	-	-	-	-	-
	။	။	၇၀	၂၉၉၇	-	-	-	-	-	-	-	-	-	-	-	-	-	-
	။	။	၈၁	၂၂၉၇	-	-	-	-	-	-	-	-	-	-	-	-	၄	-
	။	။	၈၀	၁၄၉၁	-	-	-	-	-	-	-	-	-	-	-	-	-	-
	။	။	၆၂A	၂၄၅၃	-	-	-	-	-	-	-	-	-	-	-	-	၂၈	၃
	။	။	၉၄B	၁၈၅၄	-	-	-	-	-	-	-	-	-	-	-	-	၁၈	၅
	။	တောင်ဇာမရီ	၈၁A	၂၄၅၈	-	-	-	-	-	-	-	-	-	-	-	-	၃၀	၁၂
	။	။	၅၇	၁၆၃၅	-	-	-	-	-	-	-	-	-	-	-	-	၃၇	၃
	။	။	၆၀	၂၅၃၀	-	-	-	-	-	-	-	-	-	-	-	-	၃၁	၃
	။	။	၈၄	၁၆၁၁	-	-	-	-	-	-	-	-	-	-	-	-	-	-
	။	တောင်ဇာမရီ	၈၂	၂၁၈၄	-	-	-	-	-	-	-	-	-	-	၆	၁	၅၈	၄
			၈၃	၁၉၉၄	-	-	-	-	-	-	၂၈	-	-	-	၆	၁	၁၀	-
			ပေါင်း	**၂၉၁၅၇**							**၂၈**				**၁၂**	**၂**	**၂၁၆**	**၃၀**

ဇစ်မြစ်- သာယာဝတီခရိုင်၊ သစ်တောဦးစီးဌာန။

သစ်မာပင်ထောင်ရွေးချယ်ရိုက်မှတ်ခြင်းမှတ်တမ်း (၂၀၁၂-၂၀၁၃ ခုနှစ်)

အလုပ်တိုက်နယ် .... ထုတ်လုပ်ရေးအလုပ်တိုက်နယ်(၁)

ခုတ်ပတ် .... ၃၀ နှစ်

ခုတ်စဉ် I

နောက်ဆက်တွဲ (ဈ-၁)

စဉ်	အဆိုပြုနှစ်	ကြိုးဝိုင်း/ ကြိုးပြင် ကာကွယ်တော	အကွက်အမှတ်	ဧက	သစ်မာအုပ်စု ( ) နှင့် သစ်မျိုး (ပင်ရေ)																	
					ပျဉ်းကတိုး		သဃ်န်း		သစ်ယာ		ယမနေ		သင်းဝင်		သဒီ		ဘင်		ယင်းတိုက်		သစ်မကျီး	
					မှတ်ပင်	ချန်ပင်	မှတ်ပင်	ချန်ပင်	မှတ်ပင်	ချန်ပင်	မှတ်ပင်	ချန်ပင်	မှတ်ပင်	ချန်ပင်	မှတ်ပင်	ချန်ပင်	မှတ်ပင်	ချန်ပင်	မှတ်ပင်	ချန်ပင်	မှတ်ပင်	ချန်ပင်
(၁)	(၂)	(၃)	(၄)	(၅)	(၆)	(၇)	(၈)	(၉)	(၁၀)	(၁၁)	(၁၂)	(၁၃)	(၁၄)	(၁၅)	(၁၆)	(၁၇)	(၁၈)	(၁၉)	(၂၀)	(၂၁)	(၂၂)	(၂၃)
	သာယာဝတီမြို့နယ်၊ သုံးဆယ်ကြိုးဝိုင်း																					
	၂၀၁၂-၁၃	သုံးဆယ်	၁၈	၅၂၆	၁၄၃	၂၆	-	-	-		-	-	၄၆	၆	၁၀	-	၄	၂	၆	-	-	-
	။	။	၂၈	၃၅၄	၂၄၂	၂၆	-	-	-		၆	-	-	-	၂၄	၅	၂	၃	-	-	-	-
	။	။	၉၉	၇၇၈	၃၃၀	၂၁	-	-	-		၁	-	၁	-	၄	-	-	-	၄	-	၁	-
	။	။	၉၅	၁၁၄၇	၃၂၃	၂၁	-	-	-		-	-	၁	၁	၃၉	၁	၅	၁	၆	-	၂	-
	။	။	၉၆	၇၈၈	၁၁၁	၁၃	-	-	-		၆	၁	၁	၂	၇	၂	၆	-	၁	-	၂	-
	။	။	၉၈	၅၄၆	၂၃၉	၁၆	-	-	-		-	-	-	-	၂၀	၄	-	၂	၂	-	၁	-
	။	။	၁၁၁	၂၇၈၀	၅၅၈	၅၅	၁	-	-		၁၄	-	-	-	၈၉	၇	၄	၅	၁၃	-	၇	-
	။	။	၁၁၂	၁၉၁၀	၃၅၇	၃၅	၈	-	-		၁၈	-	-	-	၅၀	၂	၄	-	၃	-	၉	-
	ပေါင်း				**၂၃၀၃**	**၂၁၃**	**၉**				**၄၅**	**၁**	**၄၉**	**၉**	**၂၄၃**	**၂၁**	**၂၅**	**၁၃**	**၃၅**		**၂၂**	
	လက်ပံတန်းမြို့နယ်၊ကဒင်ဘီးလင်း																					
	၂၀၁၂-၁၃	ကဒင်ဘီးလင်း	၁၉	၄၃၇	၁၄၀	၁၂	-	-	၂	-	၄၄	၃	၄	-	၃၀	၃	၅	၂	၂၃	၂	၂၂	
	ပေါင်း				**၁၄၀**	**၁၂**	**-**	**-**	**၂**	**-**	**၄၄**	**၃**	**၄**	**-**	**၃၀**	**၃**	**၅**	**၂**	**၂၃**	**၂**	**၂၂**	
	နတ်တလင်းမြို့နယ်၊တောင်ညို																					
	၂၀၁၂-၁၃	တောင်ညို	၁၀၃	၉၅၅	၆၂၉	၁၁၅					၆	၁	၃	၁	၁၄	၁	၁၀	၁	-		-	-
			၁၂၇	၉၉၅	၇၈၀	၄၃					၁၄	၈	၁၅	၁၁	၂၁	၁၃	၆	၉	-		-	-
			၁၁၉	၃၇၇	၆၃၄	၇၇					၃	၉	၁၃	၁၄	၁၄	၁၉	၅	၈	-		-	-
			၁၁၈	၁၁၂၀	၁၁၁၀	၁၈၄					၁၅	၇	၂၂	၉	၄၄	၁၄	၁၀	၄	-		-	-
			၉၀	၁၆၆၂	၄၃၁	၁၀					၁	-	၃	-	၆	-	၂	-	-		-	-
			၈၄	၁၂၀၅	၁၀၀၃	၇၃			၂	၁	၂	၁	၂၄	၄	၆	၂	၃	-	၁၉	၇	-	-
			၁၀၉A	၇၅၂	၆၃၉	၃၅					၁	၁	၁၂	၆	၁	၁	၂	၂	၁၈	၉	-	-
			၄၃	၇၂၇	၃၃၄	၂၁					၅	-	၄၂	၉	၁၅	၁	၃၀	၇	၁၈	-	-	-

ဇစ်မြစ်- သာယာဝတီခရိုင်၊ သစ်တောဦးစီးဌာန။

သစ်မာပင်ထောင်ရွေးချယ်ရိုက်မှတ်ခြင်းမှတ်တမ်း (၂၀၁၂-၂၀၁၃ ခုနှစ်)

အလုပ်တိုက်နယ် .... ထုတ်လုပ်ရေးအလုပ်တိုက်နယ်(၁)
ခုတ်ပတ် .... ၃၀ နှစ်
ခုတ်စဉ် I

နောက်ဆက်တွဲ (ဈ-၁)

စဉ်	အဆိုပြုနှစ်	ကြိုးဝိုင်း/ ကြိုးပြင် ကာကွယ်တော	အကွက်အမှတ်	ဧက	သစ်မာအုပ်စု ( ) နှင့် သစ်မျိုး (ပင်ရေ)																	
					ပျဉ်းကတိုး		သဃ်န်း		သစ်ယာ		ယမနေ		သင်းဝင်		သဒီ		ဘင်		ယင်းတိုက်		သစ်မကြီး	
					မှတ်ပင်	ချန်ပင်	မှတ်ပင်	ချန်ပင်	မှတ်ပင်	ချန်ပင်	မှတ်ပင်	ချန်ပင်	မှတ်ပင်	ချန်ပင်	မှတ်ပင်	ချန်ပင်	မှတ်ပင်	ချန်ပင်	မှတ်ပင်	ချန်ပင်	မှတ်ပင်	ချန်ပင်
(၁)	(၂)	(၃)	(၄)	(၅)	(၆)	(၇)	(၈)	(၉)	(၁၀)	(၁၁)	(၁၂)	(၁၃)	(၁၄)	(၁၅)	(၁၆)	(၁၇)	(၁၈)	(၁၉)	(၂၀)	(၂၁)	(၂၂)	(၂၃)
	နတ်တလင်းမြို့နယ်၊တောင်ညို																					
	၂၀၁၂၁၃	တောင်ညို	၅၉	၆၄၀	၂၁၁	၁၂					၂	၁	၃၀	၄	၉	၁	၉	၃	၁၆	-	-	-
			၄၅	၆၀၈	၆၄၃	၅၅					၁၇	၄	၄၁	၅	၁၀၉	၈	၁၉	၇	၃၂	၄	-	-
			၁	၁၀၅၄	၁၁၆၃	၇၀	၈	-			၄၉	၂၀	-	-	၃၁	၁၃	၂၅	၇	-	-	-	-
			၅	၈၃၂	၃၆၇	၃၀					၁၇	-	၆	-	၁၆	-	၃	-	-	-	-	-
			၁၀	၅၂၁	၁၇၉	၁၅					၈	-	၂	-	၈	-	၄	-	-	-	-	-
			၃	၅၂၂	၁၀၈	၁၄					-	-	-	-	၃	-	-	-	-	-	-	-
			၄	၆၇၉	၂၉၈	-					၇	-	၁၃	-	၁၄	-	-	-	-	-	-	-
			၁၁	၇၃၉	၂၇၅	၂၁					၁၃	-	-	-	၂၄	-	-	-	-	-	-	-
			၁၃၃	၆၀၉	၂၃၈	၃၃					၂	-	၇	-	-	-	၃	၁	၂	၂	-	-
			၁၃၄	၉၂၉	၄၈၁	၈၁					၂၅	၂	၇	၂	၅	-	၁၄	၄	၁၇	၄	၁၀	-
			၁၇	၆၄၉	၄၄၁	၂၂					-	-	၂၄	၁	၂၀	၁	၄	-	-	-	-	-
			၈	၇၀၈	၁၂၆	၈					၁	-	၁	-	-	၁	-	-	-	-	-	-
			၇၄	၄၇၇	၆၀၉	၃၁					၆	-	၄၀	၁၂	၄၇	၅	၁၀	၅	-	-	-	-
	ပေါင်း				၁၀၆၉၉	၉၅၀	၈		၂	၁	၁၉၄	၅၄	၃၀၅	၇၈	၄၀၇	၈၀	၁၅၉	၅၈	၁၂၂	၂၆	၁၀	

ဇစ်မြစ်- သာယာဝတီခရိုင်၊ သစ်တောဦးစီးဌာန။

သစ်မာပင်ထောင်ရွေးချယ်ရိုက်မှတ်ခြင်းမှတ်တမ်း (၂၀၁၂-၂၀၁၃ ခုနှစ်)

အလုပ်တိုက်နယ် .... ထုတ်လုပ်ရေးအလုပ်တိုက်နယ်(၁)

ခုတ်ပတ် .... ၃၀ နှစ်

ခုတ်စဉ် II

စဉ်	အဆိုပြုနှစ်	ကြိုးဝိုင်း/ ကြိုးပြင် ကာကွယ်တော	အကွက်အမှတ်	ဧက	သစ်မာအုပ်စု ( ) နှင့် သစ်မျိုး (ပင်ရေ)																	
					စကားဝါ		ကညင်		နှော		ယင်းမာ		ကောင်းမှူ		သရဖီ		သစ်ကတိုး		အင်		ရုံး	
					မှတ်ပင်	ချန်ပင်	မှတ်ပင်	ချန်ပင်	မှတ်ပင်	ချန်ပင်	မှတ်ပင်	ချန်ပင်	မှတ်ပင်	ချန်ပင်	မှတ်ပင်	ချန်ပင်	မှတ်ပင်	ချန်ပင်	မှတ်ပင်	ချန်ပင်	မှတ်ပင်	ချန်ပင်
(၁)	(၂)	(၃)	(၄)	(၅)	(၆)	(၇)	(၈)	(၉)	(၁၀)	(၁၁)	(၁၂)	(၁၃)	(၁၄)	(၁၅)	(၁၆)	(၁၇)	(၁၈)	(၁၉)	(၂၀)	(၂၁)	(၂၂)	(၂၃)
	<u>သာယာဝတီမြို့နယ်၊ သုံးဆယ်ကြိုးဝိုင်း</u>																					
	၂၀၁၂-၁၃	သုံးဆယ်	၁၈	၅၂၆	-		-	-	၈		၁	-							၁၀	-	၁၁	၂
	။	။	၂၈	၃၅၄	-		၃	-	၁												၆	-
	။	။	၉၉	၇၇၈	၅		-	-													၆	-
	။	။	၉၅	၁၁၄၇	-		-	-													၁၂	၁
	။	။	၉၆	၇၈၈	-		-	-													၁	၁
	။	။	၉၈	၅၄၆	-		-	-													၅	၂
	။	။	၁၁၁	၂၇၈၀	၂		၁၄	-													၃၄	-
	။	။	၁၁၂	၁၉၁၀	၁		၆၉	၄					၁	-	၂	-					၃၇	၁
	ပေါင်း				**၈**		**၈၆**	**၄**	**၉**		**၁**		**၁**		**၂**				**၁၀**		**၁၁၂**	**၇**
	<u>လက်ပံတန်းမြို့နယ်၊ကဒင်ဘီးလင်း</u>																					
	၂၀၁၂၁၃	ကဒင်ဘီးလင်း	၁၉	၄၃၇	-	-	-	-	၇	-	၂	-									၁၃	-
	ပေါင်း				**-**	**-**	**-**	**-**	**၇**	**-**	**၂**	**-**									**၁၃**	**-**
	<u>နတ်တလင်းမြို့နယ်၊တောင်ညို</u>																					
	၂၀၁၂၁၃	တောင်ညို	၁၀၃	၉၅၅																		
	။	။	၁၂၇	၉၉၅																		
	။	။	၁၁၉	၃၇၇																		
	။	။	၁၁၈	၁၁၂၀																		
	။	။	၉၀	၁၆၆၂																		
	။	။	၈၄	၁၂၀၅					၁	၁											၅	၃
	။	။	၁၀၉အေ	၇၅၂					၁	၁											၂	၄
	။	။	၄၃	၇၂၇							၄	-									၂၈	၂

ဇစ်မြစ်- သာယာဝတီခရိုင်၊ သစ်တောဦးစီးဌာန။

သစ်မာပင်ထောင်ရွေးချယ်ရိုက်မှတ်ခြင်းမှတ်တမ်း (၂၀၁၂-၂၀၁၃ ခုနှစ်)

အလုပ်တိုက်နယ် .... ထုတ်လုပ်ရေးအလုပ်တိုက်နယ်(၁)

ခုတ်ပတ် .... ၃၀ နှစ်

ခုတ်စဉ် II

နောက်ဆက်တွဲ (ဈ-၁)

စဉ်	အဆိုပြုနှစ်	ကြိုးဝိုင်း/ ကြိုးပြင်ကာကွယ်တော	အကွက်အမှတ်	ဧက	သစ်မာအုပ်စု ( ) နှင့် သစ်မျိုး (ပင်ရေ)																	
					စကားဝါ		ကညင်		နော		ယင်းမာ		ကောင်းမှူး		သရဖီ		သစ်ကတိုး		အင်		ရုံး	
					မှတ်ပင်	ချန်ပင်	မှတ်ပင်	ချန်ပင်	မှတ်ပင်	ချန်ပင်	မှတ်ပင်	ချန်ပင်	မှတ်ပင်	ချန်ပင်	မှတ်ပင်	ချန်ပင်	မှတ်ပင်	ချန်ပင်	မှတ်ပင်	ချန်ပင်	မှတ်ပင်	ချန်ပင်
(၁)	(၂)	(၃)	(၄)	(၅)	(၆)	(၇)	(၈)	(၉)	(၁၀)	(၁၁)	(၁၂)	(၁၃)	(၁၄)	(၁၅)	(၁၆)	(၁၇)	(၁၈)	(၁၉)	(၂၀)	(၂၁)	(၂၂)	(၂၃)
	<u>နတ်တလင်းမြို့နယ်၊တောင်ညို</u>																					
	၂၀၁၂၁၃	တောင်ညို	၅၉	၆၄၀							၄	၁									၅၇	၁၁
			၄၅	၆၀၈							၁၀	၃									၇၉	၅
			၁	၁၀၅၄																	၈	
			၅	၈၃၂																	၄	
			၁၀	၅၂၁																	၆	
			၃	၅၂၂																	-	
			၄	၆၇၉																	-	
			၁၁	၇၃၉																	-	
			၁၃၃	၆၀၉																	၁၇	
			၁၃၄	၉၂၉																	၂၄	၂
			၁၇	၆၄၉																	၁၈	၃
			၈	၇၀၈																	-	၂
			၇၄	၄၇၇																	၃၉	၁၃
	ပေါင်း								၂	၂	**၁၈**	**၄**									**၂၈၇**	**၄၅**

ဇစ်မြစ်- သာယာဝတီခရိုင်၊ သစ်တောဦးစီးဌာန။

သစ်မာပင်ထောင်ရွေးချယ်ရိုက်မှတ်ခြင်းမှတ်တမ်း (၂၀၁၂-၂၀၁၃ ခုနှစ်)

အလုပ်တိုက်နယ် .... ထုတ်လုပ်ရေးအလုပ်တိုက်နယ်(၁)

ခုတ်ပတ် .... ၃၀ နှစ်

ခုတ်စဉ် I

နောက်ဆက်တွဲ (ဈ-၁)

စဉ်	အဆိုပြုနှစ်	ကြိုးဝိုင်း/ ကြိုးပြင် ကာကွယ်တော	အကွက်အမှတ်	ဧက	သစ်မာအုပ်စု ( ) နှင့် သစ်မျိုး (ပင်ရေ)																			
					ထောက်ကြံ့		သရက်		ဖန်ခါး		သင်္ဂဒူ		တောင်ပိန္နဲ		ပျဉ်းမ		သပြေ		အောက်ချင်းဇာ		နယဲ		ဒီဒူး	
					မှတ်ပင်	ချန်ပင်	မှတ်ပင်	ချန်ပင်	မှတ်ပင်	ချန်ပင်	မှတ်ပင်	ချန်ပင်	မှတ်ပင်	ချန်ပင်	မှတ်ပင်	ချန်ပင်	မှတ်ပင်	ချန်ပင်	မှတ်ပင်	ချန်ပင်	မှတ်ပင်	ချန်ပင်	မှတ်ပင်	ချန်ပင်
(၁)	(၂)	(၃)	(၄)	(၅)	(၆)	(၇)	(၈)	(၉)	(၁၀)	(၁၁)	(၁၂)	(၁၃)	(၁၄)	(၁၅)	(၁၆)	(၁၇)	(၁၈)	(၁၉)	(၂၀)	(၂၁)	(၂၂)	(၂၃)	(၂၄)	(၂၅)
	သာယာဝတီမြို့နယ်၊ သုံးဆယ်ကြိုးဝိုင်း																							
	၂၀၁၂-၁၃	သုံးဆယ်	၁၈	၅၂၆	၁၆၃	၁၈	-	-	၁၆	-			-		၁၁		၁		၄၉		၄			
	။	။	၂၈	၃၅၄	၂	၁	၅	-	၁၀	၆			-		၁၀	၂	၆		၅	၄				
	။	။	၉၉	၇၇၈	၄	-	-	-	-	-			-		၁		၄							
	။	။	၉၅	၁၁၄၇	၂၂	၂	၈	၁	၁၃	၁			၁		-		၂							
	။	။	၉၆	၇၈၈	၃	-	-		၂	-			-		-									
	။	။	၉၈	၅၄၆	၂၈	၃	၉		၆	၁			-		-									
	။	။	၁၁၁	၂၇၈၀	၁၃	၅	၁၃		၂၅	၅	၁၃	-	၁		၃		၄						၇	
	။	။	၁၁၂	၁၉၁၀	၄	၁	၅၀		၂၅	-	၅၄	၅	၁				၄							
	ပေါင်း				**၂၃၉**	**၃၀**	**၈၅**	**၁**	**၉၇**	**၁၃**	**၆၇**	**၅**	**၃**		**၂၅**	**၂**	**၂၁**		**၅၄**	**၄**	**၄**		**၇**	
	လက်ပံတန်းမြို့နယ်၊ကဒင်ဘီးလင်း																							
	၂၀၁၂၁၃	ကဒင် ဘီးလင်း	၁၉	၄၃၇	၆	-	၁	-	၁၅	၂			၇	-	၆	၁	၄	၁			၃၉		၃၄	၆
	ပေါင်း				**၆**	**-**	**၁**	**-**	**၁၅**	**၂**			**၇**	**-**	**၆**	**၁**	**၄**	**၁**			**၃၉**		**၃၄**	**၆**
	နတ်တလင်းမြို့နယ်၊တောင်ညို																							
	၂၀၁၂၁၃	တောင်ညို	၁၀၃	၉၅၅	၆၆	၈	၁	-	-														၂၈	၄
			၁၂၇	၉၉၅	၉	၅	၃	၅	-														၁၉	၁၇
			၁၁၉	၃၇၇	၃၆	၂၃	၂	၃	-														၁၃	၃၄
			၁၁၈	၁၁၂၀	၆၄	၂၈	၁၁	၈	-						၂								၄၉	၃၀
			၉၀	၁၆၆၂	၂၆	၂	-	-	-															
			၈၄	၁၂၀၅	၂၃	၂၆	၂	-	၂										၁		၃	၅		
			၁၀၉	၇၅၂	၆	၁၁	-	-	၁												၁	၁		
			၄၃	၇၂၇	၁၄၆	၄	၄	-	၅၆	၃					၅	၃					၆၈	၂		

သစ်မာပင်ထောင်ရွေးချယ်ရိုက်မှတ်ခြင်းမှတ်တမ်း (၂၀၁၂-၂၀၁၃ ခုနှစ်)

အလုပ်တိုက်နယ် .... ထုတ်လုပ်ရေးအလုပ်တိုက်နယ်(၁)

ခုတ်ပတ် .... ၃၀ နှစ်

ခုတ်စဉ် I

နောက်ဆက်တွဲ (ဈ-၁)

စဉ်	အဆိုပြုနှစ်	ကြိုးဝိုင်း/ ကြိုးပြင် ကာကွယ်တော	အကွက်အမှတ်	ဧက	သစ်မာအုပ်စု ( ) နှင့် သစ်မျိုး (ပင်ရေ)																			
					ထောက်ကြံ့		သရက်		ဖန်ခါး		သဂံဒူ		တောင်ပိန္နဲ		ပျဉ်းမ		သပြေ		အောက်ချင်းဇာ		နယ်		ဒီဒူး	
					မှတ်ပင်	ချန်ပင်	မှတ်ပင်	ချန်ပင်	မှတ်ပင်	ချန်ပင်	မှတ်ပင်	ချန်ပင်	မှတ်ပင်	ချန်ပင်	မှတ်ပင်	ချန်ပင်	မှတ်ပင်	ချန်ပင်	မှတ်ပင်	ချန်ပင်	မှတ်ပင်	ချန်ပင်	မှတ်ပင်	ချန်ပင်
(၁)	(၂)	(၃)	(၄)	(၅)	(၆)	(၇)	(၈)	(၉)	(၁၀)	(၁၁)	(၁၂)	(၁၃)	(၁၄)	(၁၅)	(၁၆)	(၁၇)	(၁၈)	(၁၉)	(၂၀)	(၂၁)	(၂၂)	(၂၃)	(၂၄)	(၂၅)
	နတ်တလင်းမြို့နယ်၊ တောင်ညို																							
	၂၀၁၂၁၃	တောင်ညို	၅၉	၆၄၀	၂၆	၃	-		၃၃	၂					၅	၂					၃၉	၄		
			၄၅	၆၀၈	၆၁	၈	၁၄	၃	၅၂	၃					၅	၄					၉၇	၁၂		
			၁	၁၀၅၄	၁	-															၂၂	-		
			၅	၈၃၂	၃၆	-															၆			
			၁၀	၅၂၁	၁၆	-															၁၄		၁၃	
			၃	၅၂၂	၆	-																		
			၄	၆၇၉	၇၉	၆																		
			၁၁	၇၃၉	၇	၆																		
			၁၃၃	၆၀၉	၅၄	၅																		
			၁၃၄	၉၂၉	၁၈၀	၁၉																		
			၁၇	၆၄၉	၇၀	၆	၂	-													၂		၂	၈
			၈	၇၀၈	၁၉	၄	၁	-													၂	၇		
			၇၄	၄၇၇	၉၈	၃	၁၁	၈	၂၂	၂											၅၂		၂၀	၁၄
	ပေါင်း				၁၀၂၉	၁၆၇	၅၁	၂၇	၁၆၆	၁၀	-	-	-	-	၁၇	၉			၁		၃၀၆	၃၁	၁၄၄	၁၀၇

ဇစ်မြစ်- သာယာဝတီခရိုင်၊ သစ်တောဦးစီးဌာန။

သစ်မာပင်ထောင်ရွေးချယ်ရိုက်မှတ်ခြင်းမှတ်တမ်း (၂၀၁၂-၂၀၁၃ ခုနှစ်)

အလုပ်တိုက်နယ် .... ထုတ်လုပ်ရေးအလုပ်တိုက်နယ်(၁)

ခုတ်ပတ် .... ၃၀ နှစ်

ခုတ်စဉ် I

နောက်ဆက်တွဲ (ဈ-၁)

စဉ်	အဆိုပြုနှစ်	ကြိုးဝိုင်း/ ကြိုးပြင်ကာကွယ်တော	အကွက်အမှတ်	ဧက	သစ်မာအုပ်စု ( ) နှင့် သစ်မျိုး (ပင်ရေ)													
					မျောက်ငို		ချဉ်ယုတ်		လက်ပံ		လယ်ဇ		ဘိုင်		အုံတုံ		ကျွန်းဖို	
					မှတ်ပင်	ချန်ပင်	မှတ်ပင်	ချန်ပင်	မှတ်ပင်	ချန်ပင်	မှတ်ပင်	ချန်ပင်	မှတ်ပင်	ချန်ပင်	မှတ်ပင်	ချန်ပင်	မှတ်ပင်	ချန်ပင်
(၁)	(၂)	(၃)	(၄)	(၅)	(၆)	(၇)	(၈)	(၉)	(၁၀)	(၁၁)	(၁၂)	(၁၃)	(၁၄)	(၁၅)	(၁၆)	(၁၇)	(၁၈)	(၁၉)
	<u>သာယာဝတီမြို့နယ်၊ သုံးဆယ်ကြိုးဝိုင်း</u>																	
	၂၀၁၂-၁၃	သုံးဆယ်	၁၈	၅၂၆	၃၅				၁၅		၆၀				၁၅		၁၀	
	။	။	၂၈	၃၅၄	၇၈				၂၈		၁၁၅				၆		၈	
	။	။	၉၉	၇၇၈														
	။	။	၉၅	၁၁၄၇														
	။	။	၉၆	၇၈၈														
	။	။	၉၈	၅၄၆														
	။	။	၁၁၁	၂၇၈၀							၇							
	။	။	၁၁၂	၁၉၁၀	၆						၅						၄	
		ပေါင်း			**၁၁၉**				**၄၃**		**၁၈၇**				**၂၁**		**၂၂**	
	<u>လက်ပံတန်းမြို့နယ်၊ကဒင်ဘီးလင်း</u>																	
	၂၀၁၂-၁၃	ကဒင်ဘီးလင်း	၁၉	၄၃၇	၆၈	-	၄၈				၂၃		၅၇					
		ပေါင်း			**၆၈**	**-**	**၄၈**				**၂၃**		**၅၇**					
	<u>နတ်တလင်းမြို့နယ်၊တောင်ညို</u>																	
	၂၀၁၂-၁၃	တောင်ညို	၁၀၃	၉၅၅														
	။		၁၂၇	၉၉၅														
	။		၁၁၉	၃၇၇														
	။		၁၁၈	၁၁၂၀														
	။		၉၀	၁၆၆၂					၃၂	-								
	။		၈၄	၁၂၀၅			၅	၆										
	။		၁၀၉အေ	၇၅၂			၁	၁										
	။		၄၃	၇၂၇					၃၅									

ဇစ်မြစ်- သာယာဝတီခရိုင်၊ သစ်တောဦးစီးဌာန။

သစ်မာပင်ထောင်ရွေးချယ်ရိုက်မှတ်ခြင်းမှတ်တမ်း (၂၀၁၂-၂၀၁၃ ခုနှစ်)

အလုပ်တိုက်နယ် .... ထုတ်လုပ်ရေးအလုပ်တိုက်နယ်(၁)
ခုတ်ပတ် .... ၃၀ နှစ်
ခုတ်စဉ် I

နောက်ဆက်တွဲ (ဈ-၁)

စဉ်	အဆိုပြုနှစ်	ကြိုးဝိုင်း/ ကြိုးပြင် ကာကွယ်တော	အကွက်အမှတ်	ဧက	သစ်မာအုပ်စု ( ) နှင့် သစ်မျိုး (ပင်ရေ)								မှတ်ချက်
					မျောက်ငို		ချဉ်ယုတ်		အခြား		လယ်ဇ		
					မှတ်ပင်	ချန်ပင်	မှတ်ပင်	ချန်ပင်	မှတ်ပင်	ချန်ပင်	မှတ်ပင်	ချန်ပင်	
(၁)	(၂)	(၃)	(၄)	(၅)	(၆)	(၇)	(၈)	(၉)	(၁၀)	(၁၁)	(၁၂)	(၁၃)	(၁၄)
	<u>နတ်တလင်းမြို့နယ်၊တောင်ညို</u>												
	၂၀၁၂-၁၃	တောင်ညို	၅၉	၆၄၀	၁				၆၀	၄			
			၄၅	၆၀၈	၂၃	၄			၃၆၃	၁၃			
			၁	၁၀၅၄					၉၃				
			၅	၈၃၂					၃၈				
			၁၀	၅၂၁					-				
			၃	၅၂၂					၁၃				
			၄	၆၇၉					၁၀၄				
			၁၁	၇၃၉					၆၁				
			၁၃၃	၆၀၉					၄၁	၆			
			၁၃၄	၉၂၉					၈၇	၁၀			
			၁၇	၆၄၉									
			၈	၇၀၈									
			၇၄	၄၇၇									
		ပေါင်း			၂၄	၄	၆	၇	၉၂၇	၃၃			

ဇစ်မြစ်- သာယာဝတီခရိုင်၊ သစ်တောဦးစီးဌာန

သစ်မာပင်ထောင်ရွေးချယ်ရိုက်မှတ်ခြင်းမှတ်တမ်း (၂၀၁၃-၂၀၁၄ ခုနှစ်)

အလုပ်တိုက်နယ် ...သာယာဝတီ/ဇီးကုန်း............

ခုတ်ပတ် .... ၃၀ နှစ်

ခုတ်စဉ် ....(I) (II)

နောက်ဆက်တွဲ (ဈ-၁)

စဉ်	အဆိုပြုနှစ်	ကြိုးဝိုင်း/ ကြိုးပြင် ကာကွယ်တော	အကွက်အမှတ်	ဧက	သစ်မာအုပ်စု ( ) နှင့် သစ်မျိုး (ပင်ရေ) ပျဉ်းကတိုး မှတ်ပင်	ပျဉ်းကတိုး ချန်ပင်	အင်ကြင်း မှတ်ပင်	အင်ကြင်း ချန်ပင်	သဃ်းန်း မှတ်ပင်	သဃ်းန်း ချန်ပင်	သစ်ယာ မှတ်ပင်	သစ်ယာ ချန်ပင်	နှော မှတ်ပင်	နှော ချန်ပင်	ယင်းတိုက် မှတ်ပင်	ယင်းတိုက် ချန်ပင်	သဒီ မှတ်ပင်	သဒီ ချန်ပင်	သင်းဝင် မှတ်ပင်	သင်းဝင် ချန်ပင်	ဘင်္ဂ မှတ်ပင်	ဘင်္ဂ ချန်ပင်
(၁)	(၂)	(၃)	(၄)	(၅)	(၆)	(၇)	(၈)	(၉)	(၁၀)	(၁၁)	(၁၂)	(၁၃)	(၁၄)	(၁၅)	(၁၆)	(၁၇)	(၁၈)	(၁၉)	(၂၀)	(၂၁)	(၂၂)	(၂၃)
၁	**သာယာဝတီမြို့နယ် ၊ သုံးဆယ်ကြိုးဝိုင်း**																					
	၂၀၁၃-၁၄	သုံးဆယ်	၂၅	၄၅၆	၈၈	၇											၃	-			၁	၂
	သာယာဝတီမြို့နယ်ပေါင်း				၈၈	၇											၃				၁	၂
၂	**လက်ပံတန်းမြို့နယ် ၊ ကဒင်ဘီးလင်းကြိုးဝိုင်း**																					
	၂၀၁၃-၁၄	ကဒင်ဘီးလင်း	၃၈	၆၀၇	၉	၄							၁	-	၃	၂	၁	၃	၁	၂	၃	၁
		။	၄၃	၅၁၇	၁၃၅	၁၁							၂	-	၂၇	၉	၃	၉	၂	၁၀	၂၂	၄
		။	၈၄	၁၅၃၉	၃၅၃	၃၀							၆		၂၇	၁၀	၉၃	၃၅	၄	၁၀	၄	၅
		။	၄၀	၃၇၆	၄၃၄	၁၈									၂		၁၈				၂	၁
		။	၆၁	၄၇၇	၃၇၅	၁၄	၁								၂		၄၆	၁			၄	
		။	၆၂	၄၇၂	၁၂၂	၂	၃				၃						၁၂				၃	
		။	၃၉	၄၃၇	၃၁၄	၄၆					၂						၂၅				၁၀	၂
	လက်ပံတန်းမြို့နယ်ပေါင်း				၁၇၄၂	၁၂၅	၄				၅		၉		၆၁	၂၁	၁၉၈	၄၈	၇	၂၂	၄၈	၁၃
၃	**နတ်တလင်းမြို့နယ် ၊ တောင်ညိုကြိုးဝိုင်း**																					
	၂၀၁၃-၁၄	တောင်ညို	၄၄	၇၆၄	၆၆၃	၂၉					၄၂	၂	၃	-	၁၃	၁	၁၉	-	၃၈	၂	၂၂	၁
		။	၇၃	၁၁၄၉	၅၂၈	၂၅					၁၄				၁၀		၄၅		၆၂		၂၂	
		။	၅၈	၃၈၇	၁၆၆	၂၀					၁				၁၆		၂၅		၃		၃	
		။	၁၀၅	၁၀၅၆	၁၀၃၉	၁၇၆											၄၈	၂၀	၃၅	၉	၅	၆
		။	၈၇	၄၃၂	၅၈၅	၁၇၉											၈	၇	၁၁	၉	၁၂	၁၁
		။	၈၈	၇၆၃	၂၆၉	၄											၈	၅	၃၁	၁၃	၂၂	၈
		။	၁၂၀	၇၃၉	၈၇၆	၃၄											၁၇		၅	၁	၇	
		။	၁၂၁	၁၂၅၅	၃၅၈	၉											၃		၄		၂	၁
	နတ်တလင်းမြို့နယ်ပေါင်း				၄၄၈၄	၄၇၆					၅၇	၂	၃		၃၉	၁	၁၇၃	၃၂	၁၈၉	၃၄	၉၅	၂၇

ဇစ်မြစ်- သာယာဝတီခရိုင်၊ သစ်တောဦးစီးဌာန။

သစ်မာပင်ထောင်ရွေးချယ်ရိုက်မှတ်ခြင်းမှတ်တမ်း (၂၀၁၃-၂၀၁၄ခုနှစ်)

အလုပ်တိုက်နယ် ...သာယာဝတီ...........

ခုတ်ပတ် ....   ၃၀ နှစ်

ခုတ်စဉ် ....(I)

နောက်ဆက်တွဲ (ဈ-၁)

စဉ်	အဆိုပြုနှစ်	ကြိုးဝိုင်း/ ကြိုးပြင်ကာကွယ်တော	အကွက်အမှတ်	ဧက	သစ်မာအုပ်စု ( ) နှင့် သစ်မျိုး (ပင်ရေ)																	
					သစ်မကြီး		ယမနေ		ကုက္ကိုလ်		စစ်		ယင်းမာ		ကညင်		တောင်တမာ		ထောက်ကြံ့		ပျဉ်းမ	
					မှတ်ပင်	ချန်ပင်	မှတ်ပင်	ချန်ပင်	မှတ်ပင်	ချန်ပင်	မှတ်ပင်	ချန်ပင်	မှတ်ပင်	ချန်ပင်	မှတ်ပင်	ချန်ပင်	မှတ်ပင်	ချန်ပင်	မှတ်ပင်	ချန်ပင်	မှတ်ပင်	ချန်ပင်
(၁)	(၂)	(၃)	(၄)	(၅)	(၆)	(၇)	(၈)	(၉)	(၁၀)	(၁၁)	(၁၂)	(၁၃)	(၁၄)	(၁၅)	(၁၆)	(၁၇)	(၁၈)	(၁၉)	(၂၀)	(၂၁)	(၂၂)	(၂၃)
	သာယာဝတီမြို့နယ်၊ သုံးဆယ်ကြိုးဝိုင်း																					
	၂၀၁၃-၁၄	သုံးဆယ်	၂၅	၄၅၆															၉	၂		
	သာယာဝတီမြို့နယ်ပေါင်း																		၉	၂		
	<u>လက်ပံတန်းမြို့နယ် ၊ ကဒင်ဘီးလင်းကြိုးဝိုင်း</u>																					
	၂၀၁၃-၁၄	ကဒင်ဘီးလင်း	၃၈	၆၀၇	၁	-	၂	၁											၂	-	၂	၄
		။	၄၃	၅၁၇	၁	-			၃	-	၁	-							၃၄၃	၃၆	၈	၂
		။	၈၄	၁၅၃၉	၂၁	၃	၁၂၂	၁၃	၂၄				၇	၂	၃		၂		၃၀	၄	၁၁	
		။	၄၀	၃၇၆	၂		၁												၄၅		၃	
		။	၆၁	၄၇၇			၁၆												၈၁	၃	၂	
		။	၆၂	၄၇၂	၁		၁												၄၃	၂		
		။	၃၉	၄၃၇	၃														၆၄	၄	၁	
	လက်ပံတန်းမြို့နယ်ပေါင်း				၂၉	၃	၁၄၂	၁၄	၂၇		၁		၇	၂	၃		၂		၆၀၈	၄၉	၂၇	၆

ဇစ်မြစ်- သာယာဝတီခရိုင်၊ သစ်တောဦးစီးဌာန။

သစ်မာပင်ထောင်ရွေးချယ်ရိုက်မှတ်ခြင်းမှတ်တမ်း (၂၀၁၃-၂၀၁၄ ခုနှစ်)

အလုပ်တိုက်နယ် ......ဇီးကုန်း.........
ခုတ်ပတ် .... ၃၀ နှစ်
ခုတ်စဉ် II

စဉ်	အဆိုပြုနှစ်	ကြိုးဝိုင်း/ ကြိုးပြင် ကာကွယ်တော	အကွက်အမှတ်	ဧက	သစ်မာအုပ်စု ( ) နှင့် သစ်မျိုး (ပင်ရေ) သစ်မကြီး မှတ်ပင်	သစ်မကြီး ချန်ပင်	ယမနေ မှတ်ပင်	ယမနေ ချန်ပင်	ကုက္ကိုလ် မှတ်ပင်	ကုက္ကိုလ် ချန်ပင်	စစ် မှတ်ပင်	စစ် ချန်ပင်	ယင်းမာ မှတ်ပင်	ယင်းမာ ချန်ပင်	ကညင် မှတ်ပင်	ကညင် ချန်ပင်	တောင်တမာ မှတ်ပင်	တောင်တမာ ချန်ပင်	ထောက်ကြံ့ မှတ်ပင်	ထောက်ကြံ့ ချန်ပင်	ပျဉ်းမ မှတ်ပင်	ပျဉ်းမ ချန်ပင်
(၁)	(၂)	(၃)	(၄)	(၅)	(၆)	(၇)	(၈)	(၉)	(၁၀)	(၁၁)	(၁၂)	(၁၃)	(၁၄)	(၁၅)	(၁၆)	(၁၇)	(၁၈)	(၁၉)	(၂၀)	(၂၁)	(၂၂)	(၂၃)
	နတ်တလင်းမြို့နယ်၊ တောင်ညိုကြိုးဝိုင်း																					
	၂၀၁၃-၁၄	တောင်ညို	၄၄	၇၆၄	၁		၄						၁၅	၃					၁၁၂	၁		
		။	၇၃	၁၁၄၉									၇						၃၈		၄	
		။	၅၈	၃၈၇			၄												၁			
		။	၁၀၅	၁၀၅၆			၁၇	၂											၄၄	၈		
		။	၈၇	၄၃၂			၄												၆၄	၁၄		
		။	၈၈	၇၆၃															၅၂	၃		
		။	၁၂၀	၇၃၉			၁၅	၁											၁၈	၁		
		။	၁၂၁	၁၂၅၅															၉၇	၈		
	နတ်တလင်းမြို့နယ်ပေါင်း				၁		၄၄	၃					၂၂	၃					၄၂၆	၃၅	၄	

ဇစ်မြစ်- သာယာဝတီခရိုင်၊ သစ်တောဦးစီးဌာန။

သစ်မာပင်ထောင်ရွေးချယ်ရိုက်မှတ်ခြင်းမှတ်တမ်း (၂၀၁၃-၂၀၁၄ ခုနှစ်)

အလုပ်တိုက်နယ် ...သာယာဝတီ/ဇီးကုန်း............

ခုတ်ပတ် .... ၃၀ နှစ်

ခုတ်စဉ် ....(I) (II)

နောက်ဆက်တွဲ (ဈ-၁)

စဉ်	အဆိုပြုနှစ်	ကြိုးဝိုင်း/ ကြိုးပြင် ကာကွယ်တော	အကွက်အမှတ်	ဧက	သစ်မာအုပ်စု ( ) နှင့် သစ်မျိုး (ပင်ရေ)																			
					ဖန်ခါး		ရုံး		သပြေ		တောင်ပိန်း		သရက်		ကောင်းမှု		အေါက်ချင်းစါနီ		တောင်သရက်		တောင်ပိန္နဲ		စန္ဒဝါ	
					မှတ်ပင်	ချန်ပင်	မှတ်ပင်	ချန်ပင်	မှတ်ပင်	ချန်ပင်	မှတ်ပင်	ချန်ပင်	မှတ်ပင်	ချန်ပင်	မှတ်ပင်	ချန်ပင်	မှတ်ပင်	ချန်ပင်	မှတ်ပင်	ချန်ပင်	မှတ်ပင်	ချန်ပင်	မှတ်ပင်	ချန်ပင်
(၁)	(၂)	(၃)	(၄)	(၅)	(၆)	(၇)	(၈)	(၉)	(၁၀)	(၁၁)	(၁၂)	(၁၃)	(၁၄)	(၁၅)	(၁၆)	(၁၇)	(၁၈)	(၁၉)	(၂၀)	(၂၁)	(၂၂)	(၂၃)	(၂၄)	(၂၅)
	<u>သာယာဝတီမြို့နယ် ၊ သုံးဆယ်ကြိုးဝိုင်း</u>																							
	၂၀၁၃-၁၄	သုံးဆယ်	၂၅		၅	၃	၂	၁	၁	၁														
	သာယာဝတီမြို့နယ်ပေါင်း				**၅**	**၃**	**၂**	**၁**	**၁**	**၁**														
	<u>လက်ပံတန်းမြို့နယ်၊ကဒင်ဘီးလင်းကြိုးဝိုင်း</u>																							
	၂၀၁၃-၁၄	ကဒင်ဘီးလင်း	၃၈		၁	၂	၈	၄	၃	၂														
	။	။	၄၃		၈	၁၈	၃၃	၁၁	-	၂														
	။	။	၈၄		၁၆	၂၆	၁၅	၁၁	၄၁		၂၇		၁၀	၁	၇	၄	၇							
	။	။	၄၀		၁၃		၆						၅											
	။	။	၆၁		၃၇	၂	၂၆	၁					၅											
	။	။	၆၂		၁၃		၁																	
	။	။	၃၉		၁၉	၅	၆						၄											
	လက်ပံတန်းမြို့နယ်ပေါင်း				**၁၀၇**	**၅၃**	**၉၅**	**၂၇**	**၄၄**	**၄**	**၂၇**		**၂၄**	**၁**	**၇**	**၄**	**၇**							
	<u>နတ်တလင်းမြို့နယ် ၊ တောင်ညိုကြိုးဝိုင်း</u>																							
	၂၀၁၃-၁၄	တောင်ညို	၄၄		၁၉	၁	၇၄	၅	၁				၁				၃						၆	
	။	။	၇၃		၃၇		၃၀		၆				၁၉											
	။	။	၅၈		၈		၁၀		၁				၁											
	။	။	၁၀၅										၁၂	၁										
	။	။	၈၇																					
	။	။	၈၈				၁၉																	
	။	။	၁၂၀				၉												၁	၁	၁			
	။	။	၁၂၁		၁		၁၄	၁																
	နတ်တလင်းမြို့နယ်ပေါင်း				**၆၅**	**၁**	**၁၅၆**	**၆**	**၈**				**၃၃**	**၁**			**၃**		**၁**	**၁**	**၁**		**၆**	

ဇစ်မြစ်- သာယာဝတီခရိုင်၊ သစ်တောဦးစီးဌာန။

သစ်မာပင်ထောင်ရွေးချယ်ရိုက်မှတ်ခြင်းမှတ်တမ်း (၂၀၁၃-၂၀၁၄ ခုနှစ်)

အလုပ်တိုက်နယ် ...သာယာဝတီ/ဇီးကုန်း...........

ခုတ်ပတ် ....   ၃၀ နှစ်

ခုတ်စဉ် ....(I)...(II)

နောက်ဆက်တွဲ (ဈ-၁)

စဉ်	အဆိုပြုနှစ်	ကြိုးဝိုင်း/ ကြိုးပြင် ကာကွယ်တော	အကွက်အမှတ်	ဧက	သစ်မာအုပ်စု ( ) နှင့် သစ်မျိုး (ပင်ရေ)													
					ချဉ်ယုတ်		မျောက်ငို		နဘဲ		ဒီးဒူး		ဇင်းပြွန်း		ကြက်ရိုး		သစ်ပုတ်	
					မှတ်ပင်	ချန်ပင်	မှတ်ပင်	ချန်ပင်	မှတ်ပင်	ချန်ပင်	မှတ်ပင်	ချန်ပင်	မှတ်ပင်	ချန်ပင်	မှတ်ပင်	ချန်ပင်	မှတ်ပင်	ချန်ပင်
(၁)	(၂)	(၃)	(၄)	(၅)	(၆)	(၇)	(၈)	(၉)	(၁၀)	(၁၁)	(၁၂)	(၁၃)	(၁၄)	(၁၅)	(၁၆)	(၁၇)	(၁၈)	(၁၉)
	<u>သာယာဝတီမြို့နယ် ၊ သုံးဆယ်ကြိုးဝိုင်း</u>																	
	၂၀၁၃-၁၄	သုံးဆယ်	၂၅		၁	၁					-	၁		၃			-	၁
	သာယာဝတီမြို့နယ်ပေါင်း				**၁**	**၁**						**၁**		**၃**				**၁**
	<u>လက်ပံတန်းမြို့နယ် ၊ ကဒင်ဘီးလင်းကြိုးဝိုင်း</u>																	
	၂၀၁၃-၁၄	ကဒင်ဘီးလင်း	၃၈		၈	-	၅						၅၁					
	။	။	၄၃		၁၁	-			၃	-			၁၄	-	၁၉	-	၁	-
	။	။	၈၄		၂၅		၅၃		၈				၃		၂၈			
	။	။	၄၀				၂	၁										
	။	။	၆၁		၄		၄		၃									
	။	။	၆၂															
	။	။	၃၉				၂											
	လက်ပံတန်းမြို့နယ်ပေါင်း				**၄၈**		**၆၆**	**၁**	**၁၄**				**၆၈**		**၄၇**		**၁**	
	<u>နတ်တလင်းမြို့နယ်၊ တောင်ညိုကြိုးဝိုင်း</u>																	
	၂၀၁၃-၁၄	တောင်ညို	၄၄															
	။	။	၇၃				၂		၃၄									
	။	။	၅၈															
	။	။	၁၀၅		၉၂	၆	၄		၁၆									
	။	။	၈၇		၆၈	၃			၆									
	။	။	၈၈		၂၉													
	။	။	၁၂၀		၁													
	။	။	၁၂၁															
	နတ်တလင်းမြို့နယ်ပေါင်း				**၁၉၀**	**၉**	**၆**		**၅၆**									

ဇစ်မြစ်- သာယာဝတီခရိုင်၊ သစ်တောဦးစီးဌာန။

သစ်မာပင်ထောင်ရွေးချယ်ရိုက်မှတ်ခြင်းမှတ်တမ်း (၂၀၁၃-၂၀၁၄ ခုနှစ်)

အလုပ်တိုက်နယ် ...သာယာဝတီ...........

ခုတ်ပတ် ....   ၃၀ နှစ်

ခုတ်စဉ် ....(I)

နောက်ဆက်တွဲ (ဈ-၁)

စဉ်	အဆိုပြုနှစ်	ကြိုးဝိုင်း/ ကြိုးပြင် ကာကွယ်တော	အကွက်အမှတ်	ဧက	သစ်မာအုပ်စု ( ) နှင့် သစ်မျိုး (ပင်ရေ)															
					လယ်ဇ		ယင်းစပ်		ဖောင်းပလွေး		ရှား		သစ်ဖယောင်း		လိုင်		ဖျောက်ဆိပ်		သစ်နီ	
					မှတ်ပင်	ချန်ပင်	မှတ်ပင်	ချန်ပင်	မှတ်ပင်	ချန်ပင်	မှတ်ပင်	ချန်ပင်	မှတ်ပင်	ချန်ပင်	မှတ်ပင်	ချန်ပင်	မှတ်ပင်	ချန်ပင်	မှတ်ပင်	ချန်ပင်
(၁)	(၂)	(၃)	(၄)	(၅)	(၆)	(၇)	(၈)	(၉)	(၁၀)	(၁၁)	(၁၂)	(၁၃)	(၁၄)	(၁၅)	(၁၆)	(၁၇)	(၁၈)	(၁၉)	(၂၀)	(၂၁)
	သာယာဝတီမြို့နယ်၊ သုံးဆယ်ကြိုးဝိုင်း																			
	၂၀၁၃-၁၄	သုံးဆယ်	၂၅				-	၁												
	သာယာဝတီမြို့နယ်ပေါင်း						-	၁												
	လက်ပံတန်းမြို့နယ်၊ကဒင်ဘီးလင်းကြိုးဝိုင်း																			
	၂၀၁၃-၁၄	ကဒင်ဘီးလင်း	၃၈																	
	။	။	၄၃		၄		၃		၂		၅									
	။	။	၈၄		၆		၄						၃		၁၁		၁		၁	
	။	။	၄၀		-															
	။	။	၆၁		၈															
	။	။	၆၂		၁															
	။	။	၃၉																	
	လက်ပံတန်းမြို့နယ်ပေါင်း				**၁၉**		**၇**		**၂**		**၅**		**၃**		**၁၁**		**၁**		**၁**	

ဇစ်မြစ်- သာယာဝတီခရိုင်၊ သစ်တောဦးစီးဌာန။

သစ်မာပင်ထောင်ရွေးချယ်ရိုက်မှတ်ခြင်းမှတ်တမ်း (၂၀၁၃-၂၀၁၄ ခုနှစ်)

အလုပ်တိုက်နယ် ...သာယာဝတီ...........
ခုတ်ပတ် ....   ၃၀ နှစ်
ခုတ်စဉ် ....(I)

နောက်ဆက်တွဲ (ဈ-၁)

စဉ်	အဆိုပြုနှစ်	ကြိုးဝိုင်း/ကြိုးပြင်ကာကွယ်တော	အကွက်အမှတ်	ဧက	သစ်မာအုပ်စု ( ) နှင့် သစ်မျိုး (ပင်ရေ)													
					တောင်ဥသျှစ်		ဖက်ဝန်း		ဒွနီ		သစ်ပုပ်		သံသေ		လင်းရော		ဆိတ်ချေး	
					မှတ်ပင်	ချန်ပင်	မှတ်ပင်	ချန်ပင်	မှတ်ပင်	ချန်ပင်	မှတ်ပင်	ချန်ပင်	မှတ်ပင်	ချန်ပင်	မှတ်ပင်	ချန်ပင်	မှတ်ပင်	ချန်ပင်
(၁)	(၂)	(၃)	(၄)	(၅)	(၆)	(၇)	(၈)	(၉)	(၁၀)	(၁၁)	(၁၂)	(၁၃)	(၁၄)	(၁၅)	(၁၆)	(၁၇)	(၁၈)	(၁၉)
	<u>သာယာဝတီမြို့နယ်၊ သုံးဆယ်ကြိုးဝိုင်း</u>																	
	၂၀၁၃-၁၄	သုံးဆယ်	၂၅						၁	-	၁	-	-	၁				
	သာယာဝတီမြို့နယ်ပေါင်း								**၁**		**၁**			**၁**				
	<u>လက်ပံတန်းမြို့နယ် ၊ ကဒင်ဘီးလင်းကြိုးဝိုင်း</u>																	
	၂၀၁၃-၁၄	ကဒင်ဘီးလင်း	၃၈												၁၉		၅	
		။	၄၃												၄		၇	
		။	၈၄		၂										၂၀		၅	
		။	၄၀		-													
		။	၆၁		-												၁	
		။	၆၂		-		၂											
		။	၃၉															
	လက်ပံတန်းမြို့နယ်ပေါင်း				၂		၂								**၄၃**		**၁၈**	

ဇစ်မြစ်- သာယာဝတီခရိုင်၊ သစ်တောဦးစီးဌာန။

သစ်မာပင်ထောင်ရွေးချယ်ရိုက်မှတ်ခြင်းမှတ်တမ်း (၂၀၁၃-၂၀၁၄ ခုနှစ်)

အလုပ်တိုက်နယ် ...သာယာဝတီ/ဇီးကုန်း............

ခုတ်ပတ် .... ၃၀ နှစ်

ခုတ်စဉ် ....(I) (II)

နောက်ဆက်တွဲ (ဈ-၁)

စဉ်	အဆိုပြုနှစ်	ကြိုးဝိုင်း/ ကြိုးပြင် ကာကွယ် တော	အကွက်အမှတ်	ဧက	သစ်မာအုပ်စု ( ) နှင့် သစ်မျိုး (ပင်ရေ)																	
					ပျဉ်းကတိုး		အင်ကြင်း		သဃ်န်း		သစ်ယာ		နော		ယင်းတိုက်		သဒီ		သင်းဝင်		ဘက်	
					မှတ်ပင်	ချန်ပင်	မှတ်ပင်	ချန်ပင်	မှတ်ပင်	ချန်ပင်	မှတ်ပင်	ချန်ပင်	မှတ်ပင်	ချန်ပင်	မှတ်ပင်	ချန်ပင်	မှတ်ပင်	ချန်ပင်	မှတ်ပင်	ချန်ပင်	မှတ်ပင်	ချန်ပင်
(၁)	(၂)	(၃)	(၄)	(၅)	(၆)	(၇)	(၈)	(၉)	(၁၀)	(၁၁)	(၁၂)	(၁၃)	(၁၄)	(၁၅)	(၁၆)	(၁၇)	(၁၈)	(၁၉)	(၂၀)	(၂၁)	(၂၂)	(၂၃)
၁	သာယာဝတီမြို့နယ် ၊ သုံးဆယ်ကြိုးဝိုင်း																					
	၂၀၁၃-၁၄	သုံးဆယ်	၂၅	၄၅၆	၈၈	၇											၃	-			၁	၂
	သာယာဝတီမြို့နယ်ပေါင်း				**၈၈**	**၇**											**၃**				**၁**	**၂**
	လက်ပံတန်းမြို့နယ် ၊ ကဒင်ဘီးလင်းကြိုးဝိုင်း																					
၂	၂၀၁၃-၁၄	ကဒင်ဘီးလင်း	၃၈	၆၀၇	၉	၄							၁	-	၃	၂	၁	၃	၁	၂	၃	၁
		။	၄၃	၅၁၇	၁၃၅	၁၁							၂	-	၂၇	၉	၃	၉	၂	၁၀	၂၂	၄
		။	၈၄	၁၅၃၉	၃၅၃	၃၀							၆		၂၇	၁၀	၉၃	၃၅	၄	၁၀	၄	၅
		။	၄၀	၃၇၆	၄၃၄	၁၈									၂		၁၈				၂	၁
		။	၆၁	၄၇၇	၃၇၅	၁၄	၁								၂		၄၆	၁			၄	
		။	၆၂	၄၇၂	၁၂၂	၂	၃				၃						၁၂				၃	
		။	၃၉	၄၃၇	၃၁၄	၄၆					၂						၂၅				၁၀	၂
	လက်ပံတန်းမြို့နယ်ပေါင်း				**၁၇၄၂**	**၁၂၅**	**၄**				**၅**		**၉**		**၆၁**	**၂၁**	**၁၉၈**	**၄၈**	**၇**	**၂၂**	**၄၈**	**၁၃**
၃	နတ်တလင်းမြို့နယ် ၊ တောင်ညိုကြိုးဝိုင်း																					
	၂၀၁၃-၁၄	တောင်ညို	၄၄	၇၆၄	၆၆၃	၂၉					၄၂	၂	၃	-	၁၃	၁	၁၉	-	၃၈	၂	၂၂	၁
		။	၇၃	၁၁၄၉	၅၂၈	၂၅					၁၄				၁၀		၄၅		၆၂		၂၂	
		။	၅၈	၃၈၇	၁၆၆	၂၀					၁				၁၆		၂၅		၃		၃	
		။	၁၀၅	၁၀၅၆	၁၀၃၉	၁၇၆											၄၈	၂၀	၃၅	၉	၅	၆
		။	၈၇	၄၃၂	၅၈၅	၁၇၉											၈	၇	၁၁	၉	၁၂	၁၁
		။	၈၈	၇၆၃	၂၆၉	၄											၈	၅	၃၁	၁၃	၂၂	၈
		။	၁၂၀	၇၃၉	၈၇၆	၃၄											၁၇		၅	၁	၇	
		။	၁၂၁	၁၂၅၅	၃၅၈	၉											၃		၄		၂	၁
	နတ်တလင်းမြို့နယ်ပေါင်း				**၄၄၈၄**	**၄၇၆**					**၅၇**	**၂**	**၃**		**၃၉**	**၁**	**၁၇၃**	**၃၂**	**၁၈၉**	**၃၄**	**၉၅**	**၂၇**

ဇစ်မြစ်- သာယာဝတီခရိုင်၊ သစ်တောဦးစီးဌာန။

သစ်မာပင်ထောင်ရွေးချယ်ရိုက်မှတ်ခြင်းမှတ်တမ်း (၂၀၁၃-၂၀၁၄ခုနှစ်)

အလုပ်တိုက်နယ် ...သာယာဝတီ............

ခုတ်ပတ် .... ၃၀ နှစ်

ခုတ်စဉ် ....(I)

နောက်ဆက်တွဲ (ဈ-၁)

စဉ်	အဆိုပြုနှစ်	ကြိုးဝိုင်း/ ကြိုးပြင် ကာကွယ်တော	အကွက်အမှတ်	ဧက	သစ်မာအုပ်စု ( ) နှင့် သစ်မျိုး (ပင်ရေ)																	
					သစ်မကျီး		ယမနေ		ကုက္ကိုလ်		စစ်		ယင်းမာ		ကညင်		တောင်တမာ		ထောက်ကြံ့		ပျဉ်းမ	
					မှတ်ပင်	ချန်ပင်	မှတ်ပင်	ချန်ပင်	မှတ်ပင်	ချန်ပင်	မှတ်ပင်	ချန်ပင်	မှတ်ပင်	ချန်ပင်	မှတ်ပင်	ချန်ပင်	မှတ်ပင်	ချန်ပင်	မှတ်ပင်	ချန်ပင်	မှတ်ပင်	ချန်ပင်
(၁)	(၂)	(၃)	(၄)	(၅)	(၆)	(၇)	(၈)	(၉)	(၁၀)	(၁၁)	(၁၂)	(၁၃)	(၁၄)	(၁၅)	(၁၆)	(၁၇)	(၁၈)	(၁၉)	(၂၀)	(၂၁)	(၂၂)	(၂၃)
	သာယာဝတီမြို့နယ်၊ သုံးဆယ်ကြိုးဝိုင်း																					
	၂၀၁၃-၁၄	သုံးဆယ်	၂၅	၄၅၆															၉	၂		
	သာယာဝတီမြို့နယ်ပေါင်း																		**၉**	**၂**		
	<u>လက်ပံတန်းမြို့နယ် ၊ ကဒင်ဘီးလင်းကြိုးဝိုင်း</u>																					
	၂၀၁၃-၁၄	ကဒင်ဘီးလင်း	၃၈	၆၀၇	၁	-	၂	၁											၂	-	၂	၄
		။	၄၃	၅၁၇	၁	-			၃	-	၁	-							၃၄၃	၃၆	၈	၂
		။	၈၄	၁၅၃၉	၂၁	၃	၁၂၂	၁၃	၂၄				၇	၂	၃		၂		၃၀	၄	၁၁	
		။	၄၀	၃၇၆	၂		၁												၄၅		၃	
		။	၆၁	၄၇၇			၁၆												၈၁	၃	၂	
		။	၆၂	၄၇၂	၁		၁												၄၃	၂		
		။	၃၉	၄၃၇	၃														၆၄	၄	၁	
	လက်ပံတန်းမြို့နယ်ပေါင်း				**၂၉**	**၃**	**၁၄၂**	**၁၄**	**၂၇**		**၁**		**၇**	**၂**	**၃**		**၂**		**၆၀၈**	**၄၉**	**၂၇**	**၆**

ဇစ်မြစ်- သာယာဝတီခရိုင်၊ သစ်တောဦးစီးဌာန။

သစ်မာပင်ထောင်ရွေးချယ်ရိုက်မှတ်ခြင်းမှတ်တမ်း (၂၀၁၃-၂၀၁၄ ခုနှစ်)

အလုပ်တိုက်နယ် ......ဇီးကုန်း.........

ခုတ်ပတ် .... ၃၀ နှစ်

ခုတ်စဉ် II

နောက်ဆက်တွဲ (ဈ-၁)

စဉ်	အဆိုပြုနှစ်	ကြိုးဝိုင်း/ ကြိုးပြင် ကာကွယ်တော	အကွက်အမှတ်	ဧက	သစ်မာအုပ်စု ( ) နှင့် သစ်မျိုး (ပင်ရေ)																	
					သစ်မကျီး		ယမနေ		ကုက္ကိုလ်		စစ်		ယင်းမာ		ကညင်		တောင်တမာ		ထောက်ကြံ့		ပျဉ်းမ	
					မှတ်ပင်	ချန်ပင်	မှတ်ပင်	ချန်ပင်	မှတ်ပင်	ချန်ပင်	မှတ်ပင်	ချန်ပင်	မှတ်ပင်	ချန်ပင်	မှတ်ပင်	ချန်ပင်	မှတ်ပင်	ချန်ပင်	မှတ်ပင်	ချန်ပင်	မှတ်ပင်	ချန်ပင်
(၁)	(၂)	(၃)	(၄)	(၅)	(၆)	(၇)	(၈)	(၉)	(၁၀)	(၁၁)	(၁၂)	(၁၃)	(၁၄)	(၁၅)	(၁၆)	(၁၇)	(၁၈)	(၁၉)	(၂၀)	(၂၁)	(၂၂)	(၂၃)
	နတ်တလင်းမြို့နယ်၊ တောင်ညိုကြိုးဝိုင်း																					
	၂၀၁၃-၁၄	တောင်ညို	၄၄	၇၆၄	၁		၄						၁၅	၃					၁၁၂	၁		
		။	၇၃	၁၁၄၉									၇						၃၈		၄	
		။	၅၈	၃၈၇			၄												၁			
		။	၁၀၅	၁၀၅၆			၁၇	၂											၄၄	၈		
		။	၈၇	၄၃၂			၄												၆၄	၁၄		
		။	၈၈	၇၆၃															၅၂	၃		
		။	၁၂၀	၇၃၉			၁၅	၁											၁၈	၁		
		။	၁၂၁	၁၂၅၅															၉၇	၈		
	နတ်တလင်းမြို့နယ်ပေါင်း				၁		၄၄	၃					၂၂	၃					၄၂၆	၃၅	၄	

ဇစ်မြစ်- သာယာဝတီခရိုင်၊ သစ်တောဦးစီးဌာန။

သစ်မာပင်ထောင်ရွေးချယ်ရိုက်မှတ်ခြင်းမှတ်တမ်း (၂၀၁၃-၂၀၁၄ ခုနှစ်)

အလုပ်တိုက်နယ် ...သာယာဝတီ...........

ခုတ်ပတ် .... ၃၀ နှစ်

ခုတ်စဉ် ....(I)

နောက်ဆက်တွဲ (ဈ-၁)

စဉ်	အဆိုပြုနှစ်	ကြိုးဝိုင်း/ ကြိုးပြင်ကာကွယ်တော	အကွက်အမှတ်	ကေ	သစ်မာအုပ်စု ( ) နှင့် သစ်မျိုး (ပင်ရေ)															
					လယ်ဇ		ယင်းစပ်		အောင်းပလွေး		ရှား		သစ်ဖယောင်း		လိုင်		ဖျောက်ဆိပ်		သစ်နီ	
					မှတ်ပင်	ချန်ပင်	မှတ်ပင်	ချန်ပင်	မှတ်ပင်	ချန်ပင်	မှတ်ပင်	ချန်ပင်	မှတ်ပင်	ချန်ပင်	မှတ်ပင်	ချန်ပင်	မှတ်ပင်	ချန်ပင်	မှတ်ပင်	ချန်ပင်
(၁)	(၂)	(၃)	(၄)	(၅)	(၆)	(၇)	(၈)	(၉)	(၁၀)	(၁၁)	(၁၂)	(၁၃)	(၁၄)	(၁၅)	(၁၆)	(၁၇)	(၁၈)	(၁၉)	(၂၀)	(၂၁)
	သာယာဝတီမြို့နယ်၊ သုံးဆယ်ကြိုးဝိုင်း																			
	၂၀၁၃-၁၄	သုံးဆယ်	၂၅				-	၁												
	သာယာဝတီမြို့နယ်ပေါင်း						-	၁												
	လက်ပံတန်းမြို့နယ်၊ကဒင်ဘီးလင်းကြိုးဝိုင်း																			
	၂၀၁၃-၁၄	ကဒင်ဘီးလင်း	၃၈																	
	။	။	၄၃		၄		၃		၂		၅									
	။	။	၈၄		၆		၄						၃		၁၁		၁		၁	
	။	။	၄၀		-															
	။	။	၆၁		၈															
	။	။	၆၂		၁															
	။	။	၃၉																	
	လက်ပံတန်းမြို့နယ်ပေါင်း				၁၉		၇		၂		၅		၃		၁၁		၁		၁	

ဇစ်မြစ်- သာယာဝတီခရိုင်၊ သစ်တောဦးစီးဌာန။

သစ်မာပင်ထောင်ရွေးချယ်ရိုက်မှတ်ခြင်းမှတ်တမ်း (၂၀၁၃-၂၀၁၄ ခုနှစ်)

အလုပ်တိုက်နယ် ...သာယာဝတီ...........

ခုတ်ပတ် .... ၃၀ နှစ်

ခုတ်စဉ် ....(I)

နောက်ဆက်တွဲ (ဈ-၁)

စဉ်	အဆိုပြုနှစ်	ကြိုးဝိုင်း/ ကြိုးပြင် ကာကွယ်တော	အကွက်အမှတ်	ဧက	သစ်မာအုပ်စု ( ) နှင့် သစ်မျိုး (ပင်ရေ)													
					တောင်ဥသျှစ်		ဖက်ဝန်း		ဒွနီ		သစ်ပုပ်		သံသေ		လင်းရော		ဆိတ်ချေး	
					မှတ်ပင်	ချန်ပင်	မှတ်ပင်	ချန်ပင်	မှတ်ပင်	ချန်ပင်	မှတ်ပင်	ချန်ပင်	မှတ်ပင်	ချန်ပင်	မှတ်ပင်	ချန်ပင်	မှတ်ပင်	ချန်ပင်
(၁)	(၂)	(၃)	(၄)	(၅)	(၆)	(၇)	(၈)	(၉)	(၁၀)	(၁၁)	(၁၂)	(၁၃)	(၁၄)	(၁၅)	(၁၆)	(၁၇)	(၁၈)	(၁၉)
	<u>သာယာဝတီမြို့နယ်၊ သုံးဆယ်ကြိုးဝိုင်း</u>																	
	၂၀၁၃-၁၄	သုံးဆယ်	၂၅						၁	-	၁	-	-	၁				
	သာယာဝတီမြို့နယ်ပေါင်း								**၁**		**၁**			**၁**				
	<u>လက်ပံတန်းမြို့နယ် ၊ ကဒင်ဘီးလင်းကြိုးဝိုင်း</u>																	
	၂၀၁၃-၁၄	ကဒင်ဘီးလင်း	၃၈												၁၉		၅	
		။	၄၃												၄		၇	
		။	၈၄		၂										၂၀		၅	
		။	၄၀		-													
		။	၆၁		-												၁	
		။	၆၂		-		၂											
		။	၃၉															
	လက်ပံတန်းမြို့နယ်ပေါင်း				**၂**		**၂**								**၄၃**		**၁၈**	

ဇစ်မြစ်- သာယာဝတီခရိုင်၊ သစ်တောဦးစီးဌာန။

သစ်မာပင်ထောင်ရွေးချယ်ရိုက်မှတ်ခြင်းမှတ်တမ်း (၂၀၁၄-၂၀၁၅ ခုနှစ်)

အလုပ်တိုက်နယ် ...သာယာဝတီ/ဇီးကုန်း............

ခုတ်ပတ် .... ၃၀ နှစ်

ခုတ်စဉ် ....(I) (II)

နောက်ဆက်တွဲ (ဈ-၁)

စဉ်	အဆိုပြုနှစ်	ကြိုးဝိုင်း/ ကြိုးပြင်ကာကွယ်တော	အကွက်အမှတ်	ဧက	သစ်မာအုပ်စု ( ) နှင့် သစ်မျိုး (ပင်ရေ)																	
					ပျဉ်းကတိုး		သစ်ယာ		ရေမနေ		သဒီ		ဘင်္ဂ		သင်းဝင်		ကညင်		ယင်းတိုက်		နှော	
					မှတ်ပင်	ချန်ပင်	မှတ်ပင်	ချန်ပင်	မှတ်ပင်	ချန်ပင်	မှတ်ပင်	ချန်ပင်	မှတ်ပင်	ချန်ပင်	မှတ်ပင်	ချန်ပင်	မှတ်ပင်	ချန်ပင်	မှတ်ပင်	ချန်ပင်	မှတ်ပင်	ချန်ပင်
(၁)	(၂)	(၃)	(၄)	(၅)	(၆)	(၇)	(၈)	(၉)	(၁၀)	(၁၁)	(၁၂)	(၁၃)	(၁၄)	(၁၅)	(၁၆)	(၁၇)	(၁၈)	(၁၉)	(၂၀)	(၂၁)	(၂၂)	(၂၃)
	လက်ပံတန်းမြို့နယ်၊ ကဒင်ဘီးလင်းကြိုးဝိုင်း																					
၁	၂၀၁၄-၁၅	ကဒင်ဘီးလင်း	၄၄		၂၅၆	၂၇	-	-	၁၃	၁	၉၄	၁	၁၁	-	၅	-	၂	-	၈	-	၉	-
		။	၄၈		၇၃	၁၁	-	-	၁	၂	၁၁	၁	၅	၁	-	-	-	-	၆	-	၂	-
		။	၃၃		၁၇၆	၃၀	-	-	၂	-	၁၈	၈	၇	၂	၅	၅	-	-	၁၉	၁၅	၁၅	-
		။	၃၆		၂၁၃	၂၉	-	-	၂၂	-	၄၉	၁၁	၂၁	-	-	-	-	-	၃၂	၆	၆	-
		။	၃၇		၁၅၀	၂၀	-	-	-	-	-	-	၈	-	၁	-	-	-	၂	-	-	-
		။	၄၆A		၁၇၄	၂၃	-	-	-	-	၁၇	၈	၁၃	၁	-	-	-	-	၉	၃	၂	-
		။	၁၈		၄၁	၁၁	၁၂	၁			၂၆	-	၁၂	၁	၂၀	-	၁	-	-	-	၁၂	-
	ပေါင်း				၁၀၈၃	၁၅၁	၁၂	၁	၃၈	၃	၂၁၅	၂၉	၇၇	၅	၃၁	၅	၃	-	၇၆	၂၄	၄၆	-
၂	လက်ပံတန်းမြို့နယ်၊ ကုံးဘီးလင်းကြိုးဝိုင်း																					
	၂၀၁၄-၁၅	ကုံးဘီးလင်း	၃၀		၆	၁					၆	၁	၂	၁	၂၁	၂			၁	-	၄	-
		။	၃၂												၃	၃					၂	-
	ပေါင်း				၆	၁					၆	၁	၂	၁	၂၄	၅	၀	-	၁	၀	၆	၀
	လက်ပံတန်းမြို့နယ်ပေါင်း				၁၀၈၉	၁၅၂	၁၂	၁	၃၈	၃	၂၂၁	၃၀	၇၉	၆	၅၅	၁၀	၃	-	၇၇	၂၄	၅၂	-
၂	နတ်တလင်းမြို့နယ်၊ တောင်ညိုကြိုးဝိုင်း																					
	၂၀၁၄-၁၅	တောင်ညို	၇၅	၆၇၈	၄၈၁	၈၄			၇	၆	၂၁	၆	၁၀	၉	၆	၃						
		။	၇၆	၁၁၄၆	၃၈၂	၄၆			၈	၂	၂၆	၃	၇	၄	၅	၅						
		။	၇၇	၇၉၁	၄၂၃	၆၈			၁၉	၂	၅	၄	၆	၃	၁	၂						
		။	၁၀၇	၆၆၉	၄၆၅	၄၄			၁၁	-	၅၃	၂	၂၂	၁၀	၄၀	၉			၅၀	၂		
	နတ်တလင်းမြို့နယ်ပေါင်း				၁၇၅၁	၂၄၂			၄၅	၁၀	၁၀၅	၁၅	၄၅	၂၆	၅၂	၁၉			၅၀	၂		
	ခရိုင်ပေါင်း				၂၈၄၀	၃၉၄	၁၂	၁	၈၃	၁၃	၃၂၆	၄၅	၁၂၄	၃၂	၁၀၇	၂၉	၃		၁၂၇	၂၆	၅၂	

ဇစ်မြစ်- သာယာဝတီခရိုင်၊ သစ်တောဦးစီးဌာန။

သစ်မာပင်ထောင်ရွေးချယ်ရိုက်မှတ်ခြင်းမှတ်တမ်း (၂၀၁၄-၂၀၁၅ ခုနှစ်)

အလုပ်တိုက်နယ် ...သာယာဝတီ/ဇီးကုန်း...........

ခုတ်ပတ် .... ၃၀ နှစ်

ခုတ်စဉ် ....(II) (III)

နောက်ဆက်တွဲ (ဈ-၁)

စဉ်	အဆိုပြုနှစ်	ကြိုးဝိုင်း/ ကြိုးပြင် ကာကွယ်တော	အကွက်အမှတ်	ဧက	သစ်မာအုပ်စု ( ) နှင့် သစ်မျိုး (ပင်ရေ)																	
					သစ်မကြီး		ယင်းမာ		သစ်ကတိုး		ထောက်ကြံ့		ရုံး		ပျဉ်းမ		ဖန်ခါး		အောက်ချင်းဖ		တောင်သရက်	
					မှတ်ပင်	ချန်ပင်	မှတ်ပင်	ချန်ပင်	မှတ်ပင်	ချန်ပင်	မှတ်ပင်	ချန်ပင်	မှတ်ပင်	ချန်ပင်	မှတ်ပင်	ချန်ပင်	မှတ်ပင်	ချန်ပင်	မှတ်ပင်	ချန်ပင်	မှတ်ပင်	ချန်ပင်
(၁)	(၂)	(၃)	(၄)	(၅)	(၆)	(၇)	(၈)	(၉)	(၁၀)	(၁၁)	(၁၂)	(၁၃)	(၁၄)	(၁၅)	(၁၆)	(၁၇)	(၁၈)	(၁၉)	(၂၀)	(၂၁)	(၂၂)	(၂၃)
	လက်ပံတန်းမြို့နယ် ၊ ကဒင်ဘီးလင်းကြိုးဝိုင်း																					
၁	၂၀၁၄-၁၅	ကဒင်ဘီးလင်း	၄၄		၁၁	-					၉၃	၅	၂၈	၂	၂၄	၁	၆၃	၇	၇	-	၃	-
		။	၄၈		၄	-					၁၄၂	၂၃	၁၁	၃	၁၀	-	၁၉	၈	-	-	-	-
		။	၃၃								၁၈၃	၂၈	၄၇	၇	-	-	၂၈	-	-	-	-	-
		။	၃၆								၉၉	၁၄	၃၃	-	၆	-	၄၁	-	-	-	၁	-
		။	၃၇				၇	-			၁၁၅	၈	၃၁	၂၀	၃	၁	၁၂	၃	-	-	-	-
		။	၄၆A						၃	၁	၁၅၉	၁၆	၂၄	၈	၇	-	၂၀	၈	-	-	၁၂	၁
		။	၁၈				၁	-			၁၀၉	၁၄	၅	၁၄	၁	-	-	-		-	-	-
	ပေါင်း				**၁၅**		**၈**		**၃**	**၁**	**၉၀၀**	**၁၀၈**	**၁၇၉**	**၅၄**	**၅၁**	**၂**	**၁၈၃**	**၂၆**	**၇**		**၁၆**	**၁**
၂	လက်ပံတန်းမြို့နယ် ၊ ကုံးဘီးလင်းကြိုးဝိုင်း																					
	၂၀၁၄-၁၅	ကုံးဘီးလင်း	၃၀		၁	-					၂၄၈	၃၁	၈	၁၄			၁၄	၄				-
		။	၃၂								၆၄	၈	၂	၁			၄	၃				-
	ပေါင်း				**၁**	**၀**					**၃၁၂**	**၃၉**	**၁၀**	**၁၅**		**၀**	**၁၈**	**၇**	**၀**	**၀**	**၀**	**၀**
	လက်ပံတန်းမြို့နယ်ပေါင်း				**၁၆**	**၀**	**၈**	**၀**	**၃**	**၁**	**၁၂၁၂**	**၁၄၇**	**၁၈၉**	**၆၉**	**၅၁**	**၂**	**၂၀၁**	**၃၃**	**၇**	**-**	**၁၆**	**၁**
၂	နတ်တလင်းမြို့နယ် ၊ တောင်ညိုကြိုးဝိုင်း																					
	၂၀၁၄-၁၅	တောင်ညို	၇၅	၆၇၈			၁	၁			၉၈	၁၁	၂၁	၁၅			၃	၅			၂	-
		။	၇၆	၁၁၄၆			၁	-			၄၆	၁၆	၂၀	၇			၆	၁			၇	-
		။	၇၇	၇၉၁			၂	-			၅၆	၇	၄၂	၂၂			၄	၂			-	
		။	၁၀၇	၆၆၉	၅	-	၃	၁			၁၀၃	၅	၃၆	၅	၃	-	၄	-	၇	-	၁၁	-
	နတ်တလင်းမြို့နယ်ပေါင်း				**၅**		**၇**	**၂**			**၃၀၃**	**၃၉**	**၁၁၉**	**၄၉**	**၃**		**၁၇**	**၈**	**၇**		**၂၀**	
	ခရိုင်ပေါင်း				**၂၁**		**၁၅**	**၂**	**၃**	**၁**	**၁၅၁၅**	**၁၈၆**	**၃၀၈**	**၁၁၈**	**၅၄**	**၂**	**၂၁၈**	**၄၁**	**၁၄**		**၃၆**	**၁**

ဇစ်မြစ်- သာယာဝတီခရိုင်၊ သစ်တောဦးစီးဌာန။

သစ်မာပင်ထောင်ရွေးချယ်ရိုက်မှတ်ခြင်းမှတ်တမ်း (၂၀၁၄-၂၀၁၅ ခုနှစ်)

အလုပ်တိုက်နယ် ...သာယာဝတီ/ဇီးကုန်း............

ခုတ်ပတ် .... ၃၀ နှစ်

ခုတ်စဉ် ....(III) (IIII)

နောက်ဆက်တွဲ (ဈ-၁)

စဉ်	အဆိုပြုနှစ်	ကြိုးဝိုင်း/ ကြိုးပြင် ကာကွယ် တော	အကွက် အမှတ်	ဧက	သစ်မာအုပ်စု ( ) နှင့် သစ်မျိုး (ပင်ရေ)																	
					တောင်ပိန္နဲ		ပြန့်ခါး		သပြေ		ချဉ်ယုတ်		နဘဲ		မျောက်ငို		ဆိတ်ချေး					
					မှတ်ပင်	ချန်ပင်	မှတ်ပင်	ချန်ပင်	မှတ်ပင်	ချန်ပင်	မှတ်ပင်	ချန်ပင်	မှတ်ပင်	ချန်ပင်	မှတ်ပင်	ချန်ပင်	မှတ်ပင်	ချန်ပင်	မှတ်ပင်	ချန်ပင်	မှတ်ပင်	ချန်ပင်
(၁)	(၂)	(၃)	(၄)	(၅)	(၆)	(၇)	(၈)	(၉)	(၁၀)	(၁၁)	(၁၂)	(၁၃)	(၁၄)	(၁၅)	(၁၆)	(၁၇)	(၁၈)	(၁၉)	(၂၀)	(၂၁)	(၂၂)	(၂၃)
	<u>လက်ပံတန်းမြို့နယ် ၊ ကဒင်ဘီးလင်းကြိုးဝိုင်း</u>																					
၁	၂၀၁၄-၁၅	ကဒင်ဘီးလင်း	၄၄			-	-	-	-	-	၃၂	-	၂၅	-	၂၃	-	-	-	-	-	-	-
		။	၄၈			-	-	-	-	-	၃	-	၄	၁	၂	၁	-	-	-	-	-	-
		။	၃၃			-	-	-	-	-	-	-	-	-	၁	-	-	-	-	-	-	-
		။	၃၆		၁	-	-	-	-	-	၂၈	-	-	-	၁၈	၄	-	-	-	-	-	-
		။	၃၇			-	-	-	-	-	၁၁	-	၁၉	၂	-	-	၂	-	-	-	-	-
		။	၄၆A			-	-	-	-	-	၆	၂	၂၈	၄	၂၆	၆	-	-	-	-	-	-
		။	၁၈			-	၁၃	၁	-	-		-	-	-	-	-	-	-	-	-	-	-
	ပေါင်း				**၁**	**-**	**၁၃**	**၁**	**-**	**-**	**၈၀**	**၂**	**၇၆**	**၇**	**၇၀**	**၁၁**	**၂**	**-**	**-**	**-**	**-**	**-**
၂	လက်ပံတန်းမြို့နယ် ၊ ကုံးဘီးလင်းကြိုးဝိုင်း																					
	၂၀၁၄-၁၅	ကုံးဘီးလင်း	၃၀																			-
		။	၃၂																			-
	ပေါင်း				၀	-					၀	-	၀		၀	၀	၀	-	-	-	-	-
	လက်ပံတန်းမြို့နယ်ပေါင်း				၁	-	၁၃	၁	-	-	၈၀	၂	၇၆	၇	၇၀	၁၁	၂	-	-	-	-	-
၂	<u>နတ်တလင်းမြို့နယ် ၊ တောင်ညိုကြိုးဝိုင်း</u>																					
	၂၀၁၄-၁၅	တောင်ညို	၇၅	၆၇၈											၅	-						
		။	၇၆	၁၁၄၆											၄	-						
		။	၇၇	၇၉၁											၂၁							
		။	၁၀၇	၆၆၉					၃	-	၁၀၉	၈	၄၁	၁	၂၇	၁						
	နတ်တလင်းမြို့နယ်ပေါင်း								**၃**		**၁၀၉**	**၈**	**၄၁**	**၁**	**၅၇**	**၁**						
	ခရိုင်ပေါင်း				**၁**		**၁၃**	**၁**	**၃**		**၁၈၉**	**၁၀**	**၁၁၇**	**၈**	**၁၂၇**	**၁၂**	**၂**					

ဇစ်မြစ်- သာယာဝတီခရိုင်၊ သစ်တောဦးစီးဌာန။

နောက်ဆက်တွဲ(ဈ-၂)

စီမံကိန်းကာလအတွင်း သစ်မာထုတ်လုပ်ခြင်းမှတ်တမ်း

ခုနှစ်	အကွက်		သစ်မာအုပ်စုနှင့်သစ်မျိုး																	
	နံပါတ်	ဧက	အုပ်စု(၁)			အုပ်စု(၂)			အုပ်စု(၃)			အုပ်စု(၄)			အုပ်စု(၅)			ပေါင်း		
			ပင်ရေ	လုံးရေ	တန်	ပင်ရေ	လုံးရေ	တန်	ပင်ရေ	လုံးရေ	တန်	ပင်ရေ	လုံးရေ	တန်	ပင်ရေ	လုံးရေ	တန်	ပင်ရေ	လုံးရေ	တန်
(၁)	(၂)	(၃)	(၄)	(၅)	(၆)	(၇)	(၈)	(၉)	(၁၀)	(၁၁)	(၁၂)	(၁၃)	(၁၄)	(၁၅)	(၁၆)	(၁၇)	(၁၈)	(၁၉)	(၂၀)	(၂၁)
၂၀၀၆-၀၇	၁၁၁	၂၇၈၀		၂၂၀၀	၁၂၇၄.၅		၂၈၉	၃၇၂.၈၃၈		၄၄၄	၆၁၄.၈၃၄								၂၉၃၃	၃၁၆၂.၁၇၂
	၉၈	၅၄၆		၄၀၀	၃၄၈.၀၇		၀	၃၀.၀၂		၁၂၉	၈၈.၄၉၂		၈	၅.၉၀၈					၅၇၄	၄၇၂.၄၇၂
	၉၉	၇၇၈		၂၁၅	၁၈၆.၁၂၀		၂၃	၁၈.၁၃၀		၁၉၁	၁၂၂.၈၃		၂	၁.၂၅၈					၄၃၁	၃၂၈.၃၃၈
	၁၀၁	၅၆၂		၁၉၃	၁၆၄.၁၃		၉	၅.၇၅၂		၁၇၇	၁၂၆.၆၀၈		၂	၁.၃၆၀					၃၈၁	၂၉၇.၈၅
	၁၀၂	၆၅၄		၁၈၄	၁၃၉.၅၁၂		၅၇	၄၀.၅၇၈၀		၁၆၉	၁၁၉.၇၈၂		၇	၅.၃၂၀					၄၁၇	၃၀၅.၁၉၂
		ပေါင်း			၃၀၁၂.၃၃၂		၄၁၅	၄၆၇.၃၀၀		၁၁၁၀	၁၀၇၂.၅၄၆		၁၉	၁၃.၈၄၆					၄၇၃၆	၄၅၆၆.၀၂၄

စီမံကိန်းကာလအတွင်း သစ်မာထုတ်လုပ်ခြင်းမှတ်တမ်း

ခုနှစ်	အကွက်		သစ်မာအုပ်စုနှင့်သစ်မျိုး																
	နံပါတ်	ဧက	အုပ်စု(၁)			အုပ်စု(၂)			အုပ်စု(၃)			အုပ်စု(၄)			အုပ်စု(၅)			ပေါင်း		
			ပင်ရေ	လုံးရေ	တန်	ပင်ရေ	လုံးရေ	တန်	ပင်ရေ	လုံးရေ	တန်	ပင်ရေ	လုံးရေ	တန်	ပင်ရေ	လုံးရေ	တန်	ပင်ရေ	လုံးရေ	တန်
(၁)	(၂)	(၃)	(၄)	(၅)	(၆)	(၇)	(၈)	(၉)	(၁၀)	(၁၁)	(၁၂)	(၁၃)	(၁၄)	(၁၅)	(၁၆)	(၁၇)	(၁၈)	(၁၉)	(၂၀)	(၂၁)
၂၀၀၇-	၁၈	၅၂၆		၈၀၅	၇၄၇.၉၉		၃၄	၂၈.၅၉		၂၃၆	၂၀၄.၁၁		၃	၁.၉၇		၃၂	၂၈.၀၇		၁၁၁၀	၁၀၁၀.၇၃
၂၀၀၈	၁၉	၅၄၄		၆၄၆	၆၃၀.၃၆		၃၁	၃၁.၈၁		၂၂၁	၂၀၀.၅၉		၀	၀		၆၉	၆၂.၈၈		၉၆၇	၉၂၅.၆၄
	၁၀၃	၆၈၆		၇၅၀	၈၈၇.၅၂		၃၈၇	၆၀၆.၀၆		၃၀၀	၄၅၉.၇၁		၀	၀		၁၀၉	၁၄၂.၂၇		၁၅၄၆	၁၀၉၅.၅၆
	၁၀၀	၅၁၇		၁၁၈	၄၈၂.၁၇		၁၈	၁၄.၅၅		၂၂၁	၁၇၂.၁၄		၀	၀		၁၄၀	၁၄၄.၄၀		၄၉၇	၈၁၃.၂၆
	၁၁၂	၁၉၁၀		၅၀၇	၅၇၅.၇၈		၁၄၃	၂၃၄.၆၆		၁၄၄	၁၅၄.၄၇		၀	၀		၀	၀		၇၉၄	၉၆၂.၉၁
	၁၀၈	၄၇၈		၃၈၈	၃၈၂.၀၂၆		၅	၁၃.၉၅		၂၈	၃၀.၅၃၈		၁၅	၁၈.၄၅၈		၁၁	၁၄.၁၁၈		၄၄၇	၄၅၉.၀၉
	၁၁၁	၂၇၈၀		၁၂၀	၁၁၈.၇၃၀		၆	၅.၈၀၂		၂၅	၂၃.၆၈၈		၀	၀		၀	၀		၁၅၁	၁၄၈.၂၂
	၉၅	၁၁၄၇		၂၂၄	၁၇၀.၁၄၂		၆၅	၄၇.၃၉၄		၁၃၀	၈၇.၀၄၆		၈၈	၆၇.၇၁၂		၁၀	၈.၁၈၂		၅၁၇	၃၈၀.၄၇၆
	၉၈	၅၄၆		၃၄၀	၂၆၈.၇၄		၇၈	၆၀.၈၁၄		၁၅၃	၁၁၈.၄၂၂		၁၆	၁၁.၇၃၄		၁၅၄	၁၁၃.၅၁၂		၇၄၁	၅၇၃.၂၂၂
	၉၉	၇၇၈		၁၁၄	၉၄.၉၂၈		၂၁	၁၂.၈၉၂		၆၆	၅၁.၇၂၄		၉	၆.၄၉၈		၀	၀		၂၁၀	၁၆၆.၀၄၂
		ပေါင်း			၄၃၅၈.၃၈၆		၇၈၈	၁၀၅၆.၅၂၂		၁၅၂၄	၁၅၀၂.၄၃၈		၁၃၁	၁၀၆.၃၇၂		၅၂၅	၅၁၃.၄၃၂		၆၉၈၀	၇၅၃၅.၁၅

နောက်ဆက်တွဲ(ဈ-၂)

စီမံကိန်းကာလအတွင်း သစ်မာထုတ်လုပ်ခြင်းမှတ်တမ်း

ခုနှစ်	အကွက်		သစ်မာအုပ်စုနှင့်သစ်မျိုး																	
			အုပ်စု(၁)			အုပ်စု(၂)			အုပ်စု(၃)			အုပ်စု(၄)			အုပ်စု(၅)			ပေါင်း		
	နံပါတ်	ဧက	ပင်ရေ	လုံးရေ	တန်	ပင်ရေ	လုံးရေ	တန်	ပင်ရေ	လုံးရေ	တန်	ပင်ရေ	လုံးရေ	တန်	ပင်ရေ	လုံးရေ	တန်	ပင်ရေ	လုံးရေ	တန်
(၁)	(၂)	(၃)	(၄)	(၅)	(၆)	(၇)	(၈)	(၉)	(၁၀)	(၁၁)	(၁၂)	(၁၃)	(၁၄)	(၁၅)	(၁၆)	(၁၇)	(၁၈)	(၁၉)	(၂၀)	(၂၁)
သာယာဝတီမြို့နယ် သုံးဆယ်ကြိုးဝိုင်း																				
၂၀၀၈-၀၉	၉၆	၇၈၈		၁၅၂	၉၈.၈၄၆		၄၅	၂၆.၇၄၆		၂၅၁	၁၅၃.၅၉၂		၀	၀	၀	၀			၄၄၈	၂၇၉.၁၈၄
	၉၃	၅၂၅		၁၇၅	၁၄၃.၈၆၂		၁၇၃	၁၂၆.၉၃၂		၂၅၈	၁၆၉.၅၄		၁၃၀	၁၀၂.၅၇၈	၀	၀			၇၃၆	၅၄၂.၉၁၂
	၉၄	၈၀၆		၃၇	၂၆.၉၄၂		၇	၄.၉၆၀		၉၀	၅၄.၉၁၂		၅	၃.၇၂၆	၀	၀			၁၃၉	၉၀.၅၄
	၂၁	၄၂၇		၇၀၆	၅၅၇.၄၂		၈၇	၉၉.၇၃		၇၆	၈၈.၁၇		၂၁	၁၇.၂၄	၄၂	၃၉.၀၇			၉၃၂	၈၀၁.၆၁
	၂၀	၄၉၉		၅၁၂	၄၅၄.၈၄		၃၃	၃၅.၇၀		၂၄	၂၄.၀၇		၇	၄.၈၆	၁၉	၂၂.၈၆			၅၉၅	၅၄၂.၃၃
	၁၀၈	၄၇၈		၄၉၃	၅၀၆.၂၉		၃၇	၄၅.၃၄		၂၄	၄၀.၅၅		၁၀	၁၀.၇၀	၈	၇.၆၉			၅၇၂	၆၁၀.၅၇
	၁၁၃	၃၄၅၆		၄၆	၇၁.၂၅		၄	၃.၃၁		၃	၂.၀၀		၀	၀	၀	၀			၅၃	၇၆.၅၆
		ပေါင်း			၁၈၅၉.၄၅		၃၈၆	၃၄၂.၇၁၈		၇၂၆	၅၃၂.၈၃၄		၁၇၃	၁၃၉.၁၀၄	၆၉	၆၉.၆၂			၃၄၇၅	၂၉၄၃.၇၂၆

နောက်ဆက်တွဲ(ဈ-၂)

စီမံကိန်းကာလအတွင်း သစ်မာထုတ်လုပ်ခြင်းမှတ်တမ်း

ခုနှစ်	အကွက်		သစ်မာအုပ်စုနှင့်သစ်မျိုး																	
	နံပါတ်	ဧက	အုပ်စု(၁)			အုပ်စု(၂)			အုပ်စု(၃)			အုပ်စု(၄)			အုပ်စု(၅)			ပေါင်း		
			ပင်ရေ	လုံးရေ	တန်	ပင်ရေ	လုံးရေ	တန်	ပင်ရေ	လုံးရေ	တန်	ပင်ရေ	လုံးရေ	တန်	ပင်ရေ	လုံးရေ	တန်	ပင်ရေ	လုံးရေ	တန်
(၁)	(၂)	(၃)	(၄)	(၅)	(၆)	(၇)	(၈)	(၉)	(၁၀)	(၁၁)	(၁၂)	(၁၃)	(၁၄)	(၁၅)	(၁၆)	(၁၇)	(၁၈)	(၁၉)	(၂၀)	(၂၁)
သာယာဝတီမြို့နယ် သုံးဆယ်ကြိုးဝိုင်း																				
၂၀၀၉-၁၀	၉၃	၅၂၅		၁၂၇	၈၇.၂၄၄		၁၅	၁၀.၈၃၂		၃၄	၂၀.၆၀၂		၀	၀		၁၇၄	၁၄၂.၅၅၈		၃၅၀	၂၆၁.၂၃၆
	၉၇	၈၅၃		၂၅၁	၁၄၅.၁၈၂		၂၂	၁၁.၅၇၈		၅၂၀	၃၁၃.၉၉၈		၁၄	၁၂.၇၀၀		၂၃၁	၁၃၁.၄၈၄		၁၀၃၈	၆၁၄.၉၄၂
	၉၅	၁၁၄၇		၁၀၅	၇၅.၈၁၆		၃၆	၂၆.၁၁၄		၈၂	၅၅.၄၈၈		၀	၀		၁၆၃	၁၂၁.၉၈၆		၃၈၆	၂၇၉.၄၀၄
	၂၂	၃၇၉		၄၁၃	၃၅၀.၆၄၆		၂၇၁	၃၂၂.၂၂		၂၁၁	၁၈၆.၂၆၀		၆၇	၄၉.၁၀၀		၂၇၈	၂၁၄.၆၆၈		၁၂၄၀	၁၁၂၂.၈၉၄
	၉၁	၅၄၄		၈၉၉	၈၁၁.၀၁၀		၄၃	၃၈.၆၂၈		၃၅	၃၂.၉၇၄		၂	၂.၀၇၂		၅၁	၄၅.၅၀၄		၁၀၃၀	၉၃၀.၁၈၈
	၂၈	၃၅၄		၅၄၈	၄၄၇.၇၇၄		၂၈	၂၈.၁၀၀		၃၂	၃၄.၉၄၆		၀	၀		၁၈	၁၅.၉၆၆		၆၂၆	၅၂၆.၇၈၆
	၃၇	၄၀၂		၃၇၁	၂၇၂.၄၄၀		၉	၆.၁၀၀		၇၂	၅၁.၈၆၀		၁၁	၈.၃၁၆		၂၃	၁၁.၇၈၆		၄၈၆	၃၅၀.၅၀၂
	၉၂	၅၉၂		၅၅၆	၅၄၃.၈၁၄		၆၀	၇၁.၅၀၄		၄၀	၄၅.၁၂၈		၆	၄.၁၄၄		၂၈	၂၆.၈၇၂		၆၉၀	၆၈၂.၄၆၂
	၉	၅၉၂		၃၉၈	၃၈၀.၀၃၈		၁၀	၉.၁၄၆		၁၀	၁၂.၆၂၈		၀	၀		၁	၂.၄၉၄		၄၁၉	၄၀၄.၃၀၆
	၂၉	၂၉၃		၄၉၃	၄၃၆.၃၆၀		၈၄	၈၆.၇၁၀		၁၀၁	၈၅.၈၆၄		၁	၀.၄၈၈		၂၈	၂၄.၅၉၆		၇၀၇	၆၃၄.၀၁၈
	၃၆	၄၀၀		၄၆၈	၃၂၁.၉၆၈		၁၉	၂၈.၁၈၄		၉၈	၈၃.၀၇၆		၀	၀		၀	၀		၅၈၅	၄၃၃.၂၂၈
	၁၁၃	၃၄၅၆		၁၁၁၆	၈၄၄.၅၀၆		၇၅	၇၈.၈၃၂		၈၅	၇၀.၃၈၀		၀	၀		၃၉	၃၅.၃၇၄		၁၃၁၃	၁၀၂၉.၀၉၂
ပေါင်း				၅၇၄၅	၄၇၀၇.၇၉၈		၆၇၂	၇၁၇.၉၄၈		၁၃၂၀	၉၉၃.၂၀၄		၁၀၁	၇၆.၈၂		၁၀၃၄	၇၇၃.၂၈၈		၈၈၇၂	၇၂၆၉.၀၅၈

စီမံကိန်းကာလအတွင်း သစ်မာထုတ်လုပ်ခြင်းမှတ်တမ်း

ခုနှစ်	အကွက်		သစ်မာအုပ်စုနှင့်သစ်မျိုး																		
	နံပါတ်	ဇော	အုပ်စု(၁)			အုပ်စု(၂)			အုပ်စု(၃)			အုပ်စု(၄)			အုပ်စု(၅)			ပေါင်း			
			ပင်ရေ	လုံးရေ	တန်	ပင်ရေ	လုံးရေ	တန်	ပင်ရေ	လုံးရေ	တန်	ပင်ရေ	လုံးရေ	တန်	ပင်ရေ	လုံးရေ	တန်	ပင်ရေ	လုံးရေ	တန်	
(၁)	(၂)	(၃)	(၄)	(၅)	(၆)	(၇)	(၈)	(၉)	(၁၀)	(၁၁)	(၁၂)	(၁၃)	(၁၄)	(၁၅)	(၁၆)	(၁၇)	(၁၈)	(၁၉)	(၂၀)	(၂၁)	
လက်ပံတန်းမြို့နယ် ၊ မြောက်ဇာမရီကြိုးဝိုင်း																					
၂၀၀၆-၀၇	၅၇			၉၃၈	၉၅၀.၂၃၂		၇၆	၆၈.၇၆၈		၁၈၂	၁၄၉.၇၁၄		၉၆	၁၀၉.၉၈၆					၁၂၉၂	၁၂၇၈.၇	
	၆၃			၁၈၁၉	၁၆၄၇.၂၅၂		၁၁၀	၁၁၃.၃၈၈		၂၅၉	၂၃၀.၀၇၂		၁၆၆	၁၆၇.၅၈၆					၂၃၅၄	၁၂၅၈.၂၉၈	
	၇၉			၁၅၇၆	၁၇၆၄.၀၁၆		၈၆	၈၀.၆		၃၀၁	၃၁၅.၉၆၄		၃၈၆	၄၁၆.၈၆၄					၂၃၄၉	၂၅၇၇.၄၄၄	
	၉၂			၁၀၈၃	၁၀၂၀.၀၆၈		၅၇	၆၅.၁၇၄		၇၁	၆၀.၉၀၄		၂၇	၃၃.၇၂၈					၁၂၃၈	၁၁၇၉.၈၇၄	
	၆၈			၄၃၇၂	၄၃၈၀.၂၀၆		၃၉၄	၅၀၄.၆၃၄		၂၁၅	၂၀၉.၄၂၂		၉၁	၁၁၀.၀၆၈					၅၀၇၂	၅၂၀၄.၃၃	
	၆၉			၁၀၀၄	၉၈၅.၄၈၈		၁၂၅၃	၁၈၀၅.၉၁၂		၆၁၀	၈၁၁.၅၁		၉၂	၉၂.၃၆၂					၂၉၅၉	၃၆၉၅.၂၇၂	
	၇၄			၁၅၅၆	၁၇၁၀.၁၃		၃၇	၄၁.၃၂၄		၆၈	၆၇.၉၅၂		၄၄	၅၂.၂၅					၁၇၀၅	၁၈၇၁.၆၅၆	
	၆၀			၁၄၀၇	၁၃၂၁.၃၈၆		၃၃	၂၈.၄၂၂		၁၀၄	၉၃.၄၆၈		၇၂	၇၄.၄၀၆					၁၆၁၆	၁၅၁၇.၆၈၂	
	၆၂			၁၉၆၁	၁၈၂၄.၉၂၂		၁၁၀	၉၄.၈၁		၆၄	၅၉.၄၁၄		၅၄	၅၄.၃၆၄					၂၁၈၉	၂၀၃၃.၅၁	
	၇၆			၉၀၆	၈၂၄.၇၅		၅၇	၆၀.၃၅၄		၃၁	၂၄.၁၇		၃၃	၃၂.၃၀၆					၁၀၂၇	၉၄၁.၅၈	
	၇၇			၉၆၀	၈၆၆.၅၉၂		၅၅	၅၄.၀၆၈		၈၉	၆၆.၅၄		၁၂	၁၁.၇၆၄					၁၁၁၆	၉၉၈.၉၆၄	
	၇၂			၇၁၆	၅၇၇.၈၁၈		၁၅	၁၃.၅၆၄		၄၉	၃၅.၅၃၂		၀	၀					၇၈၀	၆၂၆.၉၁၄	
	၆၂			၆၅၂	၆၂၃.၁၁၆		၉	၇.၂၈		၂၂	၁၉.၇၉		၇	၄.၃၄၂					၆၉၀	၅၆၄.၅၂၈	
ပေါင်း				၁၈၉၅၀	၁၈၄၉၅.၉၇၆		၂၂၉၂	၂၉၃၈.၂၉၈		၂၀၆၅	၂၁၄၄.၄၅၂		၁၀၈၀	၁၁၆၀.၀၂၆					၂၄၃၈၇	၂၄၇၃၈.၇၅၂	

နောက်ဆက်တွဲ(ဈ-၂)

စီမံကိန်းကာလအတွင်း သစ်မာထုတ်လုပ်ခြင်းမှတ်တမ်း

ခုနှစ်	အကွက်		သစ်မာအုပ်စုနှင့်သစ်မျိုး																	
	နံပါတ်	ဧက	အုပ်စု(၁)			အုပ်စု(၂)			အုပ်စု(၃)			အုပ်စု(၄)			အုပ်စု(၅)			ပေါင်း		
			ပင် ရေ	လုံး ရေ	တန်	ပင် ရေ	လုံး ရေ	တန်	ပင် ရေ	လုံး ရေ	တန်	ပင် ရေ	လုံး ရေ	တန်	ပင် ရေ	လုံး ရေ	တန်	ပင် ရေ	လုံး ရေ	တန်
(၁)	(၂)	(၃)	(၄)	(၅)	(၆)	(၇)	(၈)	(၉)	(၁၀)	(၁၁)	(၁၂)	(၁၃)	(၁၄)	(၁၅)	(၁၆)	(၁၇)	(၁၈)	(၁၉)	(၂၀)	(၂၁)
လက်ပံတန်းမြို့နယ် ၊ တောင်ဇာမရီကြိုးဝိုင်း																				
၂၀၀၆-၀၇	၈၃			၂၈၀၈	၃၀၂၁.၇၀၈		၂၀	၁၉.၉၈၆		၄၉	၉၉.၇၁၄		၂၁	၁၆.၉၆၈					၂၉၄၃	၃၁၅၈.၃၇၆
	၈၄			၁၈၃၄	၁၉၀၉.၆၁၂		၁၄	၁၄.၉၀၂		၅၁	၅၆.၇၂၆		၁၄	၁၀.၇၄၆					၁၉၁၃	၁၉၉၁.၉၈၆
ပေါင်း				**၄၆၄၂**	**၄၉၃၁.၃၂**		**၃၅**	**၃၄.၈၈၈**		**၁၀၀**	**၁၅၆.၄၄**		**၃၅**	**၂၇.၇၁၄**					**၄၈၅၆**	**၅၁၄၀.၃၆၂**
လက်ပံတန်းမြို့နယ်၊ ကဒင်ဘီးလင်းကြိုးဝိုင်း																				
၂၀၀၆-၀၇	၆၉			၄၅၆	၄၇၅.၁၆		၁၁၀	၁၄၉.၈၅၆		၄၇	၆၀.၁၄		၄၀	၄၀.၂၅၆					၆၅၃	၇၂၅.၄၁၂
	၈၃			၇၁၉	၇၁၅.၈၉၆		၂၃	၂၆.၉၁၂		၄၀	၄၅.၃၀၈		၁၃	၁၅.၇၆၆					၇၉၅	၈၀၃.၈၈၂
ပေါင်း				**၁၁၇၅**	**၁၁၉၁.၀၅၆**		**၁၃၃**	**၁၇၆.၇၆၈**		**၈၇**	**၁၀၅.၄၄၈**		**၅၃**	**၅၆.၀၂၂**					**၁၄၄၈**	**၁၅၂၉.၂၉၄**

နောက်ဆက်တွဲ(ဈ-၂)

စီမံကိန်းကာလအတွင်း သစ်မာထုတ်လုပ်ခြင်းမှတ်တမ်း

ခုနှစ်	အကွက်		သစ်မာအုပ်စုနှင့်သစ်မျိုး																	
	နံပါတ်	ဧက	အုပ်စု(၁)			အုပ်စု(၂)			အုပ်စု(၃)			အုပ်စု(၄)			အုပ်စု(၅)			ပေါင်း		
			ပင်ရေ	လုံးရေ	တန်	ပင်ရေ	လုံးရေ	တန်	ပင်ရေ	လုံးရေ	တန်	ပင်ရေ	လုံးရေ	တန်	ပင်ရေ	လုံးရေ	တန်	ပင်ရေ	လုံးရေ	တန်
(၁)	(၂)	(၃)	(၄)	(၅)	(၆)	(၇)	(၈)	(၉)	(၁၀)	(၁၁)	(၁၂)	(၁၃)	(၁၄)	(၁၅)	(၁၆)	(၁၇)	(၁၈)	(၁၉)	(၂၀)	(၂၁)
လက်ပံတန်းမြို့နယ် ၊ မြောက်ဇာမရီကြိုးဝိုင်း																				
၂၀၀၇-၀၈	၆၄			၁၃၄၉	၁၁၃၇.၆၇၄		၁၃၄	၁၁၁.၈၃		၁၄၉	၁၁၂.၂၀၂		၈၈	၇၅.၈၆၆					၁၇၂၀	၁၄၃၇.၅၇၂
	၅၇			၆၅၆	၆၃၆.၅၂၈		၆၆	၇၇.၈၉၂		၁၀၃	၁၀၃.၇၅၆		၁၀၃	၁၂၅.၁၉၈					၉၂၈	၉၄၃.၃၀၄
	၅၆			၁၈၉၈	၁၇၂၃.၁၅၄		၃၁	၂၆.၃၀၂		၄၂၂	၃၃၀.၄၃		၆၄	၅၆.၅၉					၂၄၁၅	၂၁၃၆.၄၇၆
	၅၅			၁၆၉၁	၁၅၈၃.၁၅၆		၅၆	၆၆.၆၁၂		၆၆၉	၅၂၆.၀၀၂		၆၃	၅၇.၆၁၄					၂၄၇၉	၂၂၃၃.၃၈၄
	၆၆			၅၉၉	၅၃၀.၅၁၄		၂၈	၂၀.၆၉၆		၃၅၂	၂၅၁.၄၅		၃၂	၂၄.၈၂၆					၁၀၁၁	၈၂၇.၄၈၆
	၆၇			၁၂၂၈	၁၀၆၅.၃၇		၅	၅.၆၂၆		၉၇	၈၄.၆၅၄		၂	၂.၆၁၀					၁၃၃၂	၁၁၅၈.၂၆၀
	၉၆			၉၄၂	၉၀၇.၀၉၈		၄၅	၅၄.၁၂၀		၄၄	၄၂.၂၃၂		၁	၁.၃၈၂					၁၀၃၂	၁၀၀၄.၈၃၂
ပေါင်း				၈၃၆၃	၇၅၈၃.၄၉၄		၃၆၅	၃၆၃.၀၇၈		၁၈၃၆	၁၄၅၀.၇၂၆		၃၅၃	၃၄၄.၀၈၆					၁၀၉၁၇	၉၇၄၁.၃၈၄
လက်ပံတန်းမြို့နယ် ၊ တောင်ဇာမရီကြိုးဝိုင်း																				
၂၀၀၇-၀၈	၈၂			၁၉၈၂	၁၈၇၉.၀၇၄		၉၅	၇၂.၉၂၂		၁၅၅	၁၃၅.၆၃၂		၅၄	၅၅.၀၃၄					၂၂၈၆	၂၁၄၁.၆၆၂
ပေါင်း				၁၉၈၂	၁၈၇၉.၀၇၄		၉၅	၇၂.၉၂၂		၁၅၅	၁၃၅.၆၃၂		၅၄	၅၅.၀၃၄					၂၂၈၆	၂၁၄၁.၆၆၂

စီမံကိန်းကာလအတွင်း သစ်မာထုတ်လုပ်ခြင်းမှတ်တမ်း

ခုနှစ်	အကွက်		သစ်မာအုပ်စုနှင့်သစ်မျိုး																	
	နံပါတ်	ဧက	အုပ်စု(၁)			အုပ်စု(၂)			အုပ်စု(၃)			အုပ်စု(၄)			အုပ်စု(၅)			ပေါင်း		
			ပင်ရေ	လုံးရေ	တန်	ပင်ရေ	လုံးရေ	တန်	ပင်ရေ	လုံးရေ	တန်	ပင်ရေ	လုံးရေ	တန်	ပင်ရေ	လုံးရေ	တန်	ပင်ရေ	လုံးရေ	တန်
(၁)	(၂)	(၃)	(၄)	(၅)	(၆)	(၇)	(၈)	(၉)	(၁၀)	(၁၁)	(၁၂)	(၁၃)	(၁၄)	(၁၅)	(၁၆)	(၁၇)	(၁၈)	(၁၉)	(၂၀)	(၂၁)
လက်ပံတန်းမြို့နယ် ၊ မြောက်ဇာမရီကြိုးဝိုင်း																				
၂၀၀၈-၀၉	၈၃			၁၀၂၅	၉၅၅.၂၈၄		၃၂	၃၁.၅၉၆		၁၁၆	၁၁၃.၄၅၄		၁၀၃	၇၉.၈၃၄					၁၂၇၆	၁၁၈၀.၁၆၈
	၇၀			၁၉၇၇	၁၇၇၉.၄၆၈		၁၃၇	၁၃၀.၃၀၆		၁၀၃	၈၃.၃၇		၉၂	၇၆.၂၅၆					၂၃၀၉	၂၁၆၉.၄၀၀
	၆၇			၂၆၄၁	၂၂၆၂.၁၂၂		၁၂၁	၉၈.၉၀၆		၁၁၇၄	၈၉၃.၉၉		၀	၀					၃၉၃၆	၃၂၅၅.၀၁၈
	၆၈			၁၃၆၉	၁၁၅၆.၅၆၈		၆၂	၅၂.၄၉		၃၇၄	၂၈၇.၂၈၆		၀	၀					၁၈၀၅	၁၄၉၆.၃၄၄
	၇၁			၂၈၈၈	၂၂၈၄.၈၂၄		၃၄၃	၄၄၈.၈၄၄		၁၂၄၁	၉၈၂.၈၁၈		၀	၀					၄၄၇၂	၃၇၁၆.၄၈၆
	၈၁			၆၃၇	၆၁၁.၁၂၄		၂၉၀	၄၅၁.၂၁၈		၃၉၁	၃၃၉.၄၆၆		၂၆	၂၈.၆၆၂					၁၃၄၄	၁၄၃၀.၄၇၀
	၉၁			၂၆၅၁	၂၄၃၉.၅၀၆		၁၈၇	၁၆၀.၆၇၂		၃၄၂	၂၈၇.၉၈		၁၆၄	၁၇၉.၄၃					၃၃၄၄	၃၀၆၇.၅၈၈
	၈၂			၉၃၆	၇၆၅.၄၉၂		၁၇	၁၇.၇၁		၁၈၂	၁၃၃.၅၃		၀	၀					၁၁၃၅	၉၁၆.၇၃၂
	၅၆			၃၉၆	၃၀၈.၀၈		၀	၀		၄၄	၃၄.၀၆၆		၀	၀					၄၄၀	၃၄၂.၁၄၆
	၅၅			၁၁၂၅	၁၀၄၅.၃၄၆		၃၇	၃၆.၄၄၄		၃၂	၃၂.၁၆၄		၀	၀					၁၁၉၄	၁၁၁၃.၉၅၄
ပေါင်း				၁၅၆၄၅	၁၃၆၀၇.၈၁၄		၁၂၂၆	၁၄၂၈.၁၈၆		၃၉၉၉	၃၁၈၈.၁၂၄		၃၈၅	၃၆၄.၁၈၂					၂၁၂၅၅	၁၈၅၈၈.၃၀၆
လက်ပံတန်းမြို့နယ် ၊ တောင်ပ်ဇာမရီကြိုးဝိုင်း																				
၂၀၀၈-၀၉	၈၃			၃၂၈	၃၅၂.၁၂၂		၁၄	၁၁.၄၈၂		၄	၅.၁၄၆		၁၆	၁၆.၁၁၂					၃၆၂	၃၈၄.၈၆၂
	၈၄			၆၁	၅၀.၆၄၀		၀	၀		၀	၀		၀	၀					၆၁	၅၀.၆၄၀
ပေါင်း				၃၈၉	၄၀၂.၇၆၂		၁၄	၁၁.၄၈၂		၄	၅.၁၄၆		၁၆	၁၆.၁၁၂					၄၂၃	၄၃၅.၅၀၂

နောက်ဆက်တွဲ(ဈ-၂)

စီမံကိန်းကာလအတွင်း သစ်မာထုတ်လုပ်ခြင်းမှတ်တမ်း

ခုနှစ်	အကွက်		သစ်မာအုပ်စုနှင့်သစ်မျိုး																	
	နံပါတ်	ဇကေ	အုပ်စု(၁)			အုပ်စု(၂)			အုပ်စု(၃)			အုပ်စု(၄)			အုပ်စု(၅)			ပေါင်း		
			ပင်ရေ	လုံးရေ	တန်	ပင်ရေ	လုံးရေ	တန်	ပင်ရေ	လုံးရေ	တန်	ပင်ရေ	လုံးရေ	တန်	ပင်ရေ	လုံးရေ	တန်	ပင်ရေ	လုံးရေ	တန်
(၁)	(၂)	(၃)	(၄)	(၅)	(၆)	(၇)	(၈)	(၉)	(၁၀)	(၁၁)	(၁၂)	(၁၃)	(၁၄)	(၁၅)	(၁၆)	(၁၇)	(၁၈)	(၁၉)	(၂၀)	(၂၁)
လက်ပံတန်းမြို့နယ် ၊ မြောက်ဇာမရီကြိုးဝိုင်း																				
၂၀၀၈-၀၉	၈၃			၃၂၀၇	၃၂၂၃.၈၂		၁၀၀	၈၈.၉၀၈		၄၄၈	၂၇၉.၉၂		၁၃၇	၁၂၁.၅၂၆					၃၈၉၂	၃၈၁၄.၁၇၄
	၉၅			၁၈၇၂	၁၅၁၇.၃၃၈		၃၇	၃၂.၀၆		၁၈၂	၁၄၄.၂၀၆		၆	၃.၉၇၂					၂၀၉၇	၁၆၉၇.၅၇၆
	၈၅			၂၄၄၃	၂၃၂၂.၁၁၂		၂၆	၂၁.၆၀၆		၁၇၅	၁၄၆.၃၇၄		၉	၆.၅					၂၆၅၃	၂၄၆၉.၅၉၂
	၇၅			၁၂၀၉	၁၀၅၂.၁၇၂		၆၄	၅၈.၄၅		၈၅	၆၇.၈၅၂		၂၈	၂၄.၇၄၂					၁၃၈၆	၁၂၀၃.၂၁၆
	၉၁			၁၁၈၉	၁၀၉၉.၉၈၆		၅၅	၇၄.၀၈၂		၆၃	၅၆.၉၇၂		၄၁	၅၅.၃၃၆					၁၃၄၈	၁၂၈၆.၃၇၆
	၉၂			၁၀၃၆	၉၆၃.၁၂		၆၈	၆၀.၆၃၈		၁၀၉	၈၈.၈၄၄		၄၅	၅၃.၃၆၂					၁၂၅၈	၁၁၆၅.၉၆၄
	၇၁			၂၀၁၈	၁၄၄၅.၈၁		၂၃	၁၈.၁၉		၈၇၈	၆၄၄.၃၈၈		၀	၀					၂၉၁၉	၂၁၀၈.၃၈၈
	၈၂			၁၅၉၁	၁၂၁၅.၇၄၆		၄၁	၃၃.၇၀၄		၁၃၃	၁၀၄.၉၄		၀	၀					၁၇၆၅	၁၃၅၄.၃၉
	၈၈			၂၃၇၉	၂၀၇၇.၅၅၈		၉၇	၇၁.၇၂၄		၁၅၆	၁၂၂.၅၃၄		၁၀၈	၈၆.၀၁၄					၂၇၄၀	၂၃၅၇.၈၅
	၉၀			၃၀၁၀	၂၅၉၄.၂၂၈		၅၄	၄၄.၉၅၄		၂၄၂	၁၈၀.၇၂၂		၀	၀					၃၃၀၆	၂၈၁၉.၉၀၄
	၈၆			၆၂၂	၅၅၁.၃၀၆		၄၂	၃၃.၁၆၂		၄၉	၄၂.၀၇၂		၀	၀					၇၁၃	၆၂၈.၇၄
	၆၆			၆၈၂	၆၂၆.၂၁၈		၁၂	၁၁.၈၀၄		၅၄	၄၆.၇၆		၀.	၀					၇၄၈	၆၈၄.၇၈၂
	၈၁			၃၁၀	၂၇၁.၉၆၆		၁၇၅	၂၇၉.၈၅၄		၄၁၈	၃၀၇.၆၅		၅	၅.၃၆၂					၉၀၈	၈၆၄.၈၃၂
	၈၄			၃၈၈	၂၉၀.၄၆၆		၂၀	၁၅.၃၄၈		၄၉	၄၀.၄၈၂		၀	၀					၄၅၇	၃၄၆.၂၉၆
ပေါင်း				၂၁၉၅၆	၁၉၂၅၃.၈၄၆		၈၁၄	၈၄၄.၆၈၄		၃၀၄၁	၂၃၇၃.၇၁၆		၃၇၉	၃၅၆.၈၃၄					၂၆၁၉၀	၂၂၈၂၉.၀၈

နောက်ဆက်တွဲ(ဈ-၂)

စီမံကိန်းကာလအတွင်း သစ်မာထုတ်လုပ်ခြင်းမှတ်တမ်း

ခုနှစ်	အကွက်		သစ်မာအုပ်စုနှင့်သစ်မျိုး																	
	နံပါတ်	ဧက	အုပ်စု(၁)			အုပ်စု(၂)			အုပ်စု(၃)			အုပ်စု(၄)			အုပ်စု(၅)			ပေါင်း		
			ပင် ရေ	လုံး ရေ	တန်	ပင် ရေ	လုံး ရေ	တန်	ပင် ရေ	လုံး ရေ	တန်	ပင် ရေ	လုံး ရေ	တန်	ပင် ရေ	လုံး ရေ	တန်	ပင် ရေ	လုံး ရေ	တန်
(၁)	(၂)	(၃)	(၄)	(၅)	(၆)	(၇)	(၈)	(၉)	(၁၀)	(၁၁)	(၁၂)	(၁၃)	(၁၄)	(၁၅)	(၁၆)	(၁၇)	(၁၈)	(၁၉)	(၂၀)	(၂၁)
နတ်တလင်းမြို့နယ် ၊ တောင်ညိုကြိုးဝိုင်း																				
၂၀၀၆-၀၇	၈	၇၀၈		၁၇၅၈	၁၅၆၀.၇၃၈		၆၃	၅၀.၁၅၄		၄၆၈	၃၆၁.၉၀၀		၈	၄.၅၄၀					၂၂၉၇	၁၉၇၇.၃၃၂
	၄၆	၇၈၃		၈၂၇	၈၁၁.၉၆၀		၁၈၁	၁၅၇.၅၆၆		၂၁၁	၂၀၃.၂၀၈		၁၀၆	၁၁၆.၈၈၆					၁၃၂၅	၁၂၈၉.၆၂
	၅၈	၃၈၇		၂၅၁	၂၅၈.၉၅၂		၅၉	၅၅.၁၄၈		၃၉	၄၂.၈၉၈		၅၁	၆၁.၄၄၄					၄၀၀	၄၁၈.၄၄၂
	၅၉	၆၄၀		၇၉	၉၀.၆၁၂		၁၃	၁၄.၀၂၀		၃၄	၄၈.၆၃၆		၃	၃.၈၂၀					၁၂၉	၁၅၇.၀၈၈
	၇၃	၁၁၄၉		၃၆၉	၃၉၄.၀၁၀		၈၅	၇၇.၁၄၈		၁၉၁	၁၈၅.၃၂၆		၅၉	၅၅.၀၆၂					၇၀၄	၇၁၁.၅၄၆
ပေါင်း				၃၂၈၄	၃၁၁၆.၂၇၂		၄၀၁	၃၅၄.၀၃၆		၉၄၃	၈၄၁.၉၆၈		၂၂၇	၂၄၁.၇၅၂					၄၈၅၅	၄၅၁၄.၀၂၈

နောက်ဆက်တွဲ(ဈ-၂)

စီမံကိန်းကာလအတွင်း သစ်မာထုတ်လုပ်ခြင်းမှတ်တမ်း

ခုနှစ်	အကွက်		သစ်မာအုပ်စုနှင့်သစ်မျိုး																	
	နံပါတ်	ဧက	အုပ်စု(၁)			အုပ်စု(၂)			အုပ်စု(၃)			အုပ်စု(၄)			အုပ်စု(၅)			ပေါင်း		
			ပင်ရေ	လုံးရေ	တန်	ပင်ရေ	လုံးရေ	တန်	ပင်ရေ	လုံးရေ	တန်	ပင်ရေ	လုံးရေ	တန်	ပင်ရေ	လုံးရေ	တန်	ပင်ရေ	လုံးရေ	တန်
(၁)	(၂)	(၃)	(၄)	(၅)	(၆)	(၇)	(၈)	(၉)	(၁၀)	(၁၁)	(၁၂)	(၁၃)	(၁၄)	(၁၅)	(၁၆)	(၁၇)	(၁၈)	(၁၉)	(၂၀)	(၂၁)
နတ်တလင်းမြို့နယ်၊ တောင်ညိုကြီးဝိုင်း																				
၂၀၀၇-၀၈	၂	၆၁၂		၄၈၅	၄၆၆.၀၂၄		၂၉	၂၃.၅၀		၁၆	၁၆.၁၆		၀	၀					၅၃၀	၅၀၅.၆၈၄
	၃	၅၂၂		၇၄၁	၆၆၀.၃၃၄		၃၀	၂၂.၁၇၄		၁၂၄	၉၇.၇၇		၁၃	၁၀.၅၀					၉၀၈	၇၉၀.၇၇၈
	၉	၅၃၀		၅၃၃	၄၈၃.၈၃၆		၃၅	၂၅.၇၂		၁၆၉	၁၃၂.၂၃၈		၄	၂.၀၇					၇၄၁	၆၄၃.၈၆၄
	၁၄	၄၇၂		၂၅၉၁	၂၂၆၉.၆၁၆		၁၈၀	၁၃၅.၇၉		၅၅၀	၄၁၀.၈၁၆		၅၄	၄၄.၅၅၈					၃၃၇၅	၂၈၆၀.၇၈
	၁၉	၇၃၉		၅၆၉	၄၈၆.၉၀၀		၁၀၀	၇၂.၄၈၀		၃၇၀	၃၂၂.၀၃၀		၀	၀					၁၀၃၉	၈၈၁.၄၁
	၄၆	၇၈၃		၃၅	၃၈.၆၅၆		၁၃	၁၁.၂၃၆		၁၀	၇.၁၇၄		၀	၀					၅၈	၅၇.၀၆၆
	၇၃	၁၁၄၉		၅၀၀	၄၇၅.၀၆၀		၉၅	၈၁.၆၅၀		၄၀၇	၃၈၈.၁၂၈		၀	၀					၁၀၀၂	၉၄၄.၈၃၈
	၁၁၀	၁၂၂၃		၁၁၉၉	၁၁၁၆.၇၁၂		၁၂၄	၉၄.၃၆၄		၅၈၄	၄၈၆.၅၀၈		၀	၀					၁၉၀၇	၁၆၉၇.၅၈၄
ပေါင်း				**၆၆၅၃**	**၅၉၉၇.၁၃၈**		**၆၀၆**	**၄၆၆.၉၁၄**		**၂၂၃၀**	**၁၈၆၀.၈၂၄**		**၇၁**	**၅၇.၁၂၈**					**၉၅၆၀**	**၈၃၈၂.၀၀၄**

စီမံကိန်းကာလအတွင်း သစ်မာထုတ်လုပ်ခြင်းမှတ်တမ်း

ခုနှစ်	အကွက်		သစ်မာအုပ်စုနှင့်သစ်မျိုး																	
	နံပါတ်	ဧက	အုပ်စု(၁)			အုပ်စု(၂)			အုပ်စု(၃)			အုပ်စု(၄)			အုပ်စု(၅)			ပေါင်း		
			ပင်ရေ	လုံးရေ	တန်	ပင်ရေ	လုံးရေ	တန်	ပင်ရေ	လုံးရေ	တန်	ပင်ရေ	လုံးရေ	တန်	ပင်ရေ	လုံးရေ	တန်	ပင်ရေ	လုံးရေ	တန်
(၁)	(၂)	(၃)	(၄)	(၅)	(၆)	(၇)	(၈)	(၉)	(၁၀)	(၁၁)	(၁၂)	(၁၃)	(၁၄)	(၁၅)	(၁၆)	(၁၇)	(၁၈)	(၁၉)	(၂၀)	(၂၁)
နတ်တလင်းမြို့နယ် ၊ တောင်ညိုကြိုးဝိုင်း																				
၂၀၀၈-၀၉	၁၁	၇၃၉		၁၀၆၄	၉၀၂.၉၁၈		၉၂	၆၉.၀၈၀		၁၀၂	၇၈.၂၉၈		၁၅	၁၁.၅၇၄					၁၂၇၃	၁၀၆၁.၈၇
	၁၄	၄၇၂		၅၅၂	၄၅၈.၆၈၄		၂၇	၂၀.၃၁၀		၄၀	၃၁.၅၉၈		၆	၇.၁၄၈					၆၂၅	၅၁၇.၃၄
	၈၁	၉၆၂		၁၂၅၈	၉၇၀.၃၅၈		၆၁	၃၉.၀၇၄		၄၃၆	၃၀၆.၂၀၂		၈၈	၆၁.၁၁၆					၁၈၄၃	၁၃၇၆.၇၅
	၈၀	၁၀၉၈		၁၇၃၄	၁၃၁၁.၁၀၄		၈၉	၅၆.၉၆၆		၆၅၃	၄၅၂.၈၄၂		၁၃၆	၉၃.၆၅					၂၆၁၂	၁၉၁၄.၅၆၂
	၁၁၁	၁၂၇၅		၄၄၈	၄၁၅.၂၁၂		၅၃	၄၃.၃၅၈		၃၄၅	၃၀၂.၃၀၄		၁၃၁	၁၀၁.၉၆၈					၉၇၇	၈၆၂.၈၄၂
	၁၈	၈၇၇		၁၀၀၈	၉၂၆.၆၇၆		၂၀၅	၁၇၇.၉၁၈		၃၀၃	၂၄၅.၁၈၈		၄၃၉	၃၉၀.၁၃၄					၁၉၅၅	၁၇၃၉.၉၁၆
	၁၉	၇၃၉		၅၉၃	၅၆၅.၆၁၂		၁၆၆	၁၂၉.၄၅၂		၁၈၇	၁၄၃.၈၃၀		၂၈၁	၂၂၉.၁၅၀					၁၂၂၇	၁၀၆၈.၀၄၄
	၁၁၀	၁၂၂၃		၁၅၈၂	၁၅၄၂.၂၂၂		၂၂၆	၁၈၀.၅၇၄		၄၄၈	၃၇၀.၄၆၂		၂၂၄	၁၉၉.၃၃					၂၄၈၀	၂၂၉၂.၅၈၈
ပေါင်း				၈၂၃၉	၇၀၉၂.၇၈၆		၉၁၉	၇၁၆.၇၃၂		၂၅၁၄	၁၉၃၀.၇၂၄		၁၃၂၀	၁၀၉၄.၀၇					၁၂၉၉၂	၁၀၈၃၄.၃၁၂

၄၄၂

နောက်ဆက်တွဲ(ဈ-၂)

စီမံကိန်းကာလအတွင်း သစ်မာထုတ်လုပ်ခြင်းမှတ်တမ်း

ခုနှစ်	အကွက်		သစ်မာအုပ်စုနှင့်သစ်မျိုး																	
	နံပါတ်	ဧက	အုပ်စု(၁)			အုပ်စု(၂)			အုပ်စု(၃)			အုပ်စု(၄)			အုပ်စု(၅)			ပေါင်း		
			ပင်ရေ	လုံးရေ	တန်	ပင်ရေ	လုံးရေ	တန်	ပင်ရေ	လုံးရေ	တန်	ပင်ရေ	လုံးရေ	တန်	ပင်ရေ	လုံးရေ	တန်	ပင်ရေ	လုံးရေ	တန်
(၁)	(၂)	(၃)	(၄)	(၅)	(၆)	(၇)	(၈)	(၉)	(၁၀)	(၁၁)	(၁၂)	(၁၃)	(၁၄)	(၁၅)	(၁၆)	(၁၇)	(၁၈)	(၁၉)	(၂၀)	(၂၁)
နတ်တလင်းမြို့နယ် ၊ တောင်ညိုကြိုးဝိုင်း																				
၂၀၀၈-၀၉	၁၁	၇၃၉		၁၀၆၄	၉၀၂.၉၁၈		၉၂	၆၉.၀၈၀		၁၀၂	၇၈.၂၉၈		၁၅	၁၁.၅၇၄					၁၂၇၃	၁၀၆၁.၈၇
	၁၄	၄၇၂		၅၅၂	၄၅၈.၆၈၄		၂၇	၂၀.၃၁၀		၄၀	၃၁.၅၉၈		၆	၇.၁၄၈					၆၂၅	၅၁၇.၃၄
	၈၁	၉၆၂		၁၂၅၈	၉၇၀.၃၅၈		၆၁	၃၉.၀၇၄		၄၃၆	၃၀၆.၂၀၂		၈၈	၆၁.၁၁၆					၁၈၄၃	၁၃၇၆.၇၅
	၈၀	၁၀၉၈		၁၇၃၄	၁၃၁၁.၁၀၄		၈၉	၅၆.၉၆၆		၆၅၃	၄၅၂.၈၄၂		၁၃၆	၉၃.၆၅					၂၆၁၂	၁၉၁၄.၅၆၂
	၁၁၁	၁၂၇၅		၄၄၈	၄၁၅.၂၁၂		၅၃	၄၃.၃၅၈		၃၄၅	၃၀၂.၃၀၄		၁၃၁	၁၀၁.၉၆၈					၉၇၇	၈၆၂.၈၄၂
	၁၈	၈၇၇		၁၀၀၈	၉၂၆.၆၇၆		၂၀၅	၁၇၇.၉၁၈		၃၀၃	၂၄၅.၁၈၈		၄၃၉	၃၉၀.၁၃၄					၁၉၅၅	၁၇၃၉.၉၁၆
	၁၉	၇၃၉		၅၉၃	၅၆၅.၆၁၂		၁၆၆	၁၂၉.၄၅၂		၁၈၇	၁၄၃.၈၃၀		၂၈၁	၂၂၉.၁၅၀					၁၂၂၇	၁၀၆၈.၀၄၄
	၁၁၀	၁၂၂၃		၁၅၈၂	၁၅၄၂.၂၂၂		၂၂၆	၁၈၀.၅၇၄		၄၄၈	၃၇၀.၄၆၂		၂၂၄	၁၉၉.၃၃					၂၄၈၀	၂၂၉၂.၅၈၈
ပေါင်း				၈၂၃၉	၇၀၉၂.၇၈၆		၉၁၉	၇၁၆.၇၃၂		၂၅၁၄	၁၉၃၀.၇၂၄		၁၃၂၀	၁၀၉၄.၀၇					၁၂၉၉၂	၁၀၈၃၄.၃၁၂

နောက်ဆက်တွဲ(ဈ-၂)

စီမံကိန်းကာလအတွင်း သစ်မာထုတ်လုပ်ခြင်းမှတ်တမ်း

ခုနှစ်	အကွက်		သစ်မာအုပ်စုနှင့်သစ်မျိုး																	
	နံပါတ်	ဧက	အုပ်စု(၁)			အုပ်စု(၂)			အုပ်စု(၃)			အုပ်စု(၄)			အုပ်စု(၅)			ပေါင်း		
			ပင်ရေ	လုံးရေ	တန်	ပင်ရေ	လုံးရေ	တန်	ပင်ရေ	လုံးရေ	တန်	ပင်ရေ	လုံးရေ	တန်	ပင်ရေ	လုံးရေ	တန်	ပင်ရေ	လုံးရေ	တန်
(၁)	(၂)	(၃)	(၄)	(၅)	(၆)	(၇)	(၈)	(၉)	(၁၀)	(၁၁)	(၁၂)	(၁၃)	(၁၄)	(၁၅)	(၁၆)	(၁၇)	(၁၈)	(၁၉)	(၂၀)	(၂၁)
နတ်တလင်းမြို့နယ် ၊ တောင်ညိုကြိုးဝိုင်း																				
	၁၀၄	၆၅၂		၁၄၂၁	၁၃၅၉.၂၆၄		၄၁	၃၈.၁၆၄		၀	၀		၁၈၁	၁၅၆.၀၆၆					၁၆၄၃	၁၅၅၂.၉၉၄
	၁၀၆	၉၂၇		၁၀၃၂	၁၀၁၅.၃၂၀		၁၀	၈.၉၆၈		၀	၀		၇၃	၆၃.၂၁၈					၁၁၁၅	၁၀၈၇.၅၀၆
	၃၈	၉၇၁		၅၀	၃၄.၀၆၀		၃၂	၂၁.၀၈၂		၅၈	၄၂.၄၄၄		၃၀	၂၄.၉၈၆					၁၇၀	၁၂၂.၅၇၂
	၁၀	၅၂၁		၁၇၀	၁၆၀.၃၈၈		၂	၁.၁၄၈		၃၁	၂၀.၆၅၄		၁၃	၈.၃၅၄					၂၁၆	၁၉၀.၅၄၄
	၁၁၃	၆၁၂		၃၇၁	၃၂၇.၄၈၂		၈	၆.၁၀၆		၄၉	၄၆.၂၁၈		၀	၀					၄၂၈	၃၇၉.၈၀၆
	၁၃	၉၈၇		၄၁၉၂	၃၇၈၈.၈၇၄		၂၀၀	၁၆၇.၄၆၄		၂၅၃	၂၁၃.၉၇		၂၂၅	၁၉၈.၅၄၂					၄၈၇၀	၄၃၆၈.၈၅၀
	၁၈	၈၄၇		၂၄၅၀	၂၁၉၆.၀၄၈		၄၉၈	၃၈၂.၉၈၂		၁၀၇၅	၈၃၅.၁၈		၃၈၄	၃၉၈.၂၇					၄၄၀၇	၃၈၁၂.၄၈၀
ပေါင်း				၉၆၈၆	၈၈၈၁.၄၃၆		၇၉၁	၆၂၆.၄၁၄		၁၄၆၆	၁၁၅၈.၃၆၆		၉၀၆	၈၄၉.၄၃၆					၁၂၈၄၉	၁၁၅၁၅.၇၅၂

စီမံကိန်းကာလအတွင်း သစ်မာထုတ်လုပ်ခြင်းမှတ်တမ်း

ခုနှစ်	အကွက်		သစ်မာအုပ်စုနှင့်သစ်မျိုး																	
	နံပါတ်	ဧက	အုပ်စု(၁)			အုပ်စု(၂)			အုပ်စု(၃)			အုပ်စု(၄)			အုပ်စု(၅)			ပေါင်း		
			ပင်ရေ	လုံးရေ	တန်	ပင်ရေ	လုံးရေ	တန်	ပင်ရေ	လုံးရေ	တန်	ပင်ရေ	လုံးရေ	တန်	ပင်ရေ	လုံးရေ	တန်	ပင်ရေ	လုံးရေ	တန်
(၁)	(၂)	(၃)	(၄)	(၅)	(၆)	(၇)	(၈)	(၉)	(၁၀)	(၁၁)	(၁၂)	(၁၃)	(၁၄)	(၁၅)	(၁၆)	(၁၇)	(၁၈)	(၁၉)	(၂၀)	(၂၁)
အုတ်ဖိုမြို့နယ် ၊ မြောက်ဇာမရီကြိုးဝိုင်း																				
၂၀၀၆-၀၇	၃၅	၁၂၅၂		၇၃၃	၇၄၇.၆၀၀					၁၆	၁၇.၁၉၈		-	-		-	-		၇၄၉	၇၆၄.၇၉၈
	၃၆	.၂၀၁၈		၂၇၀	၂၃၂.၉၇၆					၁၀	၉.၃၀၂		-	-		-	-		၂၈၀	၂၄၂.၂၇၈
	၄၅	၁၁၈၁		၅၀၅	၄၁၇.၁၁၀		၃၂	၃၃.၁၁၈		၃၄	၃၃.၉၈၄		၂	၁.၆၉၄		၅	၆.၂၁၄		၅၇၈	၄၉၂.၁၂
	၅၁	၁၅၃၅		၂၀၇၃	၁၉၇၁.၀၅၄		၆၅	၆၃.၄၅၈		၁၆၇	၂၀၉.၉၃၄		၁၈	၂၈.၂၀၈		၇	၈.၆၈၂		၂၃၃၀	၂၂၈၀.၃၃၆
	၆၁	၁၂၂၆		၅၁၁	၄၈၉.၁၃၀		၆	၅.၆၄၆		၄၂	၃၈.၃၅၀		-	-		၆	၇.၄၃၄		၅၆၅	၅၄၀.၅၆
ပေါင်း				၄၀၉၂	၃၈၅၇.၈၇		၁၀၃	၁၀၂.၂၂၂		၂၆၉	၃၀၈.၇၆၈		၂၀	၂၉.၉၀၂		၁၈	၂၂.၃၃		၄၅၀၂	၄၃၂၀.၀၉၂

စီမံကိန်းကာလအတွင်း သစ်မာထုတ်လုပ်ခြင်းမှတ်တမ်း

ခုနှစ်	အကွက်		သစ်မာအုပ်စုနှင့်သစ်မျိုး																	
	နံပါတ်	ဧက	အုပ်စု(၁)			အုပ်စု(၂)			အုပ်စု(၃)			အုပ်စု(၄)			အုပ်စု(၅)			ပေါင်း		
			ပင်ရေ	လုံးရေ	တန်	ပင်ရေ	လုံးရေ	တန်	ပင်ရေ	လုံးရေ	တန်	ပင်ရေ	လုံးရေ	တန်	ပင်ရေ	လုံးရေ	တန်	ပင်ရေ	လုံးရေ	တန်
(၁)	(၂)	(၃)	(၄)	(၅)	(၆)	(၇)	(၈)	(၉)	(၁၀)	(၁၁)	(၁၂)	(၁၃)	(၁၄)	(၁၅)	(၁၆)	(၁၇)	(၁၈)	(၁၉)	(၂၀)	(၂၁)
အုတ်ဖိုမြို့နယ် ၊ မြောက်ဇာမရီကြိုးဝိုင်း																				
၂၀၀၇-၀၈	၅၁	၁၅၃၅		၁၄၅၇	၁၄၂၁.၄၄		၆၃	၆၅.၃၂၀		၁၁၇	၁၁၃.၃၅၂		၅၁	၅၇.၁၈၈		-	-		၁၆၈၈	၁၆၅၇.၃၀၀
	၅၂	၂၀၃၇		၂၇၂၁	၂၇၁၃.၅၄		၃၀၁	၃၁၂.၉၁၀		၃၁၉	၃၀၇.၂၁၈		၈၃	၇၀.၈၅၈		၃၁၄	၃၄၈.၅၁၂		၃၇၃၈	၃၇၅၃.၀၃၈
ပေါင်း				၄၁၇၈	၄၁၃၄.၉၈		၆၃၄	၃၇၈.၂၃		၄၃၆	၄၂၀.၅၇		၁၃၄	၁၂၈.၀၄၆		၃၁၄	၃၄၈.၅၁၂		၅၄၂၆	၅၄၁၀.၃၃၈

နောက်ဆက်တွဲ(ဈ-၂)

စီမံကိန်းကာလအတွင်း သစ်မာထုတ်လုပ်ခြင်းမှတ်တမ်း

ခုနှစ်	အကွက်		သစ်မာအုပ်စုနှင့်သစ်မျိုး																	
	နံပါတ်	ကေ	အုပ်စု(၁)			အုပ်စု(၂)			အုပ်စု(၃)			အုပ်စု(၄)			အုပ်စု(၅)			ပေါင်း		
			ပင်ရေ	လုံးရေ	တန်	ပင်ရေ	လုံးရေ	တန်	ပင်ရေ	လုံးရေ	တန်	ပင်ရေ	လုံးရေ	တန်	ပင်ရေ	လုံးရေ	တန်	ပင်ရေ	လုံးရေ	တန်
(၁)	(၂)	(၃)	(၄)	(၅)	(၆)	(၇)	(၈)	(၉)	(၁၀)	(၁၁)	(၁၂)	(၁၃)	(၁၄)	(၁၅)	(၁၆)	(၁၇)	(၁၈)	(၁၉)	(၂၀)	(၂၁)
အုတ်ဖိုမြို့နယ် ၊ မြောက်ဇာမရီကြိုးဝိုင်း																				
၂၀၀၈-၀၉	၄၇	၁၉၈၅		၁၀၄၃	၉၉၃.၁၈၆		၃၈၄	၃၇၅.၂၆၈		၂၆၅	၂၉၇.၀၇၂		-	-		၂၈၈	၂၈၃.၀၃		၁၉၈၀	၁၉၄၈.၅၅၆
	၅၂	၂၀၇၃		၂၉၀၄	၂၅၅၉.၃၃၄		၅၃၂	၅၀၂.၄၉၆		၇၂၃	၅၇၈.၁၇၂		-	-		၆၁၁	၅၆၅.၅၃၈		၄၇၇၀	၄၂၀၅.၅၄
ပေါင်း				၃၉၄၇	၃၅၅၂.၅၂		၉၁၆	၈၇၇.၇၆၄		၉၈၈	၈၇၅.၂၄၄		-	-		၈၉၉	၈၄၈.၅၆၈		၆၇၅၀	၆၁၅၄.၀၉၆

နောက်ဆက်တွဲ(ဈ-၂)

စီမံကိန်းကာလအတွင်း သစ်မာထုတ်လုပ်ခြင်းမှတ်တမ်း

ခုနှစ်	အကွက်		သစ်မာအုပ်စုနှင့်သစ်မျိုး																	
	နံပါတ်	ဧက	အုပ်စု(၁)			အုပ်စု(၂)			အုပ်စု(၃)			အုပ်စု(၄)			အုပ်စု(၅)			ပေါင်း		
			ပင်ရေ	လုံးရေ	တန်	ပင်ရေ	လုံးရေ	တန်	ပင်ရေ	လုံးရေ	တန်	ပင်ရေ	လုံးရေ	တန်	ပင်ရေ	လုံးရေ	တန်	ပင်ရေ	လုံးရေ	တန်
(၁)	(၂)	(၃)	(၄)	(၅)	(၆)	(၇)	(၈)	(၉)	(၁၀)	(၁၁)	(၁၂)	(၁၃)	(၁၄)	(၁၅)	(၁၆)	(၁၇)	(၁၈)	(၁၉)	(၂၀)	(၂၁)
အုတ်ဖိုမြို့နယ် ၊ မြောက်ဇာမရီကြိုးဝိုင်း																				
၂၀၀၉-၁၀	၃၅	၁၂၅၂		၉၈၀	၁၀၃၇.၂၇၈		၂၀	၁၆.၃၂၂		-	-		-	-		-	-		၁၀၀၀	၁၀၅၃.၆၀၀
	၃၆	၂၀၁၈		၉၂၂	၉၀၂.၆၈၂		၇၈	၅၉.၂၆၂		-	-		-	-		-	-		၁၀၀၀	၉၆၁.၉၄၄
	၄၀	၁၆၉၇		၃၀၆၇	၂၃၇၁.၅၂၀		၂၀၃	၁၉၁.၆၆၂		၄၅၀	၃၁၆.၁၁၆		၂၇	၃၂.၈၃၂		၅၉	၄၈.၈၃		၃၈၀၆	၂၉၆၀.၉၆
	၄၈	၁၄၁၃		၁၁၉၂	၁၀၈၅.၅၆၄		၆၀	၆၁.၃၀၈		၁၉၇	၁၇၈.၉၂၆		၃၉	၄၆.၁၃၆		-	-		၁၄၈၈	၁၃၇၁.၉၃၄
	၄၉	၁၈၀၄		၁၅၅၆	၁၅၈၇.၁၃၂		၉၉	၁၂၉.၆၃		၁၀၃	၁၃၃.၄၂၈		၃	၁၀.၀၅၆		၇၇	၈၁.၁၁၆		၁၈၃၈	၁၉၂၁.၃၆၂
	၅၂	၂၀၇၃		၂၁၂၉	၁၇၈၀.၀၆၈		၈၂	၈၁.၂၉၆		၅၄၆	၄၀၁.၆၉၈		-	-		၆၈	၇၃.၁၃၀		၂၈၂၅	၂၃၃၆.၁၉၂
	၅၄	၁၅၂၄		၁၅၉၉	၁၄၁၅.၇၅		၆၁	၅၄.၉၃၂		၂၂၃	၁၈၂.၈၆၆		-	-		-	-		၁၈၈၃	၁၆၅၃.၅၄၈
ပေါင်း				၁၁၄၄၅	၁၀၁၇၉.၉၉၄		၆၀၃	၅၉၄.၄၁၂		၁၅၁၉	၁၁၉၃.၀၃၄		၆၉	၁၈.၀၂၄		၂၀၄	၂၀၃.၀၇၆		၁၃၈၄၀	၁၂၂၅၉.၅၄

နောက်ဆက်တွဲ(ဈ-၂)

စီမံကိန်းကာလအတွင်း သစ်မာထုတ်လုပ်ခြင်းမှတ်တမ်း

ခုနှစ်	အကွက်		သစ်မာအုပ်စုနှင့်သစ်မျိုး																	
	နံပါတ်	ဧက	အုပ်စု(၁)			အုပ်စု(၂)			အုပ်စု(၃)			အုပ်စု(၄)			အုပ်စု(၅)			ပေါင်း		
			ပင်ရေ	လုံးရေ	တန်	ပင်ရေ	လုံးရေ	တန်	ပင်ရေ	လုံးရေ	တန်	ပင်ရေ	လုံးရေ	တန်	ပင်ရေ	လုံးရေ	တန်	ပင်ရေ	လုံးရေ	တန်
(၁)	(၂)	(၃)	(၄)	(၅)	(၆)	(၇)	(၈)	(၉)	(၁၀)	(၁၁)	(၁၂)	(၁၃)	(၁၄)	(၁၅)	(၁၆)	(၁၇)	(၁၈)	(၁၉)	(၂၀)	(၂၁)
ကြို့ပင်ကောက်မြို့နယ် ၊မြောက်ဇာမရီကြိုးဝိုင်း																				
၂၀၀၇-၀၈	၁၂	၁၆၇၇	၁၈၈	၅၆၃	၅၀၄.၈၀၂	၂၅၂	၄၀၅	၄၁၂.၀၈၈	၁၅၃	၃၀၀	၂၆၇.၆၄၂	၅၈	၁၁၅	၈၃.၁၁၄	၂၁၈	၄၃၆	၃၂၈.၇၈၂	၈၆၉	၁၉၁၈	၁၅၉၆.၄၂၆
ပေါင်း			၁၈၈	၅၆၃	၅၀၄.၈၀၂	၂၅၂	၄၀၅	၄၁၂.၀၈၈	၁၅၃	၃၀၀	၂၆၇.၆၄၂	၅၈	၁၁၅	၈၃.၁၁၄	၂၁၈	၄၃၆	၃၂၈.၇၈၂	၈၆၉	၁၉၁၈	၁၅၉၆.၄၂၆

နောက်ဆက်တွဲ(ဈ-၂)

စီမံကိန်းကာလအတွင်း သစ်မာထုတ်လုပ်ခြင်းမှတ်တမ်း

ခုနှစ်	အကွက်		သစ်မာအုပ်စုနှင့်သစ်မျိုး																		
	နံပါတ်	ဧက	အုပ်စု(၁)			အုပ်စု(၂)			အုပ်စု(၃)			အုပ်စု(၄)			အုပ်စု(၅)			ပေါင်း		
			ပင်ရေ	လုံးရေ	တန်	ပင်ရေ	လုံးရေ	တန်	ပင်ရေ	လုံးရေ	တန်	ပင်ရေ	လုံးရေ	တန်	ပင်ရေ	လုံးရေ	တန်	ပင်ရေ	လုံးရေ	တန်
(၁)	(၂)	(၃)	(၄)	(၅)	(၆)	(၇)	(၈)	(၉)	(၁၀)	(၁၁)	(၁၂)	(၁၃)	(၁၄)	(၁၅)	(၁၆)	(၁၇)	(၁၈)	(၁၉)	(၂၀)	(၂၁)
ကြို့ပင်ကောက်မြို့နယ် ၊မြောက်ဇာမရီကြိုးဝိုင်း																				
၂၀၀၉-၁၀	၇	၆၅၇	၂၂၂	၄၁၂	၄၀၁.၈၄၆	-	-	-	-	-	-	-	-	-	-	-	-	၂၂၂	၄၁၂	၄၀၁.၈၄၆
ပေါင်း			၂၂၂	၄၁၂	၄၀၁.၈၄၆	-	-	-	-	-	-	-	-	-	-	-	-	၂၂၂	၄၁၂	၄၀၁.၈၄၆

နောက်ဆက်တွဲ(ဈ-၂)

စီမံကိန်းကာလအတွင်း သစ်မာထုတ်လုပ်ခြင်းမှတ်တမ်း

ခုနှစ်	အကွက်		သစ်မာအုပ်စုနှင့်သစ်မျိုး																	
	နံပါတ်	ဧက	အုပ်စု(၁)			အုပ်စု(၂)			အုပ်စု(၃)			အုပ်စု(၄)			အုပ်စု(၅)			ပေါင်း		
			ပင်ရေ	လုံးရေ	တန်	ပင်ရေ	လုံးရေ	တန်	ပင်ရေ	လုံးရေ	တန်	ပင်ရေ	လုံးရေ	တန်	ပင်ရေ	လုံးရေ	တန်	ပင်ရေ	လုံးရေ	တန်
(၁)	(၂)	(၃)	(၄)	(၅)	(၆)	(၇)	(၈)	(၉)	(၁၀)	(၁၁)	(၁၂)	(၁၃)	(၁၄)	(၁၅)	(၁၆)	(၁၇)	(၁၈)	(၁၉)	(၂၀)	(၂၁)
ကြို့ပင်ကောက်မြို့နယ် ၊ဘော်ဘင်ကြိုးဝိုင်း																				
၂၀၀၇-၀၈	၃၃	၃၈၃	၂၁၉	၆၅၇	၅၆၁.၆၈၈	၇၈	၁၂၈	၉၉.၉၉၂	၁၉၇	၃၁၈	၂၅၅.၅၁၀	-	-	-	-	-	-	၄၉၄	၁၁၀၃	၉၁၇.၁၉
ပေါင်း			၂၁၉	၆၅၇	၅၆၁.၆၈၈	၇၈	၁၂၈	၉၉.၉၉၂	၁၉၇	၃၁၈	၂၅၅.၅၁၀	-	-	-	-	-	-	၄၉၄	၁၁၀၃	၉၁၇.၁၉

ဇစ်မြစ်- သာယာဝတီခရိုင်၊ သစ်တောဦးစီးဌာန။

သစ်မာထုတ်လုပ်ခြင်းမှတ်တမ်း(၂၀၁၀ -၂၀၁၁ခုနှစ်)

ခုနှစ်	အကွက်		သစ်မာအုပ်စုနှင့်သစ်မျိုး																	
	နံပါတ်	ဧက	အုပ်စု(၁)			အုပ်စု(၂)			အုပ်စု(၃)			အုပ်စု(၄)			အုပ်စု(၅)			ပေါင်း		
			ပင်ရေ	လုံးရေ	တန်	ပင်ရေ	လုံးရေ	တန်	ပင်ရေ	လုံးရေ	တန်	ပင်ရေ	လုံးရေ	တန်	ပင်ရေ	လုံးရေ	တန်	ပင်ရေ	လုံးရေ	တန်
(၁)	(၂)	(၃)	(၄)	(၅)	(၆)	(၇)	(၈)	(၉)	(၁၀)	(၁၁)	(၁၂)	(၁၃)	(၁၄)	(၁၅)	(၁၆)	(၁၇)	(၁၈)	(၁၉)	(၂၀)	(၂၁)
သာယာဝတီမြို့နယ်၊ သုံးဆယ်ကြိုးဝိုင်း																				
၂၀၁၀.၁၁	၈	၄၆၁	၁၀၈	၂၆၁	၁၈၉.၂၈	၁၁၄	၂၁၂	၁၄၀.၀၉	၁၇၂	၄၃၈	၂၆၇.၁၁	၂၉၆	၆၅၄	၄၃၉.၈၈၈	-	-	-	၆၉၀	၁၅၆၅	၁၀၃၆.၃၆၈
	၉	၅၉၂	၁၆၂	၄၅၃	၃၃၉.၀၈၄	၅	၁၁	၇.၇၉၂	၆	၁၇	၁၅.၁၂	၄	၁၁	၁၂.၄၃				၁၇၇	၄၉၂	၃၇၄.၄၂၆
	၉၃	၅၂၅	၁၈၀	၃၇၀	၂၆၉.၅၇	၁၂	၂၆	၂၂.၂၂၈	၁၀	၂၂	၁၈.၃၉၂	၁၅	၃၃	၂၆.၈၇၈				၂၁၇	၄၅၁	၃၃၇.၀၆၈
	၁၁၁	၂၇၈၀	၆	၈	၁၁.၅၅၄	၄၅	၁၁၈	၁၀၄.၀၈	၁၂၀	၂၀၃	၁၄၉.၇၄၂	၁၉၁	၃၆၀	၂၆၀.၈၀၆				၃၆၂	၆၈၉	၅၂၆.၁၈၂
ပေါင်း			၄၅၆	၁၀၉၂	၈၀၉.၄၈၈	၁၇၆	၃၆၇	၂၇၄.၁၉	၃၀၈	၆၈၀	၅၂၅.၀၀၀	၅၀၆	၁၀၅၈	၇၄၀.၀၀၂	-	-	-	၁၄၄၆	၃၁၉၇	၂၂၇၄.၀၄၄

ဇစ်မြစ်- သာယာဝတီခရိုင်၊ သစ်တောဦးစီးဌာန။

သစ်မာထုတ်လုပ်ခြင်းမှတ်တမ်း(၂၀၁၀ -၂၀၁၁ခုနှစ်)

ခုနှစ်	အကွက်		သစ်မာအုပ်စုနှင့်သစ်မျိုး																	
	နံပါတ်	ဧက	အုပ်စု(၁)			အုပ်စု(၂)			အုပ်စု(၃)			အုပ်စု(၄)			အုပ်စု(၅)			ပေါင်း		
			ပင်ရေ	လုံးရေ	တန်	ပင်ရေ	လုံးရေ	တန်	ပင်ရေ	လုံးရေ	တန်	ပင်ရေ	လုံးရေ	တန်	ပင်ရေ	လုံးရေ	တန်	ပင်ရေ	လုံးရေ	တန်
(၁)	(၂)	(၃)	(၄)	(၅)	(၆)	(၇)	(၈)	(၉)	(၁၀)	(၁၁)	(၁၂)	(၁၃)	(၁၄)	(၁၅)	(၁၆)	(၁၇)	(၁၈)	(၁၉)	(၂၀)	(၂၁)
လက်ပံတန်းမြို့နယ်၊မြောက်ဇာမရီကြိုးဝိုင်း																				
၂၀၁၀-၁၁	၈၂C	၁၈၉၀	၁၃၀၂	၂၃၄၄	၁၈၂၆.၅၈	၅၁	၈၀	၆၂.၈၄၈	၂၉၁	၁၁၄၂	၈၈၂.၈၅၂	၀	၀	၀	၀	-	-	၁၆၄၄	၃၅၆၆	၂၇၇၂.၂၇၆
	၈၉	၁၉၂၅	၉၈၃	၂၀၇၄	၁၈၀၂.၁၈	၄၇	၇၇	၅၉.၃၆၂	၁၇၀	၃၄၂	၂၇၉.၁၂၈	၀	၀	၀	၀			၁၂၀၀	၂၄၉၃	၂၁၄၀.၆၆၆
	၈၃	၃၀၅၂	၁၅၂၇	၃၁၃၄	၂၅၈၂.၂၇	၂၅	၈၈	၈၂.၃၉၄	၂၈၅	၅၇၈	၄၁၂.၁၆၈	၃	၅	၄.၀၇၄	၇၅	၁၂၂	၈၄.၈၉	၁၉၁၅	၃၉၂၇	၃၁၆၅.၈
	၇၀	၂၉၉၇	၁၀၉၀	၁၉၀၄	၁၃၉၉.၂၀	၁၁၅	၂၁၈	၁၉၆.၁၃၈	၁၄၆	၂၉၀	၂၃၈.၆၁၈	၀	၀		၀			၁၃၅၁	၂၄၁၂	၁၈၃၃.၉၅၈
	၇၆	၁၄၄၅	၁၀၀၃	၂၄၇၇	၂၁၈၅.၂၄	၆၈	၁၅၇	၁၃၈.၂၃၈	၅၆	၁၄၂	၁၀၆.၃၉၂	၇	၁၈	၁၉.၀၇၈	၃၈	၈၈	၇၁.၈၃	၁၁၇၂	၂၈၈၂	၂၅၂၀.၇၈
	၇၇	၂၃၀၆	၁၀၃၈	၂၃၂၇	၂၁၂၉.၁၁	၅၈	၁၀၉	၁၀၅.၄၇၆	၁၁၀	၂၄၀	၂၀၅.၅၂၄	၁၆	၃၅	၄၂.၅၀၆	၃၈	၈၀	၈၆.၂၁	၁၂၆၀	၂၇၉၁	၂၅၆၈.၈၂၈
	၈၄C	၁၆၁၁	၂၈၈	၆၄၈	၄၃၀.၇၃၂	၅၉	၃၃	၂၂.၂၅၈	၁၅	၁၂၅	၈၀.၁၄၆	၀	၀	၀	၀			၃၆၂	၈၀၆	၅၃၃.၁၃၆
	၈၅	၁၅၈၅	၆၃၃	၁၅၈၅	၁၃၄၇.၅	၁၈	၄၃	၃၄.၇၇၆	၅၇	၁၄၁	၁၂၀.၀၇၈	၀	၀	၀	၀			၇၀၈	၁၇၆၉	၁၅၀၂.၃၅၄
	၈၈	၂၀၇၀	၅၃၇	၁၀၄၀	၁၀၃၁.၉၈	၆၅	၁၀၁	၉၆.၇၃	၆၂	၁၁၂	၁၀၃.၂၅၄	၀	၀	၀	၀			၆၆၄	၁၂၅၃	၁၂၃၁.၉၆၂
	၅၈	၁၅၇၀	၉၂၀	၂၃၃၃	၂၂၁၈.၈၂	၁၃၉	၂၅၀	၂၀၄.၀၈	၁၉၃	၄၀၄	၃၁၉.၇၈၈	၀	၀	၀	၄၂	၁၃၈	၁၆၉.၄၁	၁၂၉၄	၃၁၂၅	၂၉၁၂.၁၀၆
လက်ပံတန်းမြို့နယ်၊တောင်ဇာမရီကြိုးဝိုင်း																				
	၈၄	၂၁၇၀	၄၃၅	၁၁၃၁	၉၁၇.၁၉၆	၄	၇	၄.၃၂၆	၁၉	၃၀	၂၃.၃၈	၇	၁၉	၁၆.၅၂၈	၀			၄၆၅	၁၁၈၇	၉၆၁.၄၃
လက်ပံတန်းမြို့နယ်၊ကဒင်ဘီးလင်းကြိုးဝိုင်း																				
	၄၇	၇၂၆	၆၅	၁၄၁	၁၃၁.၂၀၆	၅	၁၂	၉.၆၀၆	၁၀	၂၂	၁၄.၆၉၄	၀	၀	၀	၀			၈၀	၁၇၅	၁၅၅.၅၀၆
	၈၂	၂၀၄၆	၁၀၅	၂၃၃	၂၁၂.၀၀	၁၆	၄၃	၄၄.၂၂၆	၂၃	၄၉	၄၅.၄၇၂	၁	၃	၃.၅၈၈	၀			၁၄၅	၃၂၈	၃၀၅.၂၈၆
	၈၄	၁၅၃၉	၂၁၀	၄၆၂	၄၃၃.၁၉	၁၁	၂၂	၁၉.၈၈၄	၅၈	၁၅၂	၁၂၉.၆၈၄	၃	၁၀	၁၀.၂၇၆	၀			၂၈၂	၆၄၆	၅၉၄.၀၃၄
	၅၆	၆၅၆	၁၈၈	၃၆၈	၃၁၈.၀၄၄	၂၈	၅၃	၄၅.၈၄၆	၅၃	၁၁၈	၁၀၁.၄၇၆	၁၁	၂၉	၂၂.၃၁၆	၀			၂၈၀	၅၆၈	၄၈၇.၆၈၂
	၅၇	၅၄၉	၂၃၈	၄၈၈	၄၀၁.၈၇၈	၂၅	၄၁	၃၄.၀၄၂	၆၀	၁၅၄	၁၁၄.၇၆၆	၀	၀	၀	၀			၃၂၃	၆၈၃	၅၅၀.၆၈၆
	၈၀	၁၄၀၂	၂၀၀	၅၂၅	၅၀၉.၅၂၂	၃၂	၇၀	၈၀.၄၅၄	၄၂	၁၂၀	၁၄၂.၃၁၂	၇	၈	၇.၂၄၈	၀			၂၈၁	၇၂၃	၇၃၉.၅၃၆
ပေါင်း			**၁၀၇၆၂.**	**၂၃၂၁၄**	**၁၉၈၇၆.၆၅၂**	**၇၆၆**	**၁၄၀၄**	**၁၂၄၀.၆၈၄**	**၁၆၅၀**	**၄၁၆၁**	**၃၃၁၉.၇၃၂**	**၅၅**	**၁၂၇**	**၁၂၆.၆၁**	**၁၉၃**	**၄၂၈**	**၄၁၂.၃၄**	**၁၃၄၂၆**	**၂၉၃၃၄**	**၂၄၉၇၆.၀၂၆**

သစ်မာထုတ်လုပ်ခြင်းမှတ်တမ်း(၂၀၁၀ -၂၀၁၁ခုနှစ်)

ခုနှစ်	အကွက်		သစ်မာအုပ်စုနှင့်သစ်မျိုး																	
	နံပါတ်	ဧက	အုပ်စု(၁)			အုပ်စု(၂)			အုပ်စု(၃)			အုပ်စု(၄)			အုပ်စု(၅)			ပေါင်း		
			ပင်ရေ	လုံးရေ	တန်	ပင်ရေ	လုံးရေ	တန်	ပင်ရေ	လုံးရေ	တန်	ပင်ရေ	လုံးရေ	တန်	ပင်ရေ	လုံးရေ	တန်	ပင်ရေ	လုံးရေ	တန်
(၁)	(၂)	(၃)	(၄)	(၅)	(၆)	(၇)	(၈)	(၉)	(၁၀)	(၁၁)	(၁၂)	(၁၃)	(၁၄)	(၁၅)	(၁၆)	(၁၇)	(၁၈)	(၁၉)	(၂၀)	(၂၁)
အုတ်ဖိုမြို့နယ် ၊ မြောက်ဇာမရီကြိုးဝိုင်း																				
၂၀၁၀-၁၁	၂၄	၁၄၅၇	၂၅၄၄	၄၆၆၉	၄၃၆၇.၇၈	၅၂	၆၉	၅၇.၅၉၄	၀	၀	၀.	၀	၀	၀	၀	၀	၀	၂၅၉၆	၄၇၃၈	၄၄၂၅.၃၇၄
	၂၇	၂၂၃၃	၁၄၄၉	၂၆၂၅	၂၈၄၇.၄၄၆	၅	၇	၆.၁၀၈	၀	၀	၀.	၀	၀	၀	၀	၀	၀	၁၄၅၄	၂၆၃၂	၂၈၅၃.၅၅၄
	၃၂	၁၈၆၀	၃၇၁	၆၁၃	၅၇၀.၈၇၆	၇	၇	၆.၀၅၆	၀	၀	၀.	၀	၀	၀.	၀	၀	၀	၃၇၈	၆၂၀	၅၇၆.၉၃၂
	၄၄	၁၉၅၆	၄၅၅	၈၄၅	၈၀၃.၉၈၂	၄၈	၁၈၀	၂၂၃.၂၉၆	၅၀	၂၀၀	၂၂၅.၃၄၆	၇	၃၉	၄၇.၄၈၈	၆	၂၃	၂၅.၆၉၆	၅၆၆	၁၂၈၇	၁၃၂၅.၈၀၈
	၅၂	၂၀၇၃	၃၁၀	၅၇၉	၄၉၁.၆၅၂	၁၅	၁၅	၁၈.၅၂၆	၃၉	၃၉	၂၉.၂	၀	၀	၀.	၁၃	၁၃	၉.၀၂၄	၃၇၇	၆၄၆	၅၄၈.၄၀၂
	၅၃	၁၆၈၀	၅၇၈	၁၂၀၆	၈၈၄.၈၄၈	၄၆	၈၃	၇၄.၀၉	၂၀၂	၄၁၆	၂၈၅.၄၆၈	၀	၀	၀.	၈	၂၃	၁၆.၈၄၈	၈၃၄	၁၇၂၈	၁၂၆၁.၂၅၄
	၅၁	၁၅၃၅	၄၅	၉၀	၈၃.၄၃	၅	၇	၄.၉၉၂	၁	၂	၁.၆၆၆	၃	၀	၀	၀	၇	၄.၄၇၈	၅၄	၁၀၆	၉၄.၅၆၆
	၄၈	၁၄၁၃	၁၇၄	၂၈၀	၂၇၅.၂၉၂	၁၈	၃၂	၃၆.၀၂၄	၂၁	၃၃	၃၃.၅၆	၀	၀	၀	၇	၇	၅.၂၅	၂၂၀	၃၅၂	၃၅၀.၁၂၆
	၂၈	၁၇၉၅	၃၇၂	၅၇၅	၆၃၈.၈၉	၀		၀.	၀	၀	၀.	၀	၀	၀	၀	၀	၀	၃၇၂	၅၇၅	၆၃၈.၈၉
	၃၃	၀	၉၇၀	၂၀၅၇	၁၇၀၈.၄၀၆	၉၀	၁၅၂	၁၅၂.၂၈၄	၁၁၀	၁၉၀	၁၆၇.၇၆၆	၃၀	၄၉	၅၆.၇၇၈	၅	၁၉	၁၆.၇၃၂	၁၂၀၅	၂၄၆၇	၂၁၀၁.၉၆၆
	၄၀	၁၆၉၇	၁၅၁၂	၃၀၉၀	၂၈၄၈.၈၂၂	၁၃၅	၁၉၂	၁၈၁.၉၃၄	၁၅၀	၃၃၂	၂၉၅.၃၇၈	၅၀	၈၂	၁၀၁.၀၀၂	၇	၁၄	၁၁.၅၁၆	၁၈၅၄	၃၇၁၀	၃၄၃၈.၆၅၂
	၄၃	၂၂၇၂	၅၃၁	၁၄၅၅	၁၂၁၇.၁၃၈	၇၀	၈၂	၅၈.၅၇၂	၉၅	၁၆၈	၁၄၄.၅၂၈	၀			၃၀	၈၁	၇၃.၂၇၂	၇၂၆	၁၇၈၆	၁၄၉၃.၅၁
	၃၉	၁၆၀၁	၄၁၆	၉၁၈	၈၂၀.၅၅	၂၀	၃၇	၂၈.၅၉၄	၄၅	၈၉	၇၈.၈၃၈	၃	၇	၁၁.၃၁	၁၀	၃၂	၃၂.၇၆၆	၄၉၄	၁၀၈၃	၉၇၂.၀၅၈
	၆၁	၁၂၂၆	၉၁၀	၁၉၂၆	၁၇၇၂.၁၄	၆၇	၈၅	၈၃.၉၉၂	၁၀၂	၁၅၄	၁၃၅.၆၅၆	၃	၈	၁၀.၇၄၆	၂၈	၃၉	၃၄.၄၂၂	၁၁၁၀	၂၂၁၂	၂၀၃၆.၉၅၆
ပေါင်း			၁၀၆၃၇	၂၀၉၂၈	၁၉၃၃၁.၂၅၂	၅၇၈	၉၄၈	၉၃၂.၀၆၂	၈၁၅	၁၆၂၃	၁၃၉၇.၄၀၆	၉၆	၁၈၅	၂၂၇.၃၂၄	၂၅၈	၂၃၀	၂၃၀	၁၂၂၄၀	၂၃၉၄၂	၂၂၁၀၈

ဇစ်မြစ်- သာယာဝတီခရိုင်၊ သစ်တောဦးစီးဌာန။

သစ်မာထုတ်လုပ်ခြင်းမှတ်တမ်း(၂၀၁၀ -၂၀၁၁ခုနှစ်)

ခုနှစ်	အကွက်		သစ်မာအုပ်စုနှင့်သစ်မျိုး																		
	နံပါတ်	ဧက	အုပ်စု(၁)			အုပ်စု(၂)			အုပ်စု(၃)			အုပ်စု(၄)			အုပ်စု(၅)			ပေါင်း			
			ပင်ရေ	လုံးရေ	တန်	ပင်ရေ	လုံးရေ	တန်	ပင်ရေ	လုံးရေ	တန်	ပင်ရေ	လုံးရေ	တန်	ပင်ရေ	လုံးရေ	တန်	ပင်ရေ	လုံးရေ	တန်	
(၁)	(၂)	(၃)	(၄)	(၅)	(၆)	(၇)	(၈)	(၉)	(၁၀)	(၁၁)	(၁၂)	(၁၃)	(၁၄)	(၁၅)	(၁၆)	(၁၇)	(၁၈)	(၁၉)	(၂၀)	(၂၁)	
ကြို့ပင်ကောက်မြို့နယ် ၊ မြောက်ဇာမရီကြိုးဝိုင်း																					
၂၀၁၀.၁၁	၁၆	၁၇၄၈	၉၆၂	၁၆၅၈	၁၆၃၃.၈၈၈	၈	၁၀	၆.၁၅၄		၀	၀.		၀	၀		၀	၀	၉၇၀	၁၆၆၈	၁၆၄၀.၀၄၂	
	၁၇	၁၇၆၈	၃၉၀	၅၈၀	၄၀၅.၈၅၄		၀	၀.		၀	၀.		၀	၀		၀	၀	၃၉၀	၅၈၀	၄၀၅.၈၅၄	
ပေါင်း			၁၃၅၂	၂၂၃၈	၂၀၃၉.၇၄၂	၈	၁၀	၆.၁၅၄		၀	၀.		၀	၀.		၀	၀	၁၃၆၀	၂၂၄၈	၂၀၄၅.၈၉၆	

ဇစ်မြစ်- သာယာဝတီခရိုင်၊ သစ်တောဦးစီးဌာန။

နောက်ဆက်တွဲ(ဈ-၂)

သစ်မာထုတ်လုပ်ခြင်းမှတ်တမ်း(၂၀၁၀ -၂၀၁၁ခုနှစ်)

ခုနှစ်	အကွက်		သစ်မာအုပ်စုနှင့်သစ်မျိုး																	
	နံပါတ်	ဧက	အုပ်စု(၁)			အုပ်စု(၂)			အုပ်စု(၃)			အုပ်စု(၄)			အုပ်စု(၅)			ပေါင်း		
			ပင်ရေ	လုံးရေ	တန်	ပင်ရေ	လုံးရေ	တန်	ပင်ရေ	လုံးရေ	တန်	ပင်ရေ	လုံးရေ	တန်	ပင်ရေ	လုံးရေ	တန်	ပင်ရေ	လုံးရေ	တန်
(၁)	(၂)	(၃)	(၄)	(၅)	(၆)	(၇)	(၈)	(၉)	(၁၀)	(၁၁)	(၁၂)	(၁၃)	(၁၄)	(၁၅)	(၁၆)	(၁၇)	(၁၈)	(၁၉)	(၂၀)	(၂၁)
နတ်တလင်းမြို့နယ် ၊ တောင်ညိုကြီးဝိုင်း																				
၂၀၁၀.၁၁	၁၀	၅၂၁	၆၁၀	၁၂၈၀	၁၂၂၉.၀၆၂	၂၇	၄၁	၂၉.၄၄၄	၁၃၄	၃၅၀	၂၇၂.၂၁	၃၇	၇၃	၆၈.၁၁၆	၀	၀	၀	၈၀၈	၁၇၄၄	၁၅၉၈.၈၃၄
	၄၀	၉၁၅	၁၃၁၅	၂၉၈၅	၂၅၉၅.၂၄	၆၂	၁၁၀	၉၇.၇၅၂	၁၈၁	၄၀၃	၃၂၄.၅၅၆	၂	၅	၁၄.၇၇၈	၀	၀	၀	၁၅၆၀	၃၅၀၃	၃၀၃၂.၃၂၆
	၃၈	၉၇၀	၁၁၃၉	၂၅၂၀	၂၁၀၃.၇၇၄	၂၉၆	၆၄၆	၄၇၇.၃၉	၄၀၂	၉၈၅	၇၀၉.၆၈၂	၄၆၂	၁၀၇၅	၈၈၃.၄၅၈	၀	၀	၀	၂၂၉၉	၅၂၂၆	၄၁၇၄.၃၀၄
	၉	၅၃၀	၁၇၂	၄၀၄	၃၆၄.၃၅	၁၁	၂၂	၁၅.၃၇၆	၃၄	၉၃	၆၈.၄၅၈	၉	၂၀	၁၄.၄၆၂	၀	၀	၀	၂၂၆	၅၃၉	၄၆၂.၆၄၆
	၁၅A	၈၈၉	၉၀၇	၂၁၆၅	၂၀၆၄.၀၂၈	၇၄	၁၃၀	၁၀၂.၂၈၈	၈၂	၂၀၉	၁၈၅.၇၄၂	၅၃	၁၁၁	၉၈.၅၀၂	၀	၀	၀	၁၁၁၆	၂၆၁၅	၂၄၅၀.၅၆
	၄၁	၇၃၈	၈၀၀	၁၅၈၅	၁၅၃၁.၀၁၂	၇၀	၁၀၃	၈၂.၉၀၆	၁၀၀	၁၀၈	၂၉၂.၁၄၈	၄၈	၈၉	၈၄.၅၁၈	၀	၀	၀	၁၀၁၈	၂၀၈၅	၁၉၉၀.၅၈၄
	၁၉B	၅၇၂	၄၆၈	၉၆၂	၉၈၈.၄၇၂	၆၄	၇၅	၆၄.၄၄၂	၁၀၆	၂၄၁	၂၁၀.၇၀၆	၁၃	၂၄	၁၀.၁၀၀	၀	၀	၀	၆၅၁	၁၃၀၂	၁၂၉၃.၇၂
	၁၂၃	၅၅၉	၅၃၅	၁၂၉၃	၁၁၀၆.၂၈၆	၁၂၅	၁၄၂	၁၀၈.၉၄	၁၄၅	၄၂၇	၃၆၂.၁၈၄	၂၃	၅၃	၄၆.၀၄၆	၀	၀	၀	၈၂၈	၁၉၁၅	၁၆၂၃.၆၅၆
ပေါင်း			၅၉၄၆	၁၃၁၉၄	၁၁၉၈၂.၂၂၄	၇၂၉	၁၂၆၉	၉၇၈.၅၁၈	၁၁၈၄	၃၀၁၆	၂၄၂၅.၈၉	၆၄၇	၁၄၅၀	၁၂၁၉.၉၈				၈၅၀၆	၁၈၉၂၉	၁၆၆၂၆.၆၁
ခရိုင်ပေါင်း			၂၉၁၅၃	၆၀၆၆၆	၅၄၀၁၉.၁၅၈	၂၂၅၇	၁၉၉၈	၃၄၃၁.၆၁	၃၉၅၇	၉၄၈၀	၇၅၉၁.၁၉	၁၁၀၄	၂၈၂၀	၂၁၁၁.၉၂	၄၅၁	၆၅၈	၆၄၂.၁	၁၆၉၇၈	၇၇၆၅၀	၆၈၀၄၀.၆၄

ဇစ်မြစ်- သာယာဝတီခရိုင်၊ သစ်တောဦးစီးဌာန။

သစ်မာထုတ်လုပ်ခြင်းမှတ်တမ်း (၂၀၁၁-၁၂)ခုနှစ်

နောက်ဆက်တွဲ(ဈ-၂)

ခုနှစ်	အကွက်		သစ်မာအုပ်စုနှင့်သစ်မျိုး																	
			အုပ်စု(၁)			အုပ်စု(၂)			အုပ်စု(၃)			အုပ်စု(၄)			အုပ်စု(၅)			ပေါင်း		
	နံပါတ်	ဧက	ပင်ရေ	လုံးရေ	တန်	ပင်ရေ	လုံးရေ	တန်	ပင်ရေ	လုံးရေ	တန်	ပင်ရေ	လုံးရေ	တန်	ပင်ရေ	လုံးရေ	တန်	ပင်ရေ	လုံးရေ	တန်
၁	၂	၃	၄	၅	၆	၇	၈	၉	၁၀	၁၁	၁၂	၁၃	၁၄	၁၅	၁၆	၁၇	၁၈	၁၉	၂၀	၂၁
သာယာဝတီမြို့နယ်၊ သုံးဆယ်ကြိုးဝိုင်း																				
၂၀၁၁-၁၂	၂၅	၄၅၆	၂၇၆	၆၀၄	၄၅၀.၂၇	၉၁	၁၉၁	၁၅၉.၅၃၂	၅၇	၁၀၇	၇၇.၈၃၈	-	-	-	၄၃၆	၉၅၉	၇၃၁.၀၅၂	၈၆၀	၁၈၆၁	၁၄၁၉
။	၉၆	၇၈၈	၁၀၄	၁၇၄	၁၄၉.၄၄၄	၁၀	၁၄	၈.၅၂	၁၉	၁၀၆	၇၈.၅	-	-	-	၆၅	၂၁၆	၁၈၈.၁၃၈	၁၉၈	၅၁၀	၄၂၅
။	၉၇	၈၅၃	၂၃၃	၃၂၆	၂၆၆.၀၈	၂၄	၂၇	၂၁.၃၀၆	၅၄	၁၀၉	၇၆.၅၄၄	-	-	-	၃၁	၁၀၈	၉၂.၈၂၄	၃၄၂	၅၇၀	၄၅၇
ပေါင်း		**၂၀၉၇**	**၆၁၃**	**၁၁၀၄**	**၈၆၅.၇၉၄**	**၁၂၅**	**၂၃၂**	**၁၈၉.၃၅၈**	**၁၃၀**	**၃၂၂**	**၂၃၂.၈၈၂**	-	-	-	**၅၃၂**	**၁၂၈၃**	**၁၀၁၂.၀၁၄**	**၁၄၀၀**	**၂၉၄၁**	**၂၃၀၀.၀၄၈**
လက်ပံတန်းမြို့နယ်၊ မြောက်ဇာမရီကြိုးဝိုင်း																				
၂၀၁၁-၁၂	၆၄	၁၈၈၂	၁၂၉၆	၃၄၅၃	၃၁၆၃.၇၉၄	၅၆	၁၁၆	၁၂၁.၆၈	၁၀၃	၂၄၈	၂၁၈.၃၈၄	-	-	-	-	-	-	၁၄၅၅	၃၈၁၇	၃၅၀၃.၈၅၈
။	၆၅	၁၃၈၇	၁၆၄	၃၇၁	၃၀၈.၄၀၈	၁၂	၃၂	၂၇.၅၉၆	၃၂	၇၂	၅၈.၅၉၆	-	-	-	-	-	-	၂၀၈	၄၇၅	၃၉၄.၆
။	၆၇	၂၃၈၄	၃၁၃	၆၂၈	၅၁၈.၁၉၆	၂၂	၃၂	၂၇.၈၄၆	၄၃	၈၆	၆၈.၁၈၈	-	-	-	-	-	-	၃၇၈	၇၄၆	၆၁၄.၂၃
။	၇၀	၂၉၉၇	၂၄၆	၄၉၁	၄၂၁.၃၁၈	၁၅	၃၄	၂၄.၉၆၂	၃၆	၇၄	၆၀.၄၄၆	-	-	-	-	-	-	၂၉၇	၅၉၉	၅၀၆.၇၂၆
။	၈၀	၁၄၉၁	၈၉၀	၂၀၉၀	၁၉၆၀.၉၀၆	၆၅	၁၂၁	၉၉.၄၅၈	၁၂၁	၂၇၆	၂၃၄.၀၂၂	-	-	-	-	-	-	၁၀၇၆	၂၄၈၇	၂၂၉၄.၃၈၆
။	၈၁	၂၂၉၇	၆၅၃	၁၃၉၀	၁၀၉၀.၁၉၆	၈၅	၂၄၃	၂၉၄.၂၈၂	၃၃၇	၇၉၈	၅၆၀.၈၂၈	-	-	-	-	-	-	၁၀၇၅	၂၄၃၁	၁၉၄၅.၃၀၆
။	၆၀	၂၅၃၀	၆၆၄	၁၈၀၃	၁၅၆၈.၃၁၈	၈၈	၁၇၀	၁၅၂.၄၉၈	၁၂၅	၃၀၇	၂၅၂.၉၆၂	-	-	-	၃၀	၆၈	၆၆.၃၉၆	၉၀၇	၂၂၉၀	၂၀၄၀.၁၇၄
။	၈၄	၁၆၁၁	၄၈၇	၉၈၂	၉၀၀.၁၁၆	၁၃	၁၅	၁၀.၄၁၈	၆၀	၁၃၁	၉၈.၉၅၈	-	-	-	-	-	-	၅၆၀	၁၁၂၈	၁၀၀၉.၄၉၂
။	၆၂A	၂၄၅၄	၄၅၄	၁၀၅၄	၉၄၆.၃၃၈	၄၁	၇၁	၅၅.၈၅၆	၂၆	၅၂	၃၈.၈၀၆	-	-	-	၂၁	၃၄	၃၁.၂၀၄	၅၄၂	၁၂၁၁	၁၀၇၂.၂၀၄
။	၉၄A		၃၇၇	၉၇၆	၉၃၅.၈၆၈	၆၂	၁၃၀	၉၂.၁၁၄	၃၁	၇၄	၇၁.၆၀၄	၂၃	၆၆	၇၁.၄၆၈	၃၀	၆၇	၆၆.၅၂၄	၅၂၃	၁၃၁၃	၁၂၃၇.၅၇၈
။	၉၄B	၁၈၅၄	၅၁၉	၁၂၄၆	၁၁၇၃.၂၉၈	၃၁	၅၃	၄၃.၆၆၄	၂၆	၅၅	၅၂.၅	-	-	-	၇	၂၄	၂၂.၁၆၄	၅၈၃	၁၃၇၈	၁၂၉၁.၆၂၆
။	၅၇	၁၆၃၅	၆၉၄	၁၆၈၀	၁၅၉၆.၆၂၄	၉၁	၁၈၄	၁၅၉.၂၅၆	၈၃	၁၈၈	၁၅၄.၀၀၈	-	-	-	၃၇	၉၈	၁၀၁.၅၂၆	၉၀၅	၂၁၅၀	၂၀၁၁.၄၁၄
ပေါင်း		**၂၂၅၂၂**	**၆၇၅၇**	**၁၆၁၇၄**	**၁၄၅၈၃.၃၈**	**၅၈၁**	**၁၂၀၁**	**၁၁၀၉.၆၃**	**၁၀၂၃**	**၂၃၆၁**	**၁၈၆၉.၃၀၂**	**၂၃**	**၆၆**	**၇၁.၄၆၈**	**၁၂၅**	**၂၉၁**	**၂၈၇.၈၁၄**	**၈၅၀၉**	**၂၀၀၉၃**	**၁၇၉၂၁.၅၉၄**
လက်ပံတန်းမြို့နယ်၊ တောင်ဇာမရီကြိုးဝိုင်း																				
။	၈၄	၂၁၇၀	၅၉၁	၁၁၂၃	၁၀၂၅.၄၆၈	၁၂	၁၉	၁၅.၁၄၈	၁၃	၂၆	၂၆.၀၇၈		-	-	၄	၆	၁၅.၃၉၄	၆၂၀	၁၁၇၄	၁၀၈၂.၀၈၈
။	၈၂	၂၁၈၄	၁၈၁၂	၃၆၈၃	၃၄၀၁.၆၀၆	၁၈၃	၃၇၀	၄၃၄.၈၇၂	၁၆၅	၃၅၂	၃၇၆.၂၉၄	၄၃	၁၁၃	၁၃၅.၂၇	၁	၁	၀.၆၇၈	၂၂၀၄	၄၅၁၉	၄၃၄၈.၇၂
။	၈၃	၁၉၉၄	၂၅၂၇	၅၇၃၈	၅၁၀၇.၄၆၂	၁၃၉	၂၅၆	၃၀၅.၂၇၂	၁၀၆	၁၈၄	၁၈၃.၈၃	၁၅	၃၈	၄၁.၅၀၂	၉	၁၄	၁၃.၃၂၂	၂၇၉၆	၆၂၃၀	၅၆၅၁.၃၈၈
ပေါင်း		**၆၃၄၈**	**၄၉၃၀**	**၁၀၅၄၄**	**၉၅၃၄.၅၃၆**	**၃၃၄**	**၆၄၅**	**၇၅၅.၂၉၂**	**၂၈၄**	**၅၆၂**	**၅၈၆.၂၀၂**	**၅၈**	**၁၅၁**	**၁၇၆.၇၇၂**	**၁၄**	**၂၁**	**၂၉.၃၉၄**	**၅၆၂၀**	**၁၁၉၂၃**	**၁၁၀၈၂.၁၉၆**
ပေါင်း			**၁၁၆၈၇**	**၂၆၇၁၈**	**၂၄၁၁၇.၉၁၆**	**၉၁၅**	**၁၈၄၆**	**၁၈၆၄.၉၂၂**	**၁၃၀၇**	**၂၉၂၃**	**၂၆၅၅.၅၀၄**	**၈၁**	**၂၁၇**	**၂၄၈.၂၄**	**၁၃၉**	**၃၁၂**	**၃၁၇.၂၀၈**	**၁၄၁၂၉**	**၃၂၀၁၆**	**၂၉၀၀၃.၇၉**

ဇစ်မြစ်- သာယာဝတီခရိုင်၊ သစ်တောဦးစီးဌာန။

သစ်မာထုတ်လုပ်ခြင်းမှတ်တမ်း (၂၀၁၁-၁၂)ခုနှစ်

နောက်ဆက်တွဲ(ဈ-၂)

ခုနှစ်	အကွက်		သစ်မာအုပ်စုနှင့်သစ်မျိုး																	
			အုပ်စု(၁)			အုပ်စု(၂)			အုပ်စု(၃)			အုပ်စု(၄)			အုပ်စု(၅)			ပေါင်း		
	နံပါတ်	ဧက	ပင်ရေ	လုံးရေ	တန်	ပင်ရေ	လုံးရေ	တန်	ပင်ရေ	လုံးရေ	တန်	ပင်ရေ	လုံးရေ	တန်	ပင်ရေ	လုံးရေ	တန်	ပင်ရေ	လုံးရေ	တန်
၁	၂	၃	၄	၅	၆	၇	၈	၉	၁၀	၁၁	၁၂	၁၃	၁၄	၁၅	၁၆	၁၇	၁၈	၁၉	၂၀	၂၁
အုတ်ဖိုမြို့နယ်၊ မြောက်ဇာမရီကြိုးဝိုင်း																				
၂၀၁၁-၁၂	၆၁	၈၀၀	၅၂၈	၉၈၂	၉၅၉.၉၆၈	၅၀	၆၉	၇၅.၂၆	၅၀	၁၃၁	၁၀၈.၉၉၈	၁၀	၁၅	၁၈.၉၅၆	၂၃	၅၆	၅၇.၉၁	၆၆၁	၁၂၅၃	၁၂၂၁.၀၉၂
။	၃၇	၈၀၀	၆၄၆	၁၃၈၄	၁၃၀၁.၃၃	၄၅	၈၀	၇၈.၁၁၆	၆၀	၁၄၀	၁၃၇.၀၇၄	၁၄	၂၈	၂၇.၁၄	၅၆	၁၅၆	၁၄၉.၃၀၄	၈၂၁	၁၇၈၈	၁၆၉၂.၉၆၄
။	၃၉	၁၂၀၁	၅၁၄	၁၀၄၂	၈၃၆.၆၂၆	၂၅	၂၇	၂၅.၄၄၆	၃၈	၁၁၇	၉၁.၀၀၆		-	-	၃	၅	၄.၁၂	၅၈၀	၁၁၉၁	၉၅၇.၁၉၈
။	၅၉	၁၂၈၇	၅၃၆	၁၂၀၉	၉၉၃.၄၇၄	၄၈	၈၀	၆၂.၄၅၂	၇၇	၁၆၄	၁၃၉.၁၇	-	-	-	၄၀	၇၄	၆၆.၉၈၆	၇၀၁	၁၅၂၇	၁၂၆၂.၀၈၂
။	၃၂B	၁၁၆၀	၇၄၃	၁၆၀၁	၁၃၇၅.၄၃၄	၄၃	၇၅	၅၉.၈၅၆	၅၂	၁၂၁	၁၀၂.၁၃၆	-	-	-	၈	၂၆	၃၀.၆၈	၈၄၆	၁၈၂၃	၁၅၆၈.၁၀၆
။	၅၄B	၉၆၄	၁၁၄၄	၂၃၄၃	၁၉၂၉.၆၁၂	၅၄	၉၃	၇၃.၃၅၈	၁၄၄	၂၉၇	၂၄၀.၂၂၆	-	-	-	၉	၁၇	၁၄.၅၂	၁၃၅၁	၂၇၅၀	၂၂၅၇.၇၁၆
။	၄၃	-	၁၇၆	၄၄၃	၃၇၄.၅၁	၄၀	၄၃	၅၈.၁၄၈	၃၀	၄၆	၃၀.၇၇၄	-	-	-	-	-	-	၂၄၆	၅၃၂	၄၆၄.၄၃၂
။	၄၄	-	၁၈၆	၃၈၉	၃၇၂.၈၈၆	၂၆	၄၀	၃၃.၃၆၈	၁၇	၃၄	၃၇.၃၀၈	၅	၇	၈.၈၄၈	၃	၄	၃.၅၀၈	၂၃၇	၄၇၄	၄၅၅.၉၁၈
။	၃၃B	၅၈၀	၇၂၆	၁၃၇၆	၁၁၀၂.၉၆၈	၃၂	၆၅	၆၅.၇၆	၅၆	၁၂၁	၈၅.၈၈၆	-	-	-	၆	၂၈	၂၆.၈၄၈	၈၂၀	၁၅၉၀	၁၂၈၁.၄၆၂
။	၄၁	၁၄၈၆	၁၇၇၅	၃၃၇၆	၂၆၅၈.၈၀၂	၈၁	၁၅၃	၁၃၅.၅၆	၂၂၁	၄၄၆	၃၁၁.၀၀၈	-	-	-	၁၅	၃၅	၃၅.၆၈၆	၂၀၉၂	၄၀၁၀	၃၁၄၁.၀၅၆
ပေါင်း		၈၂၇၈	၆၉၇၄	၁၄၁၄၅	၁၁၉၀၅.၆၁	၄၄၄	၇၂၅	၆၆၇.၃၂၄	၇၄၅	၁၆၁၇	၁၂၈၄.၅၈၆	၂၉	၅၀	၅၄.၉၄၄	၁၆၃	၄၀၁	၃၈၉.၅၆၂	၈၃၅၅	၁၆၉၃၈	၁၄၃၀၂.၀၂၆
ကြို့ပင်ကောက်မြို့နယ်၊ မြောက်ဇာမရီကြိုးဝိုင်း																				
၂၀၁၁-၁၂	၃	၁၇၃၆	၉၉၉	၂၄၈၀	၂၅၁၂.၅၉	၉၉	၂၁၅	၂၅၂.၅၄၂	၂၈	၆၈	၆၉.၅၈	၁၂၇	၃၁၂	၃၇၄.၃၈၈	-	-	-	၁၂၅၃	၃၀၇၅	၃၂၀၉.၁
။	၉A	၇၈၅	-	-	-	-	-	-	-	-	-	-	-	-	-	-	-	-	-	-
	ပေါင်း	၂၅၂၁	၉၉၉	၂၄၈၀	၂၅၁၂.၅၉	၉၉	၂၁၅	၂၅၂.၅၄၂	၂၈	၆၈	၆၉.၅၈	၁၂၇	၃၁၂	၃၇၄.၃၈၈	၀	၀	၀	၁၂၅၃	၃၀၇၅	၃၂၀၉.၁

ဇစ်မြစ်- သာယာဝတီခရိုင်၊ သစ်တောဦးစီးဌာန။

သစ်မာထုတ်လုပ်ခြင်းမှတ်တမ်း (၂၀၁၁-၁၂)ခုနှစ်

နောက်ဆက်တွဲ(ဈ-၂)

ခုနှစ်	အကွက်		သစ်မာအုပ်စုနှင့်သစ်မျိုး																	
			အုပ်စု(၁)			အုပ်စု(၂)			အုပ်စု(၃)			အုပ်စု(၄)			အုပ်စု(၅)			ပေါင်း		
	နံပါတ်	ဧက	ပင်ရေ	လုံးရေ	တန်	ပင်ရေ	လုံးရေ	တန်	ပင်ရေ	လုံးရေ	တန်	ပင်ရေ	လုံးရေ	တန်	ပင်ရေ	လုံးရေ	တန်	ပင်ရေ	လုံးရေ	တန်
၁	၂	၃	၄	၅	၆	၇	၈	၉	၁၀	၁၁	၁၂	၁၃	၁၄	၁၅	၁၆	၁၇	၁၈	၁၉	၂၀	၂၁
<u>နတ်တလင်းမြို့နယ်၊ တောင်ညိုကြိုးဝိုင်း</u>																				
၂၀၁၁-၁၂	၄၀	၉၁၅	၄၁၄	၉၀၈	၈၉၂.၈၁၂	၁၉	၃၉	၃၂.၆၁၈	၈၃	၁၉၀	၁၇၁.၈၇၈	-	-	-	၆	၆	၅.၄၅၈	၅၂၂	၁၁၄၃	၁၁၀၂.၇၆၆
။	၁၅ဘီ	၈၈၉	၂၉၀	၆၀၄	၅၃၃.၀၁၈	၂၈	၄၀	၃၀.၃၆၆	၆၂	၁၁၇	၈၂.၂၈	-	-	-	၁၀	၂၂	၁၇.၁၇၂	၃၉၀	၇၈၃	၆၆၃.၈၃၆
။	၁၂	၃၈၀	၇၂၈	၁၄၇၉	၁၄၀၂.၂၆၆	၆၂	၉၆	၈၃.၁၄၈	၆၄	၁၃၃	၁၁၇.၇၇	-	-	-	၄၂	၉၂	၈၃.၉၈	၈၉၆	၁၈၀၀	၁၆၈၇.၁၆၄
။	၄၁	၇၃၈	၃၀	၄၂	၃၄.၈၄၂	၁၃	၁၃	၁၀.၄၄၄	၁၄	၁၃	၈.၅၄၆	-	-	-	၁၃	၂၂	၂၃.၇၉၄	၇၀	၉၀	၇၇.၆၂၆
။	၁၃	၉၈၇	၁၇၄	၃၉၇	၄၃၉.၉၆၄	၁၈	၃၀	၂၄.၂၉	၁၈	၄၄	၄၂.၆၈၄	-	-	-	၁၃	၂၉	၃၃.၉၄၂	၂၂၃	၅၀၀	၅၄၀.၈၈
။	၃၉အေ	၅၇၂	၅၆၂	၁၂၂၇	၁၁၁၃.၅၀၆	၂၉	၄၇	၃၆.၃၃	၁၀၇	၂၅၁	၂၀၄.၆၂၈	-	-	-	၃၉	၇၂	၆၀.၈၄၈	၇၃၇	၁၅၉၇	၁၄၁၅.၃၁၂
။	၄၂	၁၀၅၃	၁၀၆၁	၂၃၈၁	၁၉၈၈.၇၇၈	၄၁	၆၆	၄၅.၈၉	၂၄၅	၅၇၆	၄၆၅.၅၂၆	-	-	-	၁၃	၂၃	၂၃.၁၄၆	၁၃၆၀	၃၀၄၆	၂၅၂၃.၃၄
။	၁၅အေ	၈၈၉	၆၉	၁၄၄	၁၂၅.၂၂၆	၁၃	၁၈	၁၃.၁၉၆	၁၀	၂၆	၁၇.၇၀၂	-	-	-	၃	၆	၆.၂၆၆	၉၅	၁၉၄	၁၆၂.၃၉
။	၁၆	၅၂၄	၁၆၇	၃၉၃	၄၀၆.၆၀၄	၂၅	၄၄	၄၄.၈၅	၂၃	၅၃	၄၇.၀၆၄	-	-	-	၁၆	၂၉	၂၉.၀၁၈	၂၃၁	၅၁၉	၅၂၇.၅၃၆
။	၄၄အေ	၇၄၆	၁၇၅	၁၉၃	၁၆၆.၁၉၈	၁၅	၆၈	၅၂.၀၅၆	၂၀	၉၃	၆၅.၁၄	-	-	-	၃၅	၁၄၇	၁၂၇.၄၆၈	၂၄၅	၅၀၁	၄၁၀.၈၆၂
။	၄၄ဘီ	၇၄၆	၄၁၂	၉၀၁	၇၂၇.၂၁၈	၃၉၇	၃၀၉	၂၁၇.၉၅၆	၅၁	၃၃၄	၂၄၅.၉၂၂	-	-	-	၁၅၄	၇၃၄	၅၇၉.၃၈၄	၁၀၁၄	၂၂၇၈	၁၇၇၀.၄၈
။	၄၃အေ	၇၂၇	၄၃၇	၇၁၈	၆၁၆.၃၂၆	၈၃	၁၄၈	၁၁၁.၉၀၂	၁၀၅	၂၂၀	၁၅၉.၇၁	-	-	-	၁၈၇	၄၂၇	၃၇၂.၀၀၆	၈၁၂	၁၅၁၃	၁၂၅၉.၉၄၄
။	၃၈ဘီ	၉၇၀	၂၀၇	၄၈၂	၄၁၂.၈၅၄	၃၅	၇၅	၅၈.၁၈၈	၄၆	၁၀၂	၇၆.၉၃၂	-	-	-	၇၀	၁၇၄	၁၂၉.၀၄	၃၅၈	၈၃၃	၆၇၇.၀၁၄
။	၇၆	၁၁၄၆	၄၈၇	၁၀၂၇	၇၆၀.၂၆၄	၁၁	၂၂	၁၄.၇၈၄	၁၇၇	၃၉၇	၂၆၁.၁၂၆	-	-	-	၅၉	၁၀၄	၇၂.၄၃၄	၇၃၄	၁၅၅၀	၁၁၀၈.၆၀၈
။	၈၅	၉၀၇	၁၅၇	၃၀၆	၂၆၈.၁၃၂	၄	၂	၁.၃၇၂	၅၉	၁၀၅	၈၉.၇၆၈	-	-	-	၁၆	၃၂	၂၄.၉၃၄	၂၃၆	၄၄၅	၃၈၄.၂၀၆
။	၈၆	၉၀၄	၅၁၃	၁၀၅၇	၉၁၇.၉၁၄	၁၃	၁၈	၁၃.၃၉၆	၁၆၀	၃၃၅	၂၆၈.၅၆၆	-	-	-	၆၇	၁၁၄	၉၃.၂၈၄	၇၅၃	၁၅၂၄	၁၂၉၃.၁၆
ပေါင်း		၁၃၀၉၃	၅၈၈၃	၁၂၂၅၉	၁၀၈၀၅.၉၂၂	၈၀၆	၁၀၃၅	၇၉၁.၇၈၆	၁၂၃၄	၂၉၈၉	၂၃၂၅.၂၄၂	-	-	-	၇၄၃	၂၀၃၃	၁၆၈၂	၈၆၆၆	၁၈၃၁၆	၁၅၆၀၅.၁၂၄
စုစုပေါင်း			၂၆၁၅၆	၅၆၇၀၆	၅၀၂၀၇.၈၃၂	၂၃၈၉	၄၀၅၃	၃၇၆၅.၉၃၂	၃၄၄၄	၇၉၁၉	၆၃၆၇.၇၉၄	၂၃၇	၅၇၉	၆၇၇.၅၇၂	၁၅၇၇	၄၀၂၉	၃၄၀၀.၉၅၈	၃၃၈၀၃	၇၃၂၈၆	၆၄၄၂၀.၀၈၈

ဇစ်မြစ်- သာယာဝတီခရိုင်၊ သစ်တောဦးစီးဌာန။

သစ်မာထုတ်လုပ်ခြင်းမှတ်တမ်း (၂၀၁၂-၂၀၁၃ ခုနှစ်)

နောက်ဆက်တွဲ (ဈ-၂)

ခုနှစ်	အကွက်		သစ်မာအုပ်စုနှင့်သစ်မျိုး																	
	နံပါတ်	ဧက	I			II			III			IV			V			ပေါင်း		
			ပင်ရေ	လုံးရေ	တန်	ပင်ရေ	လုံးရေ	တန်	ပင်ရေ	လုံးရေ	တန်	ပင်ရေ	လုံးရေ	တန်	ပင်ရေ	လုံးရေ	တန်	ပင်ရေ	လုံးရေ	တန်
(၁)	(၂)	(၃)	(၄)	(၅)	(၆)	(၇)	(၈)	(၉)	(၁၀)	(၁၁)	(၁၂)	(၁၃)	(၁၄)	(၁၅)	(၁၆)	(၁၇)	(၁၈)	(၁၉)	(၂၀)	(၂၁)
သာယာဝတီမြို့နယ်၊ သုံးဆယ်ကြိုးဝိုင်း																				
၂၀၁၂-၁၃	၉၅	၁၁၄၇	၃၁၇	၈၀၂	၆၇၅.၁၅	၄၅	၈၅	၇၃.၉၇၈	၅၅	၁၃၁	၁၂၀.၅၁၂	-	-	-	-	-	-	၄၁၇	၁၀၁၈	၈၆၉.၆၄
။	၉၆	၇၈၈	၄၉	၈၅	၇၀.၁၅၆	၆	၁၁	၇.၅၄၂	၅	၁၁	၉.၀၂၆	-	-	-	-	-	-	၆၀	၁၀၇	၈၆.၇၂၄
။	၉၈	၅၄၆	၂၀၄	၄၅၆	၄၂၀.၅၈၄	၁၅	၂၁	၂၁.၉၅၈	၅၃	၉၃	၈၂.၉၆၄	-	-	-	-	-	-	၂၇၂	၅၇၀	၅၂၅.၅၀၆
။	၉၉	၇၇၈	၂၈၅	၄၈၀	၃၉၁.၀၈၆	၁၈	၂၇	၄၀.၉၂	၁၁	၁၈	၁၃.၅	-	-	-	-	-	-	၃၁၄	၅၂၅	၄၄၅.၅၀၆
။	၁၁၁	၂၇၈၀	၄၂၃	၁၁၇၈	၁၀၃၉.၀၀၄	၁၅၂	၂၄၉	၂၄၅.၀၀၂	၁၆၃	၂၄၃	၂၅၁.၂၂၈	-	-	-	၅	၁၂	၁၂.၅၈	၇၄၃	၁၆၈၂	၁၅၄၇.၈၁၄
။	၁၁၂	၁၉၁၀	၁၈၇	၅၃၀	၄၂၂.၃၁၆	၁၆၉	၂၉၁	၃၄၀.၆၂၄	၁၇၅	၃၇၀	၄၅၆.၉၁၈	-	-	-	၁၁	၁၈	၁၆.၇၄	၅၄၂	၁၂၀၉	၁၂၃၆.၅၉၈
။	၁၈	၅၂၆	၁၄၀	၂၅၁	၂၀၄.၂၄၆	၈၀	၁၁၃	၈၇.၅၂	၂၄၀	၄၈၃	၃၇၄.၆၁၂	၄	၄	၃.၅၇၈	၁၁၉	၄၀၆	၃၀၂.၇၅၆	၅၈၃	၁၂၅၇	၉၇၂.၇၁၂
။	၂၈	၃၅၄	၂၀၀	၃၇၀	၃၂၆.၃၁၈	၂၅	၅၆	၅၄.၀၉၈	၃၀	၄၆	၄၀.၅၉၄	-	-	-	၁၀၅	၃၂၀	၃၀၅.၉၄၆	၃၆၀	၇၉၂	၇၂၆.၉၅၆
ပေါင်း			**၁၈၀၅**	**၄၁၅၂**	**၃၅၄၈.၈၆**	**၅၁၀**	**၈၅၃**	**၈၇၁.၆၄၂**	**၇၃၂**	**၁၃၉၅**	**၁၃၄၉.၃၅၄**	**၄**	**၄**	**၃.၅၇၈**	**၂၄၀**	**၇၅၆**	**၆၃၈.၀၂၂**	**၃၂၉၁**	**၇၁၆၀**	**၆၄၁၁.၄၅၆**
လက်ပံတန်းမြို့နယ်၊ ကဒင်ဘီးလင်းကြိုးဝိုင်း																				
၂၀၁၂-၁၃	၁၉	၄၃၇	၁၁၇	၂၇၉	၂၄၀.၁၃	၉၃	၁၅၄	၁၁၈.၅၄၈	၃၇	၇၉	၅၇.၃၆၆	-	-	-	၂၅၇	၅၂၇	၄၁၇.၆၄၂	၅၀၄	၁၀၃၉	၈၃၃.၆၈၆
ပေါင်း			**၁၁၇**	**၂၇၉**	**၂၄၀.၁၃**	**၉၃**	**၁၅၄**	**၁၁၈.၅၄၈**	**၃၇**	**၇၉**	**၅၇.၃၆၆**	**-**	**-**	**-**	**၂၅၇**	**၅၂၇**	**၄၁၇.၆၄၂**	**၅၀၄**	**၁၀၃၉**	**၈၃၃.၆၈၆**
နတ်တလင်းမြို့နယ်၊ တောင်ညိုကြိုးဝိုင်း																				
၂၀၁၂-၁၃	၁၇အေ	၆၄၉	၂၂၃	၄၉၃	၅၁၀.၀၂၄	၁၂	၁၇	၁၄.၈၂၂	၂၈	၆၂	၅၃.၉၄၆	၆	၁၄	၁၃.၄၈၄	-	-	-	၂၆၉	၅၈၆	၅၉၂.၂၇၆
။	၁၇ဘီ	၆၄၉	၄၃၂	၉၂၀	၉၀၈.၃၉၆	၄၆	၇၀	၅၄.၇၀၆	၉၀	၂၁၂	၁၉၂.၁၃၂	၄	၈	၈.၂၈	-	-	-	၅၇၂	၁၂၁၀	၁၁၆၃.၅၁၄
။	၈ဘီ	၇၀၈	၁၀၇	၂၄၇	၂၃၄.၆၄	၁	၂	၁.၅၅၂	၁၄	၃၆	၃၅.၀၉၈	၂	၃	၂.၆၈၆	-	-	-	၁၂၄	၂၈၈	၂၇၃.၉၇၆
။	၇၄	၄၇၇	၄၆၉	၁၀၁၅	၁၀၃၂.၅၁၈	၆၂	၉၁	၈၀.၅၁၂	၁၃၉	၃၀၂	၂၇၀.၁၉၈	၅၁	၉၃	၈၇.၄၈	-	-	-	၇၂၁	၁၅၀၁	၁၄၇၀.၇၀၈
။	၁	၁၀၅၄	၉၆၉	၂၀၄၈	၁၈၆၅.၅၀၈	၈၅	၁၇၉	၁၃၅.၆၁၈	၆	၁၃	၇.၇၃၈	၁၁၁	၂၂၀	၂၀၇.၃	-	-	-	၁၁၇၁	၂၄၆၀	၂၂၁၆.၁၆၄
။	၃	၅၂၂	၁၀၇	၂၈၀	၂၁၇.၆၈	၃	၅	၃.၃၉၆	၅	၁၆	၁၃.၄၇၈	၁၃	၂၄	၁၇.၆၁၂	-	-	-	၁၂၈	၃၂၅	၂၅၂.၁၆၆
။	၄	၆၇၉	၂၂၀	၄၅၁	၄၄၆.၈၇၂	၂၈	၄၁	၃၃.၁၆၄	၆၇	၁၃၆	၁၁၃.၂၈၈	၈၅	၁၄၉	၁၃၅.၉၆၄	-	-	-	၄၀၀	၇၇၇	၇၂၉.၂၈၈

ဖစ်မြစ်- သာယာဝတီခရိုင်၊ သစ်တောဦးစီးဌာန။

သစ်မာထုတ်လုပ်ခြင်းမှတ်တမ်း (၂၀၁၂-၂၀၁၃ ခုနှစ်)

နောက်ဆက်တွဲ (ဈ-၂)

ခုနှစ်	အကွက်		သစ်မာအုပ်စုနှင့်သစ်မျိုး																	
	နံပါတ်	ဧက	I			II			III			IV			V			ပေါင်း		
			ပင်ရေ	လုံးရေ	တန်	ပင်ရေ	လုံးရေ	တန်	ပင်ရေ	လုံးရေ	တန်	ပင်ရေ	လုံးရေ	တန်	ပင်ရေ	လုံးရေ	တန်	ပင်ရေ	လုံးရေ	တန်
(၁)	(၂)	(၃)	(၄)	(၅)	(၆)	(၇)	(၈)	(၉)	(၁၀)	(၁၁)	(၁၂)	(၁၃)	(၁၄)	(၁၅)	(၁၆)	(၁၇)	(၁၈)	(၁၉)	(၂၀)	(၂၁)
နတ်တလင်းမြို့နယ်၊ တောင်ညိုကြိုးဝိုင်း																				
၂၀၁၂-၁၃	၅	၈၃၂	၃၄၃	၈၅၉	၇၃၃.၈၁	၃၁	၇၈	၆၄.၁	၃၄	၈၄	၆၀.၄၈	၅၀	၁၀၁	၉၁.၁၄၆	-	-	-	၄၅၈	၁၁၂၂	၉၄၉.၅၃၆
။	၁၀	၅၂၁	၁၄၇	၃၂၈	၂၈၆.၁၉၄	၁၆	၂၇	၁၉.၁၇၆	၁၅	၄၃	၃၅.၁၅၆	၃၀	၄၇	၃၂.၀၅၆	-	-	-	၂၀၈	၄၄၅	၃၇၂.၅၈၂
။	၁၁	၇၃၉	၁၇၇	၄၂၃	၃၆၀.၈၉၄	၂၅	၄၁	၃၃.၀၈၄	၅	၇	၄.၃၉၄	၄၀	၈၆	၈၂.၃၀၄	-	-	-	၂၄၇	၅၅၇	၄၈၀.၆၇၆
။	၁၃၄	၉၂၉	၃၅၄	၆၂၄	၅၃၁.၈၅၄	၃၄	၄၆	၃၈.၃၈၄	၁၇၂	၂၈၃	၂၁၃.၇၃၂	-	-	-	၄၉	၈၆	၇၁.၉၆၄	၆၀၉	၁၀၃၉	၈၅၅.၉၃၄
။	၁၃၃	၆၀၉	၁၆၄	၂၆၈	၂၀၈.၅၃၂	၆	၉	၆.၅၆၆	၅၀	၈၄	၆၃.၇၂	-	-	-	၂၇	၃၅	၂၆.၁၀၈	၂၄၇	၃၉၆	၃၀၄.၉၂၆
။	၁၂၇	၉၉၅	၇၇၃	၁၆၂၅	၁၄၄၄.၇၆၆	၅၂	၉၂	၇၈.၆၅၄	၁၂	၄၁	၃၉.၇၀၆	-	-	-	၁၉	၃၂	၂၇.၉၅၆	၈၅၆	၁၇၉၀	၁၅၉၁.၀၈၂
။	၁၀၃	၉၅၅	၅၆၄	၁၁၃၉	၉၃၄.၉၂	၂၂	၅၀	၄၃.၅၇၈	၆၂	၁၄၀	၁၀၆.၅၄၄	-	-	-	၂၀	၃၁	၂၇.၁၃၂	၆၆၈	၁၃၆၀	၁၁၁၂.၁၇၄
။	၉၀	၁၆၆၂	၁၉၈	၃၆၂	၃၆၇.၈၅၄	၄	၅	၆.၂	၁၅	၃၂	၃၇.၈၇၂	-	-	-	၂၄	၆၃	၇၁.၅၅၄	၂၄၁	၄၆၂	၄၈၃.၄၈
။	၁၁၉	၃၇၇	၅၉၄	၁၂၅၂	၁၀၅၈.၉၁၄	၂၆	၄၁	၃၀.၈၀၆	၃၃	၇၉	၅၆.၄၂၆	-	-	-	၉	၁၈	၁၉.၀၉၆	၆၆၂	၁၃၉၀	၁၁၆၅.၂၄၂
။	၁၁၈	၁၁၂၀	၁၀၈၅	၂၂၉၅	၁၉၇၉.၄၆၄	၈၅	၁၄၈	၁၃၁.၁၄၆	၇၄	၁၅၆	၁၃၅.၂၉၆	-	-	-	၄၈	၁၀၁	၁၀၁.၆၃၆	၁၂၉၂	၂၇၀၀	၂၃၄၇.၅၄၂
။	၄၃ဘီ	၇၂၇	၃၀၇	၆၆၄	၅၇၈.၀၃၂	၉၀	၁၃၁	၉၈.၉၁၄	၂၂၃	၅၁၇	၄၃၂.၉၆၆	၆၃	၁၀၆	၇၉.၆၁၆	၃၃	၆၄	၄၆.၃၉၄	၇၁၆	၁၄၈၂	၁၂၃၅.၉၂၂
။	၅၉	၆၄၀	၁၈၅	၄၄၅	၃၉၄.၇၇၈	၅၄	၈၇	၆၃.၁၄၂	၁၁၀	၂၃၇	၁၈၄.၂၁၆	၂၆	၄၈	၃၄.၈၆၄	၄၉	၉၅	၆၈.၂၈၂	၄၂၄	၉၁၂	၇၄၅.၂၈၂
။	၄၅	၆၀၈	၂၄၅	၅၅၃	၄၃၄.၃၄	၁၀၂	၁၅၉	၁၁၄.၅၆၄	၁၃၀	၂၆၇	၁၈၅.၇၅၄	၄၀	၁၁၄	၉၂.၁၇	၁၇၁	၂၈၀	၂၀၁.၃၇၆	၆၈၈	၁၃၇၃	၁၀၂၈.၂၀၄
။	၈၄	၁၂၀၅	၉၂၃	၁၅၄၂	၁၇၆၂.၅၆၂	၁၂	၁၂	၁၀.၀၆၄	-	-	-	-	-	-	-	-	-	၉၃၅	၁၅၅၄	၁၇၇၂.၆၂၆
။	၁၀၉	၇၅၂	၃၅၅	၆၂၁	၇၁၇.၇၀၂	၇	၁၁	၁၀.၀၅	-	-	-	-	-	-	-	-	-	၃၆၂	၆၃၂	၇၂၇.၇၅၂
ပေါင်း			၈၉၄၁	၁၈၄၅၄	၁၇၀၁၀.၂၅၄	၈၀၃	၁၃၄၂	၁၀၇၂.၁၉၈	၁၂၈၄	၂၇၄၇	၂၂၄၂.၁၄	၅၂၁	၁၀၁၃	၈၈၄.၉၆၂	၄၄၉	၈၀၅	၆၆၁.၄၉၈	၁၁၉၉၈	၂၄၃၆၁	၂၁၈၇၁.၀၅၂
ခရိုင်ပေါင်း			၁၀၈၆၃	၂၂၈၈၅	၂၀၇၉၉.၂၄	၁၄၀၆	၂၃၄၉	၂၀၆၂.၃၈၈	၂၀၅၃	၄၂၂၁	၃၆၄၈.၈၆	၅၂၅	၁၀၁၇	၈၈၈.၅၄	၉၄၆	၂၀၈၈	၁၇၁၇.၁၆၂	၁၅၇၉၃	၃၂၅၆၀	၂၉၁၁၆.၁၉၄

ဇစ်မြစ်- သာယာဝတီခရိုင်၊ သစ်တောဦးစီးဌာန။

သစ်မာထုတ်လုပ်ခြင်းမှတ်တမ်း (၂၀၁၃-၂၀၁၄ ခုနှစ်)

နောက်ဆက်တွဲ (ဈ-၂)

ခုနှစ်	အကွက်		သစ်မာအုပ်စုနှင့်သစ်မျိုး																	
	အမှတ်	ဧက	I			II			III			IV			V			ပေါင်း		
			ပင်ရေ	လုံးရေ	တန်	ပင်ရေ	လုံးရေ	တန်	ပင်ရေ	လုံးရေ	တန်	ပင်ရေ	လုံးရေ	တန်	ပင်ရေ	လုံးရေ	တန်	ပင်ရေ	လုံးရေ	တန်
(၁)	(၂)	(၃)	(၄)	(၅)	(၆)	(၇)	(၈)	(၉)	(၁၀)	(၁၁)	(၁၂)	(၁၃)	(၁၄)	(၁၅)	(၁၆)	(၁၇)	(၁၈)	(၁၉)	(၂၀)	(၂၁)
သာယာဝတီမြို့နယ်၊ သုံးဆယ်ကြိုးဝိုင်း																				
၂၀၁၃-၁၄	၂၅	၄၅၆	၈၆	၁၉၅	၁၇၄.၂၆	၄	၈	၇.၇၀၄	၁၅	၃၂	၂၃.၉၃	၂	၄	၃.၂၈၂	-	-	-	၁၀၇	၂၃၉	၂၀၉.၁၇၆
ပေါင်း		**၄၅၆**	**၈၆**	**၁၉၅**	**၁၇၄.၂၆**	**၄**	**၈**	**၇.၇၀၄**	**၁၅**	**၃၂**	**၂၃.၉၃**	**၂**	**၄**	**၃.၂၈၂**				**၁၀၇**	**၂၃၉**	**၂၀၉.၁၇၆**
လက်ပံတန်းမြို့နယ်၊ ကဒင်ဘီးလင်းကြိုးဝိုင်း																				
၂၀၁၃-၁၄	၃၈	၆၀၇	၈	၁၄	၉.၂၂၆	၅	၉	၄.၉၇၆	၁၄	၃၂	၂၀.၉၄၆	၄	၇	၃.၇၈၂	၂၇	၄၄	၂၆.၅၆၈	၅၈	၁၀၆	၆၅.၄၉၈
။	၄၃	၅၁၇	၁၀၇	၁၉၅	၁၂၆.၇၁၄	၄၂	၆၈	၄၃.၀၀၈	၃၈၁	၈၅၃	၅၅၆.၉၅၄	၁၂	၂၀	၁၂.၁၉၈	၄၉	၈၇	၅၂.၇၈၄	၅၉၁	၁၂၂၃	၇၉၁.၆၅၈
။	၈၄	၁၅၃၉	၃၃၃	၇၇၅	၅၅၁.၅၇၈	၂၄၇	၄၄၇	၃၂၅.၅၂၈	၁၅၃	၃၂၈	၂၃၁.၃၂၂	၈၅	၁၆၄	၁၀၈.၉၃၀	၈၁	၁၅၁	၁၀၀.၆၃၆	၈၉၉	၁၈၆၅	၁၃၁၇.၉၆၄
။	၆၁	၄၇၇	၃၇၆	၇၄၀	၅၈၅.၈၇၂	၆၈	၁၁၂	၈၈.၉၅၄	၁၅၁	၃၁၄	၂၃၅.၅၈၂	၁၁	၂၆	၂၄.၉၆၄	၉	၁၃	၁၁.၄၅၆	၆၁၅	၁၂၀၅	၉၄၆.၈၅၈
။	၆၂	၄၇၂	၁၂၈	၂၁၂	၁၇၁.၇၃၈	၁၇	၂၃	၁၆.၉၇၀	၅၇	၁၁၉	၉၇.၅၅၀	၃	၅	၂.၆၁၀	-	-	-	၂၀၅	၃၅၉	၂၈၈.၈၆၈
။	၄၀	၃၇၆	၄၃၄	၇၅၆	၆၄၀.၄၃၄	၂၅	၅၁	၄၇.၀၄၂	၆၆	၁၃၉	၁၁၈.၀၄၄	၂	၅	၅.၇၀၂	-	-	-	၅၂၇	၉၅၁	၈၁၁.၂၂၂
။	၃၉	၄၃၇	၃၁၆	၅၉၅	၄၆၃.၄၁	၃၇	၆၄	၅၆.၂၀၂	၉၃	၁၈၇	၁၃၆.၀၂၆	၂	၆	၅.၆၄၀	-	-	-	၄၄၈	၈၅၂	၆၆၁.၂၇၈
ပေါင်း		**၄၄၂၅**	**၁၇၀၂**	**၃၂၈၇**	**၂၅၄၈.၉၇၂**	**၄၄၁**	**၇၇၄**	**၅၈၂.၆၈**	**၉၁၅**	**၁၉၇၂**	**၁၃၉၆.၄၂၄**	**၁၁၉**	**၂၃၃**	**၁၆၃.၈၅၆**	**၁၆၆**	**၂၉၅**	**၁၉၁.၄၄၄**	**၃၃၄၃**	**၆၅၆၁**	**၄၈၈၃.၃၇၆**
နတ်တလင်းမြို့နယ်၊ တောင်ညိုကြိုးဝိုင်း																				
၂၀၁၃-၁၄	၈၇	၄၃၂	၄၉၄	၉၆၉	၈၈၇.၃၁၈	၁၅	၂၇	၂၂.၀၀၀	၄၅	၁၀၁	၈၀.၁၂၈	၃၆	၇၃	၆၅.၃၂၂	-	-	-	၅၉၀	၁၁၇၀	၁၀၅၄.၇၆၈
။	၈၈	၇၆၃	၂၄၈	၄၄၅	၄၂၇.၃၆၄	၃၅	၅၂	၄၁.၆၈၀	၅၉	၁၁၃	၉၄.၄၂၄	၂၁	၃၆	၃၀.၅၉၂	-	-	-	၃၆၃	၆၄၆	၅၉၄.၀၆၀
။	၁၀၅	၁၀၅၆	၈၆၁	၁၇၈၃	၁၆၆၁.၅၆၀	၄၄	၆၈	၅၅.၂၀၈	၃၆	၇၀	၅၉.၃၄၂	၃၁	၆၃	၆၅.၄၈	-	-	-	၉၇၂	၁၉၈၄	၁၈၄၁.၅၉၀
။	၁၂၀	၇၃၉	၃၁၀	၇၁၄	၇၅၀.၇၇၂	-	-	-	-	-	-	-	-	-	-	-	-	၃၁၀	၇၁၄	၇၅၀.၇၇၂
။	၁၂၁	၁၂၅၅	၈၃	၁၆၉	၁၈၀.၃၆၀	-	-	-	၃၁	၇၅	၆၉.၀၃၀	-	-	-	-	-	-	၁၁၄	၂၄၄	၂၄၉.၃၉၀
။	၇၃	၁၁၄၉	၂၈၅	၆၁၄	၆၂၈.၀၂၂	၂၃	၃၆	၂၉.၀၇၂	၄၆	၁၀၅	၉၉.၁၀၀	-	-	-	-	-	-	၃၅၄	၇၅၅	၇၅၆.၃၉၄
။	၅၈	၃၈၇	၃၉	၈၇	၇၁.၆၆၈	၁၂	၂၀	၁၅.၇၆၂	၁၄	၂၅	၁၈.၂၆၂	-	-	-	-	-	-	၆၅	၁၃၃	၁၀၅.၆၉၂
။	၄၄	၇၆၄	၅၇၅	၁၁၇၁	၉၄၉.၁၆၈	၅၉	၈၉	၆၂.၇၀၄	၁၅၆	၃၃၃	၂၃၉.၃၃၂	-	-	-	-	-	-	၇၉၀	၁၅၉၃	၁၂၅၁.၂၀၄
ပေါင်း		**၆၅၄၅**	**၂၈၉၅**	**၅၉၅၂**	**၅၅၅၆.၂၃၂**	**၁၈၈**	**၂၉၃**	**၂၂၆.၄၂၆**	**၃၈၇**	**၈၂၂**	**၆၅၉.၈၁၈**	**၈၈**	**၁၇၂**	**၁၆၁.၃၉၄**	**-**	**-**	**-**	**၃၅၅၈**	**၇၂၃၉**	**၆၆၀၃.၈၇၀**
ခရိုင်ပေါင်း			**၄၆၈၃**	**၉၄၃၄**	**၈၂၇၉.၄၆၄**	**၆၃၃**	**၁၀၇၅**	**၈၁၆.၈၁၀**	**၁၃၁၇**	**၂၈၂၆**	**၂၀၈၀.၁၇၂**	**၂၀၉**	**၄၀၉**	**၃၂၈.၅၃၂**	**၁၆၆**	**၂၉၅**	**၁၉၁.၄၄၄**	**၇၀၀၈**	**၁၄၀၃၉**	**၁၁၆၉၆.၄၂၂**

ဇစ်မြစ်- သာယာဝတီခရိုင်၊ သစ်တောဦးစီးဌာန။

သစ်မာထုတ်လုပ်ခြင်းမှတ်တမ်း (၂၀၁၄-၂၀၁၅ ခုနှစ်)

နောက်ဆက်တွဲ (ဈ-၂)

ခုနှစ်	အကွက်		သစ်မာအုပ်စုနှင့်သစ်မျိုး																	
	အမှတ်	ဧက	I			II			III			IV			V			ပေါင်း		
			ပင်ရေ	လုံးရေ	တန်	ပင်ရေ	လုံးရေ	တန်	ပင်ရေ	လုံးရေ	တန်	ပင်ရေ	လုံးရေ	တန်	ပင်ရေ	လုံးရေ	တန်	ပင်ရေ	လုံးရေ	တန်
(၁)	(၂)	(၃)	(၄)	(၅)	(၆)	(၇)	(၈)	(၉)	(၁၀)	(၁၁)	(၁၂)	(၁၃)	(၁၄)	(၁၅)	(၁၆)	(၁၇)	(၁၈)	(၁၉)	(၂၀)	(၂၁)
<u>လက်ပံတန်းမြို့နယ်၊ ကဒင်ဘီးလင်း/ကုံးဘီးလင်းကြိုး</u>																				
၂၀၁၄-၁၅	၃၀	၅၀၀	၄	၁၂	၅.၀၇၈	၂၈	၄၅	၂၄.၅၁၈	၂၆၅	၆၂၁	၄၁၆.၃၂၈	-	-		-	-	-	၂၉၇	၆၇၈	၄၄၅.၉၂၄
။	၃၂	၅၄၆	-	-	-	၅	၅	၃.၃၀၈	၆၇	၁၃၈	၉၅.၉၆	-	-	-	-	-	-	၇၂	၁၄၃	၉၉.၂၆၈
။	၁၈	၆၂၃	၃၈	၇၃	၄၈.၅၃၈	၃၂	၆၆	၅၅.၉၇၂	၉၃	၂၀၂	၁၂၇.၂၇၆	-	-	-	-	-	-	၁၆၃	၃၄၁	၂၃၁.၇၈၆
။	၃၇	၄၆၂	၁၅၀	၂၆၃	၁၅၅.၇၂၄	၁၈	၃၄	၁၉.၉၂၄	၁၆၁	၄၀၁	၂၂၆.၀၅၄	၃၂	၄၅	၂၇.၉၇၄	-	-	-	၃၆၁	၇၄၃	၄၂၉.၆၇၆
။	၃၃	၅၆၅	၁၇၆	၂၉၁	၁၈၆.၄၆၀	၆၆	၁၁၁	၇၄.၁၀၈	၂၅၈	၅၉၃	၃၆၇.၂၃၄	၁	၁	၀.၄၄၀	-	-	-	၅၀၁	၉၉၆	၆၂၈.၂၄၂
။	၃၆	၃၄၁	၂၁၃	၃၉၉	၂၃၉.၄၅၈	၁၂၆	၂၁၅	၁၃၈.၄၂၆	၁၈၀	၃၈၆	၂၅၃.၄၆၄	၄၆	၉၅	၆၇.၅၉၄	-	-	-	၅၆၅	၁၀၉၅	၆၉၈.၉၄၂
။	၄၄	၅၂၃	၂၄၉	၄၆၉	၃၄၅.၅၈၂	၁၃၄	၂၆၁	၁၉၄.၄၄၆	၂၁၅	၅၂၂	၃၃၀.၆၅၆	၇၄	၁၄၈	၁၁၅.၂၅၈				၆၇၂	၁၄၀၀	၉၈၅.၉၄၂
။	၄၆A	၃၀၀	၁၁၇	၂၅၀	၁၆၇.၂၂၂	၃၂	၆၆	၄၂.၁၃၄	၂၁၀	၅၈၅	၃၃၅.၅၂၄	၄၂	၇၅	၅၄.၉၅၀				၄၀၁	၉၇၆	၅၉၉.၈၃၀
။	၄၈A	၁၈၉	၇၃	၁၃၂	၈၀.၃၈၀	၂၆	၄၃	၂၈.၃၃၈	၁၇၅	၃၉၈	၂၅၅.၇၉၄	၆	၁၀	၆.၀၀၈				၂၈၀	၅၈၃	၃၇၀.၅၂၀
ပေါင်း			**၁၀၂၀**	**၁၈၈၉**	**၁၂၂၈.၄၄၂**	**၄၆၇**	**၈၄၆**	**၅၈၁.၁၇၄**	**၁၆၂၄**	**၃၈၄၆**	**၂၄၀၈.၂၉**	**၂၀၁**	**၃၇၄**	**၂၇၂.၂၂၄**	**-**	**-**	**-**	**၃၃၁၂**	**၆၉၅၅**	**၄၄၉၀.၁၃၀**
<u>နတ်တလင်းမြို့နယ်၊ တောင်ညိုကြိုးဝိုင်း</u>																				
၂၀၁၄-၁၅	၁၀၇	၆၆၉	၄၂၈	၁၁၈၁	၈၇၇.၀၅၈	၁၄၆	၂၈၁	၁၈၄.၁၃၀	၁၅၃	၃၈၆	၂၅၉.၃၄၂	၁၄၆	၃၁၂	၂၂၀.၈၉၀	-	-	-	၈၇၃	၂၁၆၀	၁၅၄၁.၄၂၀
။	၁၂၀	၇၃၉	၂၅၁	၆၉၀	၅၁၉.၅၂၄	၁၂	၂၃	၂၀.၃၈၆	၁၆	၃၈	၂၉.၉၉၂	၁	၃	၂.၄၁၄	-	-	-	၂၈၀	၇၅၄	၅၇၂.၃၁၆
။	၁၂၁	၁၂၅၅	၇၀	၁၉၁	၁၄၆.၁၅၈	၄	၆	၄.၃၅၄	၅၃	၁၅၉	၁၂၀.၄၃၂	-	-	-	-	-	-	၁၂၇	၃၅၆	၂၇၀.၉၄၄
။	၇၅	၆၇၈	၄၇၈	၁၁၈၈	၁၁၀၃.၆၁၆	၃၀	၆၁	၄၂.၃၆၈	၈၅	၂၁၅	၁၈၂.၀၁၀	-	-	-	-	-	-	၅၉၃	၁၄၆၄	၁၃၂၇.၉၉၄
။	၇၆	၁၁၄၆	၃၈၀	၉၁၂	၈၀၅.၄၅၄	၂၆	၃၇	၂၉.၂၆၆	၅၄	၁၁၃	၉၂.၉၁၈	-	-	-	-	-	-	၄၆၀	၁၀၆၂	၉၂၇.၆၃၈
။	၇၇	၇၉၁	၄၁၇	၈၅၅	၆၄၃.၁၇၄	၂၀	၃၃	၂၂.၀၃၀	၈၃	၁၅၄	၁၀၉.၆၇၀	-	-	-	-	-	-	၅၂၀	၁၀၄၂	၇၇၄.၈၇၄
ပေါင်း			**၂၀၂၄**	**၅၀၁၇**	**၄၀၉၄.၉၈၄**	**၂၃၈**	**၄၄၁**	**၃၀၂.၅၃၄**	**၄၄၄**	**၁၀၆၅**	**၇၉၄.၃၆၄**	**၁၄၇**	**၃၁၅**	**၂၂၃.၃၀၄**	**-**	**-**	**-**	**၂၈၅၃**	**၆၈၃၈**	**၅၄၁၅.၁၈၆**
ခရိုင်ပေါင်း			**၃၀၄၄**	**၆၉၀၆**	**၅၃၂၃.၄၂၆**	**၇၀၅**	**၁၂၈၇**	**၈၈၄**	**၂၀၆၈**	**၄၉၁၁**	**၃၂၀၂.၆၅၄**	**၃၄၈**	**၆၈၉**	**၄၉၅.၅၂၈**	**-**	**-**	**-**	**၆၁၆၅**	**၁၃၇၉၃**	**၉၉၀၅.၃၁၆**

ဇစ်မြစ်- သာယာဝတီခရိုင်၊ သစ်တောဦးစီးဌာန။

နောက်ဆက်တွဲ(ည-၂)

၂၀၁၆ - ၁၇ ခုနှစ်မှ ၂၀၂၅ -၂၀၂၆ ခုနှစ်အထိ ဆောင်ရွက်မည့်သစ်တောလုပ်ငန်းများ

စဉ်	မြို့နယ်	ခုနှစ်	ကျွန်းသင်းသတ်ခြင်း (ပင်)	ကျွန်းစိုရိုက်မှတ်ခြင်း (ပင်)	သစ်မာပင်ထောင်ရိုက်မှတ်ခြင်း (ပင်)	ပ၀တ္တိမျိုးဆက်ခြင်း (ဧက)	ဓမ္မတာမျိုးဆက်ခြင်း (ဧက)	အုပ်မိုးကာဆိုင်းခုတ်လှဲခြင်း (ဧက)	ပေါင်းသင်ရှင်းလင်းခြင်း (ဧက)	ပင်ကြပ်နှုတ်ခြင်း (ဧက)	နွယ်ဖြတ်ညောင်ပတ်လှဲခြင်း (ဧက)	သစ်တောလမ်းပြင်ဆင်ခြင်း (မိုင်)	ကြိုးဝိုင်းနယ်နိမိတ်ပြင်ဆင်ခြင်း (မိုင်)	အကွက်နယ်နိမိတ်ပြင်ဆင်ခြင်း (မိုင်)	မီးကာကွယ်ခြင်း (ဧက)	သဘာဝတောတန်ဘိုးမြှင့်စိုက်ပျိုးခြင်း	ဒေသခံပြည်သူအစုအဖွဲ့ပိုင်စိုက်ခင်းတည်ထောင်ခြင်း	အောက်ကိုင်းချိုင်၊ပင်ပူးခွာရှင်းလင်းခြင်း
(၁)	(၂)	(၃)	(၄)	(၅)	(၆)	(၇)	(၈)	(၉)	(၁၀)	(၁၁)	(၁၂)	(၁၃)	(၁၄)	(၁၅)	(၁၆)	(၁၇)	(၁၈)	(၁၉)
၁	သာယာဝတီ	၂၀၁၆-၁၇	၀	၀	၀	၈၀	၂၀၀	၀	၂၁၀	၀	၀	၅	၁၀	၁၀	၁၈၀	၅၀	၀	
၂	လက်ပံတန်း		၀	၂၂၇	၃၅၇၁	၈၀	၃၅၀	၅၅	၂၁၀	၀	၃၀၀၀	၁၀	၁၀	၁၀	၁၈၀	၅၀	၀	
၃	မင်းလှ		၀	၀	၀	၈၀	၃၀၀	၀	၂၆၀	၀	၀	၁၀	၀	၀	၂၃၀	၅၀	၀	
၄	အုတ်ဖို		၀	၀	၀	၈၀	၃၅၀	၀	၂၆၀	၁၀၀	၀	၁၀	၁၅	၁၀	၂၃၀	၈၀	၃၅.၀၀	
၅	ကြို့ပင်ကောက်		၀	၀	၀	၈၀	၄၀၀	၀	၄၆၀	၀	၀	၅	၀	၀	၉၃၀	၈၅	၀	
၆	ဇီးကုန်း		၀	၀	၀	၀	၀	၀	၀	၀	၀	၀	၀	၀	၀	၀	၀	
၇	နတ်တလင်း		၀	၆၀၆	၆၇၈၆	၁၀၀	၄၀၀	၇၀	၆၀၀	၂၀၀	၄၀၀၀	၁၀	၁၅	၁၀	၁၀၅၀	၈၅	၁၃၁.၅၆	
ပေါင်း			**၀**	**၈၃၃**	**၁၀၃၅၇**	**၅၀၀**	**၂၀၀၀**	**၁၂၅**	**၂၀၀၀**	**၃၀၀**	**၇၀၀၀**	**၅၀**	**၅၀**	**၄၀**	**၂၈၀၀**	**၄၀၀**	**၁၆၆.၅၆**	

ဇစ်မြစ်- သာယာဝတီခရိုင်၊ သစ်တောဦးစီးဌာန။

နောက်ဆက်တွဲ(ည-၂)

၂၀၁၆ - ၁၇ ခုနှစ်မှ ၂၀၂၅ -၂၀၂၆ ခုနှစ်အထိ ဆောင်ရွက်မည့်သစ်တောလုပ်ငန်းများ

စဉ်	မြို့နယ်	ခုနှစ်	ကျွန်းသင်းသတ်ခြင်း (ပင်)	ကျွန်းစိုရိုက်မှတ်ခြင်း (ပင်)	သစ်မာပင်ထောင်ရိုက်မှတ်ခြင်း (ပင်)	ပဝတ္တိမျိုးဆက်ခြင်း (ဧက)	ဓမ္မတာမျိုးဆက်ခြင်း (ဧက)	အုပ်မိုးကာဆိုင်းခုတ်လှဲခြင်း (ဧက)	ပေါင်းသင်ရှင်းလင်းခြင်း (ဧက)	ပင်ကြပ်နှုတ်ခြင်း (ဧက)	နှယ်ဖြတ်ညောင်ပတ်လှဲခြင်း (ဧက)	သစ်တောလမ်းပြင်ဆင်ခြင်း (မိုင်)	ကြိုးဝိုင်းနယ်နိမိတ်ပြင်ဆင်ခြင်း (မိုင်)	အကွက်နယ်နိမိတ်ပြင်ဆင်ခြင်း (မိုင်)	မီးကာကွယ်ခြင်း (ဧက)	သဘာဝတောတန်ဘိုးမြင့်စိုက်ပျိုးခြင်း	ဒေသခံပြည်သူအစုအဖွဲ့ပိုင်စိုက်ခင်းတည်ထောင်ခြင်း	အောက်ကိုင်းချိုင်၊ပင်ပူးခွာရှင်းလင်းခြင်း
(၁)	(၂)	(၃)	(၄)	(၅)	(၆)	(၇)	(၈)	(၉)	(၁၀)	(၁၁)	(၁၂)	(၁၃)	(၁၄)	(၁၅)	(၁၆)	(၁၇)	(၁၈)	(၁၉)
၁	သာယာဝတီ	၂၀၁၇-၁၈	၀	၀	၀	၁၀၀	၂၀၀	၀	၂၉၀	၀	၀	၅	၁၀	၁၀	၂၈၅	၅၀	၀	
၂	လက်ပံတန်း		၀	၂၂၇	၃၅၇၁	၁၂၅	၃၅၀	၅၅	၂၄၀	၀	၃၀၀၀	၁၀	၁၀	၁၀	၂၆၀	၅၀	၀	
၃	မင်းလှ		၀	၀	၀	၁၀၀	၃၀၀	၀	၂၄၀	၀	၀	၁၀	၀	၀	၃၁၀	၅၀	၂၈.၅၀	
၄	အုတ်ဖို		၀	၀	၀	၁၅၀	၃၅၀	၀	၂၉၀	၁၀၀	၀	၁၀	၁၅	၁၀	၃၁၀	၈၀	၅.၀၀	
၅	ကြို့ပင်ကောက်		၀	၀	၀	၁၅၀	၄၀၀	၀	၂၉၀	၀	၀	၅	၀	၀	၅၁၀	၈၅	၁၈.၅၀	
၆	ဇီးကုန်း		၀	၀	၀	၀	၀	၀	၀	၀	၀	၀	၀	၀	၀	၀	၀.၀၀	
၇	နတ်တလင်း		၀	၆၀၆	၆၇၈၆	၂၀၀	၄၀၀	၇၀	၄၀၀	၂၀၀	၄၀၀၀	၁၀	၁၅	၁၀	၆၅၀	၈၅	၄၅၀.၄၀	
ပေါင်း			**၀**	**၈၃၃**	**၁၀၃၅၇**	**၈၂၅**	**၂၀၀၀**	**၁၂၅**	**၁၇၅၀**	**၃၀၀**	**၇၀၀၀**	**၅၀**	**၅၀**	**၄၀**	**၂၃၂၅**	**၄၀၀**	**၅၀၂.၄၀**	

ဇစ်မြစ်- သာယာဝတီခရိုင်၊ သစ်တောဦးစီးဌာန။

နောက်ဆက်တွဲ(ည-၂)

၂၀၁၆ - ၁၇ ခုနှစ်မှ ၂၀၂၅ -၂၀၂၆ ခုနှစ်အထိ ဆောင်ရွက်မည့်သစ်တောလုပ်ငန်းများ

စဉ်	မြို့နယ်	ခုနှစ်	ကျွန်းသင်းသတ်ခြင်း (ပင်)	ကျွန်းစိုရိုက်မှတ်ခြင်း (ပင်)	သစ်မာပင်ထောင်ရိုက်မှတ်ခြင်း (ပင်)	ပဝတ္တိမျိုးဆက်ခြင်း (ဧက)	ဓမ္မတာမျိုးဆက်ခြင်း (ဧက)	အုပ်မိုးကာဆိုင်းခုတ်လှဲခြင်း (ဧက)	ပေါင်းသင်ရှင်းလင်းခြင်း (ဧက)	ပင်ကြပ်နှုတ်ခြင်း (ဧက)	နွယ်ဖြတ်ညောင်ပတ်လှဲခြင်း (ဧက)	သစ်တောလမ်းပြင်ဆင်ခြင်း (မိုင်)	ကြိုးဝိုင်းနယ်နိမိတ်ပြင်ဆင်ခြင်း (မိုင်)	အကွက်နယ်နိမိတ်ပြင်ဆင်ခြင်း (မိုင်)	မီးကာကွယ်ခြင်း (ဧက)	သဘာဝတောတန်ဘိုးမြှင့်စိုက်ပျိုးခြင်း	ဒေသခံပြည်သူအစုအဖွဲ့ ပိုင်စိုက်ခင်းတည်ထောင်ခြင်း	အောက်ကိုင်းချိုင်၊ပင်ပူးခွာရှင်းလင်းခြင်း
(၁)	(၂)	(၃)	(၄)	(၅)	(၆)	(၇)	(၈)	(၉)	(၁၀)	(၁၁)	(၁၂)	(၁၃)	(၁၄)	(၁၅)	(၁၆)	(၁၇)	(၁၈)	(၁၉)
၁	သာယာဝတီ	၂၀၁၈-၁၉	၀	၀	၀	၁၀၀	၂၀၀	၀	၃၁၀	၀	၀	၅	၁၀	၁၀	၂၈၅	၅၀	၀	
၂	လက်ပံတန်း		၀	၂၂၇	၃၅၇၁	၁၀၀	၃၅၀	၅၅	၃၆၀	၀	၃၀၀၀	၁၀	၁၀	၁၀	၂၈၅	၅၀	၀	
၃	မင်းလှ		၀	၀	၀	၁၂၅	၃၀၀	၀	၃၁၀	၀	၀	၁၀	၀	၀	၂၆၀	၅၀	၀	
၄	အုတ်ဖို		၀	၀	၀	၁၅၀	၃၅၀	၀	၄၁၀	၁၀၀	၀	၁၀	၁၅	၁၀	၃၆၀	၈၀	၀	
၅	ကြို့ပင်ကောက်		၀	၀	၀	၁၅၀	၄၀၀	၀	၄၁၀	၀	၀	၅	၀	၀	၃၆၀	၈၅	၀	
၆	ဇီးကုန်း		၀	၀	၀	၀	၀	၀	၀	၀	၀	၀	၀	၀	၀	၀	၀	
၇	နတ်တလင်း		၀	၆၀၆	၆၇၈၆	၂၀၀	၄၀၀	၇၀	၅၅၀	၂၀၀	၄၀၀၀	၁၀	၁၅	၁၀	၅၀၀	၈၅	၅၀၆.၀၀	
ပေါင်း			**၀**	**၈၃၃**	**၁၀၃၅၇**	**၈၂၅**	**၂၀၀၀**	**၁၂၅**	**၂၃၅၀**	**၃၀၀**	**၇၀၀၀**	**၅၀**	**၅၀**	**၄၀**	**၂၀၅၀**	**၄၀၀**	**၅၀၆.၀၀**	

ဇစ်မြစ်- သာယာဝတီခရိုင်၊ သစ်တောဦးစီးဌာန။

နောက်ဆက်တွဲ(ည-၂)

၂၀၁၆ - ၁၇ ခုနှစ်မှ ၂၀၂၅ -၂၀၂၆ ခုနှစ်အထိ ဆောင်ရွက်မည့်သစ်တောလုပ်ငန်းများ

စဉ်	မြို့နယ်	ခုနှစ်	ကျွန်းသင်းသတ်ခြင်း (ပင်)	ကျွန်းစိုရိုက်မှတ်ခြင်း (ပင်)	သစ်မာပင်ထောင်ရိုက်မှတ်ခြင်း (ပင်)	ပဝတ္တိမျိုးဆက်ခြင်း (ဧက)	ဓမ္မတာမျိုးဆက်ခြင်း (ဧက)	အုပ်မိုးကာဆိုင်းခုတ်လှဲခြင်း (ဧက)	ပေါင်းသင်ရှင်းလင်းခြင်း (ဧက)	ပင်ကြပ်နှုတ်ခြင်း (ဧက)	နွယ်ဖြတ်ညှောင်ပတ်လှဲခြင်း (ဧက)	သစ်တောလမ်းပြင်ဆင်ခြင်း (မိုင်)	ကြိုးဝိုင်းနယ်နိမိတ်ပြင်ဆင်ခြင်း (မိုင်)	အကွက်နယ်နိမိတ်ပြင်ဆင်ခြင်း (မိုင်)	မီးကာကွယ်ခြင်း (ဧက)	သဘာဝတောတန်ဘိုးမြှင့်စိုက်ပျိုးခြင်း	ဒေသခံပြည်သူအစုအဖွဲ့ ပိုင်စိုက်ခင်းတည်ထောင်ခြင်း	အောက်ကိုင်းချိုင်၊ပင်ပူးခွာရှင်းလင်းခြင်း
(၁)	(၂)	(၃)	(၄)	(၅)	(၆)	(၇)	(၈)	(၉)	(၁၀)	(၁၁)	(၁၂)	(၁၃)	(၁၄)	(၁၅)	(၁၆)	(၁၇)	(၁၈)	(၁၉)
၁	သာယာဝတီ	၂၀၁၉-၂၀	၀	၀	၀	၁၀၀	၂၀၀	၀	၃၈၀	၀	၀	၅	၁၀	၁၀	၃၃၅	၅၀	၀	
၂	လက်ပံတန်း		၀	၂၂၇	၃၅၇၁	၁၀၀	၃၅၀	၅၅	၄၀၅	၀	၃၀၀၀	၁၀	၁၀	၁၀	၃၃၅	၅၀	၀	
၃	မင်းလှ		၀	၀	၀	၁၀၀	၃၀၀	၀	၄၃၀	၀	၀	၁၀	၀	၀	၃၃၅	၅၀	၀	
၄	အုတ်ဖို		၀	၀	၀	၁၇၅	၃၅၀	၀	၅၃၀	၁၀၀	၀	၁၀	၁၅	၁၀	၄၁၀	၈၀	၀	
၅	ကြို့ပင်ကောက်		၀	၀	၀	၁၅၀	၄၀၀	၀	၅၃၀	၀	၀	၅	၀	၀	၄၁၀	၈၅	၀	
၆	ဇီးကုန်း		၀	၀	၀	၀	၀	၀	၀	၀	၀	၀	၀	၀	၀	၀	၀	
၇	နတ်တလင်း		၀	၆၀၆	၆၇၈၆	၂၀၀	၄၀၀	၇၀	၇၀၀	၂၀၀	၄၀၀၀	၁၀	၁၅	၁၀	၅၅၀	၈၅	၅၀၇.၆၅	
ပေါင်း			**၀**	**၈၃၃**	**၁၀၃၅၇**	**၈၂၅**	**၂၀၀၀**	**၁၂၅**	**၂၉၇၅**	**၃၀၀**	**၇၀၀၀**	**၅၀**	**၅၀**	**၄၀**	**၂၃၇၅**	**၄၀၀**	**၅၀၇.၆၅**	

ဇစ်မြစ်- သာယာဝတီခရိုင်၊ သစ်တောဦးစီးဌာန။

နောက်ဆက်တွဲ(ည-၂)

၂၀၁၆ - ၁၇ ခုနှစ်မှ ၂၀၂၅ -၂၀၂၆ ခုနှစ်အထိ ဆောင်ရွက်မည့်သစ်တောလုပ်ငန်းများ

စဉ်	မြို့နယ်	ခုနှစ်	ကျွန်းသင်းသတ်ခြင်း (ပင်)	ကျွန်းစိုရိုက်မှတ်ခြင်း (ပင်)	သစ်မာပင်ထောင်ရိုက်မှတ်ခြင်း (ပင်)	ပဝတ္တိမျိုးဆက်ခြင်း (ဧက)	ဓမ္မတာမျိုးဆက်ခြင်း (ဧက)	အုပ်မိုးကာဆိုင်းခုတ်လှဲခြင်း (ဧက)	ပေါင်းသင်ရှင်းလင်းခြင်း (ဧက)	ပင်ကြပ်နှုတ်ခြင်း (ဧက)	နွယ်ဖြတ်ညောင်ပတ်လှဲခြင်း (ဧက)	သစ်တောလမ်းပြင်ဆင်ခြင်း (မိုင်)	ကြိုးဝိုင်းနယ်နိမိတ်ပြင်ဆင်ခြင်း (မိုင်)	အကွက်နယ်နိမိတ်ပြင်ဆင်ခြင်း (မိုင်)	မီးကာကွယ်ခြင်း (ဧက)	သဘာဝတောတန်ဘိုးမြှင့်စိုက်ပျိုးခြင်း	ဒေသခံပြည်သူအစုအဖွဲ့ပိုင်စိုက်ခင်းတည်ထောင်ခြင်း	အောက်ကိုင်းချိုင်၊ပင်ပူးခွာရှင်းလင်းခြင်း
(၁)	(၂)	(၃)	(၄)	(၅)	(၆)	(၇)	(၈)	(၉)	(၁၀)	(၁၁)	(၁၂)	(၁၃)	(၁၄)	(၁၅)	(၁၆)	(၁၇)	(၁၈)	(၁၉)
၁	သာယာဝတီ	၂၀၂၀-၂၁	၀	၀	၀	၁၀၀	၂၀၀	၀	၄၀၀	၀	၀	၅	၁၀	၁၀	၄၀၅	၅၀	၀	
၂	လက်ပံတန်း		၀	၂၂၇	၃၅၇၁	၁၀၀	၃၅၀	၅၅	၄၂၅	၀	၃၀၀၀	၁၀	၁၀	၁၀	၄၀၅	၅၀	၀	
၃	မင်းလှ		၀	၀	၀	၁၀၀	၃၀၀	၀	၄၂၅	၀	၀	၁၀	၀	၀	၄၀၅	၅၀	၀	
၄	အုတ်ဖို		၀	၀	၀	၁၅၀	၃၅၀	၀	၆၅၀	၁၀၀	၀	၁၀	၁၅	၁၀	၅၅၅	၈၀	၀	
၅	ကြို့ပင်ကောက်		၀	၀	၀	၁၇၅	၄၀၀	၀	၆၀၀	၀	၀	၅	၀	၀	၅၃၀	၈၅	၀	
၆	ဇီးကုန်း		၀	၀	၀	၀	၀	၀	၀	၀	၀	၀	၀	၀	၀	၀	၀	
၇	နတ်တလင်း		၀	၆၀၆	၆၇၈၆	၂၀၀	၄၀၀	၇၀	၈၀၀	၂၀၀	၄၀၀၀	၁၀	၁၅	၁၀	၇၀၀	၈၅	၅၁၃.၇၁	
ပေါင်း			**၀**	**၈၃၃**	**၁၀၃၅၇**	**၈၂၅**	**၂၀၀၀**	**၁၂၅**	**၃၃၀၀**	**၃၀၀**	**၇၀၀၀**	**၅၀**	**၅၀**	**၄၀**	**၃၀၀၀**	**၄၀၀**	**၅၁၃.၇၁**	

ဇစ်မြစ်- သာယာဝတီခရိုင်၊ သစ်တောဦးစီးဌာန။

နောက်ဆက်တွဲ(ည-၂)

၂၀၁၆ - ၁၇ ခုနှစ်မှ ၂၀၂၅ -၂၀၂၆ ခုနှစ်အထိ ဆောင်ရွက်မည့်သစ်တောလုပ်ငန်းများ

စဉ်	မြို့နယ်	ခုနှစ်	ကျွန်းသင်းသတ်ခြင်း (ပင်)	ကျွန်းစိုက်ရိုက်မှတ်ခြင်း (ပင်)	သစ်မာပင်ထောင်ရိုက်မှတ်ခြင်း (ပင်)	ပဝတ္တိမျိုးဆက်ခြင်း (ဧက)	ဓမ္မတာမျိုးဆက်ခြင်း (ဧက)	အုပ်မိုးကာဆိုင်းခုတ်လှဲခြင်း (ဧက)	ပေါင်းသင်ရှင်းလင်းခြင်း (ဧက)	ပင်ကြပ်နှုတ်ခြင်း (ဧက)	နွယ်ဖြတ်ညှောင်ပတ်လှဲခြင်း (ဧက)	သစ်တောလမ်းပြင်ဆင်ခြင်း (မိုင်)	ကြိုးဝိုင်းနယ်နိမိတ်ပြင်ဆင်ခြင်း (မိုင်)	အကွက်နယ်နိမိတ်ပြင်ဆင်ခြင်း (မိုင်)	မီးကာကွယ်ခြင်း (ဧက)	သဘာဝတောတန်ဘိုးမြှင့်စိုက်ပျိုးခြင်း	ဒေသခံပြည်သူအစုအဖွဲ့ပိုင်စိုက်ခင်းတည်ထောင်ခြင်း	အောက်ကိုင်းချိုင်၊ပင်ပူးခွာရှင်းလင်းခြင်း
(၁)	(၂)	(၃)	(၄)	(၅)	(၆)	(၇)	(၈)	(၉)	(၁၀)	(၁၁)	(၁၂)	(၁၃)	(၁၄)	(၁၅)	(၁၆)	(၁၇)	(၁၈)	(၁၉)
၁	သာယာဝတီ	၂၀၂၁-၂၂	၀	၀	၀	၃၀၀	၂၀၀	၀	၄၀၀	၀	၀	၅	၁၀	၁၀	၄၀၀	၅၀	၀	
၂	လက်ပံတန်း		၀	၂၂၇	၃၅၇၁	၄၀၆	၃၅၀	၅၅	၄၀၀	၀	၃၀၀၀	၁၀	၁၀	၁၀	၄၂၅	၅၀	၀	
၃	မင်းလှ		၀	၀	၀	-	၃၀၀	၀	၄၂၅	၀	၀	၁၀	၀	၀	၄၂၅	၅၀	၀	
၄	အုတ်ဖို		၀	၀	၀	၂၅၀	၃၅၀	၀	၆၂၅	၁၀၀	၀	၁၀	၁၅	၁၀	၆၂၅	၈၀	၀	
၅	ကြို့ပင်ကောက်		၀	၀	၀	၂၀၀	၄၀၀	၀	၆၅၀	၀	၀	၅	၀	၀	၆၂၅	၈၅	၀	
၆	ဇီးကုန်း		၀	၀	၀	-	၀	၀	၀	၀	၀	၀	၀	၀	၀	၀	၀	
၇	နတ်တလင်း		၀	၆၀၆	၆၇၈၆	၂၅၀	၄၀၀	၇၀	၈၀၀	၂၀၀	၄၀၀၀	၁၀	၁၅	၁၀	၈၀၀	၈၅	၀	
ပေါင်း			**၀**	**၈၃၃**	**၁၀၃၅၇**	**၁၄၀၆**	**၂၀၀၀**	**၁၂၅**	**၃၃၀၀**	**၃၀၀**	**၇၀၀၀**	**၅၀**	**၅၀**	**၄၀**	**၃၃၀၀**	**၄၀၀**	၀	

ဇစ်မြစ်- သာယာဝတီခရိုင်၊ သစ်တောဦးစီးဌာန။

နောက်ဆက်တွဲ(ည-၂)

၂၀၁၆ - ၁၇ ခုနှစ်မှ ၂၀၂၅ -၂၀၂၆ ခုနှစ်အထိ ဆောင်ရွက်မည့်သစ်တောလုပ်ငန်းများ

စဉ်	မြို့နယ်	ခုနှစ်	ကျွန်းသင်းသတ်ခြင်း (ပင်)	ကျွန်းစိုရိုက်မှတ်ခြင်း (ပင်)	သစ်မာပင်ထောင်ရိုက်မှတ်ခြင်း (ပင်)	ပဝတ္တိမျိုးဆက်ခြင်း (ဧက)	ဓမ္မတာမျိုးဆက်ခြင်း (ဧက)	အုပ်မိုးကာဆိုင်းခုတ်လှဲခြင်း (ဧက)	ပေါင်းသင်ရှင်းလင်းခြင်း (ဧက)	ပင်ကြပ်နှုတ်ခြင်း (ဧက)	နွယ်ဖြတ်ညှောင်ပတ်လှဲခြင်း (ဧက)	သစ်တောလမ်းပြင်ဆင်ခြင်း (မိုင်)	ကြိုးဝိုင်းနယ်နိမိတ်ပြင်ဆင်ခြင်း (မိုင်)	အကွက်နယ်နိမိတ်ပြင်ဆင်ခြင်း (မိုင်)	မီးကာကွယ်ခြင်း (ဧက)	သဘာဝတောတန်ဘိုးမြှင့်စိုက်ပျိုးခြင်း	ဒေသခံပြည်သူအစုအဖွဲ့ပိုင်စိုက်ခင်းတည်ထောင်ခြင်း	အောက်ကိုင်းချိုင်ပင်ပူးနွယ်ရှင်းလင်းခြင်း
(၁)	(၂)	(၃)	(၄)	(၅)	(၆)	(၇)	(၈)	(၉)	(၁၀)	(၁၁)	(၁၂)	(၁၃)	(၁၄)	(၁၅)	(၁၆)	(၁၇)	(၁၈)	(၁၉)
၁	သာယာဝတီ	၂၀၂၂-၂၃	၀	၀	၀	၁၅၀	၂၀၀	၀	၈၀၀	၀	၀	၅	၁၀	၁၀	၆၀၀	၅၀	၀	
၂	လက်ပံတန်း		၀	၂၂၇	၃၅၇၁	၆၅၀	၃၅၀	၅၅	၁၀၁၂	၀	၃၀၀၀	၁၀	၁၀	၁၀	၇၀၆	၅၀	၀	
၃	မင်းလှ		၀	၀	၀	၂၀၀	၃၀၀	၀	၂၀၀	၀	၀	၁၀	၀	၀	၃၂၅	၅၀	၀	
၄	အုတ်ဖို		၀	၀	၀	၂၅၀	၃၅၀	၀	၈၀၀	၁၀၀	၀	၁၀	၁၅	၁၀	၇၂၅	၈၀	၀	
၅	ကြို့ပင်ကောက်		၀	၀	၀	၂၅၀	၄၀၀	၀	၇၂၅	၀	၀	၅	၀	၀	၆၇၅	၈၅	၀	
၆	ဇီးကုန်း		၀	၀	၀	၀	၀	၀	၀	၀	၀	၀	၀	၀	၀	၀	၀	
၇	နတ်တလင်း		၀	၆၀၆	၆၇၈၆	၅၀၀	၄၀၀	၇၀	၉၀၀	၂၀၀	၄၀၀၀	၁၀	၁၅	၁၀	၈၅၀	၈၅	၀	
ပေါင်း			**၀**	**၈၃၃**	**၁၀၃၅၇**	**၂၀၀၀**	**၂၀၀၀**	**၁၂၅**	**၄၄၃၇**	**၃၀၀**	**၇၀၀၀**	**၅၀**	**၅၀**	**၄၀**	**၃၈၈၁**	**၄၀၀**	၀	

ဇစ်မြစ်- သာယာဝတီခရိုင်၊ သစ်တောဦးစီးဌာန။

နောက်ဆက်တွဲ(ည-၂)

၂၀၁၆ - ၁၇ ခုနှစ်မှ ၂၀၂၅ -၂၀၂၆ ခုနှစ်အထိ ဆောင်ရွက်မည့်သစ်တောလုပ်ငန်းများ

စဉ်	မြို့နယ်	ခုနှစ်	ကျွန်းသင်းသတ်ခြင်း (ပင်)	ကျွန်းစိုရိုက်မှတ်ခြင်း (ပင်)	သစ်မာပင်ထောင်ရိုက်မှတ်ခြင်း (ပင်)	ပဝတ္တိမျိုးဆက်ခြင်း (ဧက)	ဓမ္မတာမျိုးဆက်ခြင်း (ဧက)	အုပ်မိုးကာဆိုင်းခုတ်လှဲခြင်း (ဧက)	ပေါင်းသင်ရှင်းလင်းခြင်း (ဧက)	ပင်ကြပ်နှုတ်ခြင်း (ဧက)	နွယ်ဖြတ်ညောင်ပတ်လှဲခြင်း (ဧက)	သစ်တောလမ်းပြင်ဆင်ခြင်း (မိုင်)	ကြိုးဝိုင်းနယ်နိမိတ်ပြင်ဆင်ခြင်း (မိုင်)	အကွက်နယ်နိမိတ်ပြင်ဆင်ခြင်း (မိုင်)	မီးကာကွယ်ခြင်း (ဧက)	သဘာဝတောတန်ဘိုးမြင့်စိုက်ပျိုးခြင်း	ဒေသခံပြည်သူအစုအဖွဲ့ပိုင်စိုက်ခင်းတည်ထောင်ခြင်း	အောက်ကိုင်းချိုင်၊ပင်ပူးခွာရှင်းလင်းခြင်း
(၁)	(၂)	(၃)	(၄)	(၅)	(၆)	(၇)	(၈)	(၉)	(၁၀)	(၁၁)	(၁၂)	(၁၃)	(၁၄)	(၁၅)	(၁၆)	(၁၇)	(၁၈)	(၁၉)
၁	သာယာဝတီ	၂၀၂၃-၂၄	၀	၀	၀	၁၀၀	၂၀၀	၀	၇၀၀	၀	၀	၅	၁၀	၁၀	၆၅၀	၅၀	၀	
၂	လက်ပံတန်း		၀	၂၂၇	၃၅၇၁	၇၀၀	၃၅၀	၅၅	၁၈၀၆	၀	၃၀၀၀	၁၀	၁၀	၁၀	၁၂၅၆	၅၀	၀	
၃	မင်းလှ		၀	၀	၀	၃၀၀	၃၀၀	၀	၅၀၀	၀	၀	၁၀	၀	၀	၄၀၀	၅၀	၀	
၄	အုတ်ဖို		၀	၀	၀	၂၅၀	၃၅၀	၀	၉၀၀	၁၀၀	၀	၁၀	၁၅	၁၀	၈၂၅	၈၀	၀	
၅	ကြို့ပင်ကောက်		၀	၀	၀	၂၅၀	၄၀၀	၀	၈၇၅	၀	၀	၅	၀	၀	၇၇၅	၈၅	၀	
၆	ဇီးကုန်း		၀	၀	၀	၀	၀	၀	၀	၀	၀	၀	၀	၀		၀	၀	
၇	နတ်တလင်း		၀	၆၀၆	၆၇၈၆	၅၀၀	၄၀၀	၇၀	၁၃၇၀	၂၀၀	၄၀၀၀	၁၀	၁၅	၁၀	၁၁၅၀	၈၅	၀	
ပေါင်း			**၀**	**၈၃၃**	**၁၀၃၅၇**	**၂၁၀၀**	**၂၀၀၀**	**၁၂၅**	**၆၁၅၁**	**၃၀၀**	**၇၀၀၀**	**၅၀**	**၅၀**	**၄၀**	**၅၀၅၆**	**၄၀၀**	၀	

ဇစ်မြစ်- သာယာဝတီခရိုင်၊ သစ်တောဦးစီးဌာန။

နောက်ဆက်တွဲ(ည-၂)

၂၀၁၆ - ၁၇ ခုနှစ်မှ ၂၀၂၅ -၂၀၂၆ ခုနှစ်အထိ ဆောင်ရွက်မည့်သစ်တောလုပ်ငန်းများ

စဉ်	မြို့နယ်	ခုနှစ်	ကျွန်းသင်းသတ်ခြင်း (ပင်)	ကျွန်းစိုရိုက်မှတ်ခြင်း (ပင်)	သစ်မာပင်ထောင်ရိုက်မှတ်ခြင်း (ပင်)	ပဝတ္တိမျိုးဆက်ခြင်း (ဧက)	ဓမ္မတာမျိုးဆက်ခြင်း (ဧက)	အုပ်မိုးကာဆိုင်းခုတ်လှဲခြင်း (ဧက)	ပေါင်းသင်ရှင်းလင်းခြင်း (ဧက)	ပင်ကြပ်နှုတ်ခြင်း (ဧက)	နွယ်ဖြတ်ညောင်ပတ်လှဲခြင်း (ဧက)	သစ်တောလမ်းပြင်ဆင်ခြင်း (မိုင်)	ကြိုးဝိုင်းနယ်နိမိတ်ပြင်ဆင်ခြင်း (မိုင်)	အကွက်နယ်နိမိတ်ပြင်ဆင်ခြင်း (မိုင်)	မီးကာကွယ်ခြင်း (ဧက)	သဘာဝတောတန်ဘိုးမြှင့်စိုက်ပျိုးခြင်း	ဒေသခံပြည်သူအစုအဖွဲ့ပိုင်စိုက်ခင်းတည်ထောင်ခြင်း	အောက်ကိုင်းချိုင်၊ပင်ပူးခွာရှင်းလင်းခြင်း
(၁)	(၂)	(၃)	(၄)	(၅)	(၆)	(၇)	(၈)	(၉)	(၁၀)	(၁၁)	(၁၂)	(၁၃)	(၁၄)	(၁၅)	(၁၆)	(၁၇)	(၁၈)	(၁၉)
၁	သာယာဝတီ	၂၀၂၄-၂၅	၀	၀	၀	-	၂၀၀	၀	၆၅၀	၀	၀	၅	၁၀	၁၀	၆၅၀	၅၀	၀	
၂	လက်ပံတန်း		၀	၂၂၇	၃၅၇၁	၈၅၀	၃၅၀	၅၅	၂၄၅၆	၀	၃၀၀၀	၁၀	၁၀	၁၀	၁၈၅၆	၅၀	၀	
၃	မင်းလှ		၀	၀	၀	၆၅၀	၃၀၀	၀	၈၀၀	၀	၀	၁၀	၀	၀	၆၀၀	၅၀	၀	
၄	အုတ်ဖို		၀	၀	၀	၄၀၀	၃၅၀	၀	၁၀၀၀	၁၀၀	၀	၁၀	၁၅	၁၀	၁၀၀၀	၈၀	၀	
၅	ကြို့ပင်ကောက်		၀	၀	၀	၄၀၀	၄၀၀	၀	၉၅၀	၀	၀	၅	၀	၀	၈၇၅	၈၅	၀	
၆	ဇီးကုန်း		၀	၀	၀	၀	၀	၀	၀	၀	၀	၀	၀	၀	၀	၀	၀	
၇	နတ်တလင်း		၀	၆၀၆	၆၇၈၆	၇၀၀	၄၀၀	၇၀	၁၅၀၀	၂၀၀	၄၀၀၀	၁၀	၁၅	၁၀	၁၄၅၀	၈၅	၀	
ပေါင်း			**၀**	**၈၃၃**	**၁၀၃၅၇**	**၃၀၀၀**	**၂၀၀၀**	**၁၂၅**	**၇၃၅၆**	**၃၀၀**	**၇၀၀၀**	**၅၀**	**၅၀**	**၄၀**	**၆၄၃၁**	**၄၀၀**	၀	

ဇစ်မြစ်- သာယာဝတီခရိုင်၊ သစ်တောဦးစီးဌာန။

နောက်ဆက်တွဲ(ည-၂)

၂၀၁၆ - ၁၇ ခုနှစ်မှ ၂၀၂၅ -၂၀၂၆ ခုနှစ်အထိ ဆောင်ရွက်မည့်သစ်တောလုပ်ငန်းများ

စဉ်	မြို့နယ်	ခုနှစ်	ကျွန်းသင်းသတ်ခြင်း (ပင်)	ကျွန်းစိုရိုက်မှတ်ခြင်း (ပင်)	သစ်မာပင်ထောင်ရိုက်မှတ်ခြင်း (ပင်)	ပဝတ္တိမျိုးဆက်ခြင်း (ဧက)	ဓမ္မတာမျိုးဆက်ခြင်း (ဧက)	အုပ်မိုးကာဆိုင်းခုတ်လှဲခြင်း (ဧက)	ပေါင်းသင်ရှင်းလင်းခြင်း (ဧက)	ပင်ကြပ်နှုတ်ခြင်း (ဧက)	နွယ်ဖြတ်ညောင်ပတ်လှဲခြင်း (ဧက)	သစ်တောလမ်းပြင်ဆင်ခြင်း (မိုင်)	ကြိုးဝိုင်းနယ်နိမိတ်ပြင်ဆင်ခြင်း (မိုင်)	အကွက်နယ်နိမိတ်ပြင်ဆင်ခြင်း (မိုင်)	မီးကာကွယ်ခြင်း (ဧက)	သဘာဝတောတန်ဘိုးမြှင့်စိုက်ပျိုးခြင်း	ဒေသခံပြည်သူအစုအဖွဲ့ပိုင်စိုက်ခင်းတည်ထောင်ခြင်း	အောက်ကိုင်းချိုင်၊ပင်ပူးခွာရှင်းလင်းခြင်း
(၁)	(၂)	(၃)	(၄)	(၅)	(၆)	(၇)	(၈)	(၉)	(၁၀)	(၁၁)	(၁၂)	(၁၃)	(၁၄)	(၁၅)	(၁၆)	(၁၇)	(၁၈)	(၁၉)
၁	သာယာဝတီ	၂၀၂၅-၂၆	၀	၀	၀	-	၂၀၀	၀	၂၅၀	၀	၀	၅	၁၀	၁၀	၅၅၀	၅၀	၀	
၂	လက်ပံတန်း		၀	၂၂၇	၃၅၇၁	၇၀၀	၃၅၀	၅၅	၃၀၅၀	၀	၃၀၀၀	၁၀	၁၀	၁၀	၂၆၀၆	၅၀	၀	
၃	မင်းလှ		၀	၀	၀	၂၀၀	၃၀၀	၀	၁၈၀၀	၀	၀	၁၀	၀	၀	၁၁၅၀	၅၀	၀	
၄	အုတ်ဖို		၀	၀	၀	၄၀၀	၃၅၀	၀	၁၃၀၀	၁၀၀	၀	၁၀	၁၅	၁၀	၁၁၅၀	၈၀	၀	
၅	ကြို့ပင်ကောက်		၀	၀	၀	၄၀၀	၄၀၀	၀	၁၃၀၀	၀	၀	၅	၀	၀	၁၁၀၀	၈၅	၀	
၆	ဇီးကုန်း		၀	၀	၀	၀	၀	၀	၀	၀	၀	၀	၀	၀	၀	၀	၀	
၇	နတ်တလင်း		၀	၆၀၆	၆၇၈၆	၈၀၀	၄၀၀	၇၀	၂၁၅၀	၂၀၀	၄၀၀၀	၁၀	၁၅	၁၀	၁၉၅၀	၈၅	၀	
ပေါင်း			**၀**	**၈၃၃**	**၁၀၃၅၇**	**၂၅၀၀**	**၂၀၀၀**	**၁၂၅**	**၉၈၅၀**	**၃၀၀**	**၇၀၀၀**	**၅၀**	**၅၀**	**၄၀**	**၈၅၀၆**	**၄၀၀**	၀	

ဇစ်မြစ်- သာယာဝတီခရိုင်၊ သစ်တောဦးစီးဌာန။

နောက်ဆက်တွဲ(ည-၂)

၂၀၁၆ - ၁၇ ခုနှစ်မှ ၂၀၂၅ -၂၀၂၆ ခုနှစ်အထိ ဆောင်ရွက်မည့်သစ်တောလုပ်ငန်းများ

စဉ်	မြို့နယ်	ခုနှစ်	ကျွန်းသင်းသတ်ခြင်း (ပင်)	ကျွန်းစိုရိုက်မှတ်ခြင်း (ပင်)	သစ်မာပင်ထောင်ရိုက်မှတ်ခြင်း (ပင်)	ပဝတ္တိမျိုးဆက်ခြင်း (ဧက)	ဓမ္မတာမျိုးဆက်ခြင်း (ဧက)	အုပ်မိုးကာဆိုင်းခုတ်လှဲခြင်း (ဧက)	ပေါင်းသင်ရှင်းလင်းခြင်း (ဧက)	ပင်ကြပ်နှုတ်ခြင်း (ဧက)	နွယ်ဖြတ်ညှောင်ပတ်လှဲခြင်း (ဧက)	သစ်တောလမ်းပြင်ဆင်ခြင်း (မိုင်)	ကြိုးဝိုင်းနယ်နိမိတ်ပြင်ဆင်ခြင်း (မိုင်)	အကွက်နယ်နိမိတ်ပြင်ဆင်ခြင်း (မိုင်)	မီးကာကွယ်ခြင်း (ဧက)	သဘာဝတောတန်ဘိုးမြှင့်စိုက်ပျိုးခြင်း	ဒေသခံပြည်သူအစုအဖွဲ့ပိုင်စိုက်ခင်းတည်ထောင်ခြင်း	အောက်ကိုင်းချိုင်၊ပင်ပူးခွာရှင်းလင်းခြင်း
(၁)	(၂)	(၃)	(၄)	(၅)	(၆)	(၇)	(၈)	(၉)	(၁၀)	(၁၁)	(၁၂)	(၁၃)	(၁၄)	(၁၅)	(၁၆)	(၁၇)	(၁၈)	(၁၉)
	သာယာဝတီ	၂၀၁၆-၁၇	၀	၈၃၃	၁၀၃၅၇	၈၂၅	၂၀၀၀	၁၂၅	၂၀၀၀	၃၀၀	၇၀၀၀	၅၀	၅၀	၄၀	၂၈၀၀	၄၀၀	၀	
		၂၀၁၇-၁၈	၀	၈၃၃	၁၀၃၅၇	၈၂၅	၂၀၀၀	၁၂၅	၁၇၅၀	၃၀၀	၇၀၀၀	၅၀	၅၀	၄၀	၂၃၂၅	၄၀၀	၀	
		၂၀၁၈-၁၉	၀	၈၃၃	၁၀၃၅၇	၈၂၅	၂၀၀၀	၁၂၅	၂၃၅၀	၃၀၀	၇၀၀၀	၅၀	၅၀	၄၀	၂၀၅၀	၄၀၀	၀	
		၂၀၁၉-၂၀	၀	၈၃၃	၁၀၃၅၇	၈၂၅	၂၀၀၀	၁၂၅	၂၉၇၅	၃၀၀	၇၀၀၀	၅၀	၅၀	၄၀	၂၃၇၅	၄၀၀	၀	
		၂၀၂၀-၂၁	၀	၈၃၃	၁၀၃၅၇	၈၂၅	၂၀၀၀	၁၂၅	၃၃၀၀	၃၀၀	၇၀၀၀	၅၀	၅၀	၄၀	၃၀၀၀	၄၀၀	၀	
		၂၀၂၁-၂၂	၀	၈၃၃	၁၀၃၅၇	၈၂၅	၂၀၀၀	၁၂၅	၃၃၀၀	၃၀၀	၇၀၀၀	၅၀	၅၀	၄၀	၃၃၀၀	၄၀၀	၀	
		၂၀၂၂-၂၃	၀	၈၃၃	၁၀၃၅၇	၈၂၅	၂၀၀၀	၁၂၅	၄၄၃၇	၃၀၀	၇၀၀၀	၅၀	၅၀	၄၀	၃၈၈၁	၄၀၀	၀	
		၂၀၂၃-၂၄	၀	၈၃၃	၁၀၃၅၇	၈၂၅	၂၀၀၀	၁၂၅	၆၁၅၁	၃၀၀	၇၀၀၀	၅၀	၅၀	၄၀	၅၀၅၆	၄၀၀	၀	
		၂၀၂၄-၂၅	၀	၈၃၃	၁၀၃၅၇	၈၂၅	၂၀၀၀	၁၂၅	၇၃၅၆	၃၀၀	၇၀၀၀	၅၀	၅၀	၄၀	၆၄၃၁	၄၀၀	၀	
		၂၀၂၅-၂၆	၀	၈၃၃	၁၀၃၅၇	၈၂၅	၂၀၀၀	၁၂၅	၉၈၅၀	၃၀၀	၇၀၀၀	၅၀	၅၀	၄၀	၈၅၀၆	၄၀၀	၀	
	ပေါင်း		**၀**	**၈၃၃၀**	**၁၀၃၅၇၀**	**၈၂၅၀**	**၂၀၀၀၀**	**၁၂၅၀**	**၄၃၄၆၉**	**၃၀၀၀**	**၇၀၀၀၀**	**၅၀၀**	**၅၀၀**	**၄၀၀**	**၃၉၇၂၄**	**၄၀၀၀**	၀	

ဇစ်မြစ်- သာယာဝတီခရိုင်၊ သစ်တောဦးစီးဌာန။

နောက်ဆက်တွဲ(ည-၂)

၂၀၀၆-၀၇ ခုနှစ်မှ ၂၀၁၀-၂၀၁၁ ခုနှစ်အထိ ဆောင်ရွက်ခဲ့သည့်လုပ်ငန်းများ

စဉ်	မြို့နယ်	ခုနှစ်	ကျွန်း သင်း သတ် ခြင်း (ပင်)	ကျွန်းစို ရိုက် မှတ် ခြင်း (ပင်)	သစ်မာ ပင်ထောင် ရိုက်မှတ် ခြင်း (ပင်)	ပဝတ္တိ မျိုး ဆက် ခြင်း (ဧက)	ဓမ္မတာ မျိုး ဆက် ခြင်း (ဧက)	အုပ်မိုး ကာဆိုင်း ခုတ်လှဲ ခြင်း (ဧက)	ပေါင်း သင် ရှင်းလင်း ခြင်း (ဧက)	ပင် ကြပ် နှုတ် ခြင်း (ဧက)	နွယ်ဖြတ် ညှောင် ပတ် လှဲခြင်း (ဧက)	သစ်တော လမ်း ပြင်ဆင် ခြင်း (မိုင်)	ကြိုးဝိုင်း နယ်နိမိတ် ပြင်ဆင် ခြင်း (မိုင်)	အကွက် နယ်နိမိတ် ပြင်ဆင် ခြင်း (မိုင်)	မီး ကာ ကွယ် ခြင်း (ဧက)	သဘာဝ တောတန် ဘိုးမြှင့် စိုက်ပျိုး ခြင်း	ဒေသခံပြည် သူအစုအဖွဲ့ ပိုင်စိုက်ခင်း တည်ထောင် ခြင်း	အောက် ကိုင်း ချိုင်၊ပင် ပူးခွာရှင်း လင်းခြင်း
(၁)	(၂)	(၃)	(၄)	(၅)	(၆)	(၇)	(၈)	(၉)	(၁၀)	(၁၁)	(၁၂)	(၁၃)	(၁၄)	(၁၅)	(၁၆)	(၁၇)	(၁၈)	(၁၉)
၁	သာယာဝတီ	၂၀၀၆-၀၇	၀	၁၃၁၈	၄၁၈၃	၇၁၄	၈၀၀	၁၀၀	၂၇၇၀	၀	၃၉၇၅	၁၀	၅	၁၄.၅	၁၉၈၅	၆၀၀	၀	၀
၂	လက်ပံတန်း		၀	၃၀၄၃	၁၅၇၂၉	၅၆၄	၈၀၀	၂၅၀	၂၅၇၀	၀	၁၅၀၀	၁၀	၁၀	၁၀	၂၂၈၅	၇၀၀	၀	၀
၃	မင်းလှ		၀	၀	၀	၁၂၁၄	၄၅၀	၀	၄၇၃၀	၀	၀	၀	၅	၀	၂၈၄၀	၄၅၀	၀	၀
၄	အုတ်ဖို		၀	၃၇၂	၀	၁၅၁၄	၇၀၀	၁၅၀	၈၀၂၀	၀	၇၅၀	၁၀	၅	၅	၆၁၈၅	၆၅၀	၀	၀
၅	ကြို့ပင်ကောက်		၀	၀	၁၃၈၀	၉၁၄	၇၀၀	၀	၅၀၇၀	၀	၀	၁၀	၅	၅	၃၂၈၅	၅၅၀	၀	၀
၆	ဇီးကုန်း		၀	၀	၀	၃၅၆	၂၅၀	၀	၁၈၇၀	၀	၀	၀	၀	၀	၁၄၀၉	၃၀၀	၀	၀
၇	နတ်တလင်း		၀	၈၀၇	၅၃၃၁	၁၆၆၄	၈၀၀	၁၀၀	၈၇၂၀	၀	၇၅၀	၁၀	၁၀	၁၉	၇၄၅၉	၇၅၀	၀	၀
ပေါင်း			**၀**	**၅၅၄၀**	**၂၆၆၂၃**	**၆၉၄၀**	**၄၅၀၀**	**၆၀၀**	**၃၃၇၅၀**	**၀**	**၆၉၇၅**	**၅၀**	**၄၀**	**၅၃.၅**	**၂၅၄၄၈**	**၄၀၀၀**	**၀**	**၀**

ဇစ်မြစ်- သာယာဝတီခရိုင်၊ သစ်တောဦးစီးဌာန။

နောက်ဆက်တွဲ(ည-၂)

၂၀၀၆-၀၇ ခုနှစ်မှ ၂၀၁၀-၂၀၁၁ ခုနှစ်အထိ ဆောင်ရွက်ခဲ့သည့်လုပ်ငန်းများ

စဉ်	မြို့နယ်	ခုနှစ်	ကျွန်းသင်းသတ်ခြင်း (ပင်)	ကျွန်းစိုက်ရိုက်မှတ်ခြင်း (ပင်)	သစ်မာပင်ထောင်ရိုက်မှတ်ခြင်း (ပင်)	ပဝတ္တိမျိုးဆက်ခြင်း (ဧက)	မွေ့တာမျိုးဆက်ခြင်း (ဧက)	အုပ်မိုးကာဆိုင်းခုတ်လှဲခြင်း (ဧက)	ပေါင်းသင်ရှင်းလင်းခြင်း (ဧက)	ပင်ကြပ်နှုတ်ခြင်း (ဧက)	နွယ်ဖြတ်ညောင်ပတ်လှဲခြင်း (ဧက)	သစ်တောလမ်းပြင်ဆင်ခြင်း (မိုင်)	ကြိုးဝိုင်းနယ်နိမိတ်ပြင်ဆင်ခြင်း (မိုင်)	အကွက်နယ်နိမိတ်ပြင်ဆင်ခြင်း (မိုင်)	မီးကာကွယ်ခြင်း (ဧက)	သဘာဝတောတန်ဘိုးမြင့်စိုက်ပျိုးခြင်း	ဒေသခံပြည်သူအစုအဖွဲ့ပိုင်စိုက်ခင်းတည်ထောင်ခြင်း	အောက်ကိုင်းချိုင်၊ပင်ပူးခွာရှင်းလင်းခြင်း
(၁)	(၂)	(၃)	(၄)	(၅)	(၆)	(၇)	(၈)	(၉)	(၁၀)	(၁၁)	(၁၂)	(၁၃)	(၁၄)	(၁၅)	(၁၆)	(၁၇)	(၁၈)	(၁၉)
၁	သာယာဝတီ	၂၀၀၇-၀၈	၀	၄၁၁	၅၃၉၁	၅၅၀	၉၀၀	၁၀၀	၂၇၂၀	၀	၇၀၀	၁၀	၁၀	၁၃	၂၅၃၅	၀	၀	၀
၂	လက်ပံတန်း		၀	၁၂၃၀	၈၂၉၈	၆၀၀	၁၁၀၀	၂၅၀	၂၅၂၀	၀	၁၀၀၀	၁၀	၂၀	၂၅	၂၅၈၅	၀	၀	၀
၃	မင်းလှ		၀	၀	၀	၅၅၀	၄၅၀	၀	၃၉၈၀	၀	၀	၀	၁၀	၀	၃၀၉၃	၁၀၀	၀	၀
၄	အုတ်ဖို		၀	၈၀	၂၄၁၆	၁၇၅၀	၁၃၀၀	၁၅၀	၈၉၂၀	၇၅	၆၀၀	၁၀	၁၀	၁၅	၆၈၃၅	၀	၀	၀
၅	ကြို့ပင်ကောက်		၀	၀	၁၂၂၆	၁၁၀၀	၉၀၀	၀	၅၂၇၀	၇၅	၀	၁၀	၁၀	၁၀	၄၁၈၅	၁၀၀	၀	၀
၆	ဇီးကုန်း		၀	၀	၀	၄၅၀	၀	၀	၁၈၂၀	၀	၀	၀	၀	၀	၁၇၃၅	၁၅၀	၀	၀
၇	နတ်တလင်း		၀	၃၀၀	၇၁၈၇	၁၇၅၀	၁၁၀၀	၁၀၀	၉၂၇၀	၁၇၅	၇၀၀	၁၀	၂၀	၂၅	၇၆၈၅	၀	၀	၀
ပေါင်း			**၀**	**၂၀၂၁**	**၂၄၅၁၈**	**၆၇၅၀**	**၅၇၅၀**	**၆၀၀**	**၃၄၅၀၀**	**၃၂၅**	**၃၀၀၀**	**၅၀**	**၈၀**	**၈၈**	**၂၈၆၅၀**	**၃၅၀**	၀	၀

ဇစ်မြစ်- သာယာဝတီခရိုင်၊ သစ်တောဦးစီးဌာန။

နောက်ဆက်တွဲ(ည-၂)

၂၀၀၆-၀၇ ခုနှစ်မှ ၂၀၁၀-၂၀၁၁ ခုနှစ်အထိ ဆောင်ရွက်ခဲ့သည့်လုပ်ငန်းများ

စဉ်	မြို့နယ်	ခုနှစ်	ကျွန်း သင်း သတ် ခြင်း (ပင်)	ကျွန်းစို ရိုက် မှတ် ခြင်း (ပင်)	သစ်မာ ပင်ထောင် ရိုက်မှတ် ခြင်း (ပင်)	ပဝတ္တိ မျိုး ဆက် ခြင်း (ဧက)	မွေတာ မျိုး ဆက် ခြင်း (ဧက)	အုပ်မိုး ကာဆိုင်း ခုတ်လှဲ ခြင်း (ဧက)	ပေါင်း သင် ရှင်းလင်း ခြင်း (ဧက)	ပင် ကြပ် နှုတ် ခြင်း (ဧက)	နွယ်ဖြတ် ညှောင် ပတ် လှဲခြင်း (ဧက)	သစ်တော လမ်း ပြင်ဆင် ခြင်း (မိုင်)	ကြိုးဝိုင်း နယ်နိမိတ် ပြင်ဆင် ခြင်း (မိုင်)	အကွက် နယ်နိမိတ် ပြင်ဆင် ခြင်း (မိုင်)	မီး ကာ ကွယ် ခြင်း (ဧက)	သဘာဝ တောတန် ဘိုးမြှင့် စိုက်ပျိုး ခြင်း	ဒေသခံပြည် သူ့အစုအဖွဲ့ ပိုင်စိုက်ခင်း တည်ထောင် ခြင်း	အောက် ကိုင်း ချိုင်၊ပင် ပူးနွယ်ရှင်း လင်းခြင်း
(၁)	(၂)	(၃)	(၄)	(၅)	(၆)	(၇)	(၈)	(၉)	(၁၀)	(၁၁)	(၁၂)	(၁၃)	(၁၄)	(၁၅)	(၁၆)	(၁၇)	(၁၈)	(၁၉)
၁	သာယာဝတီ	၂၀၀၈-၀၉	၀	၄၅၈	၂၃၅၂	၆၃၅	၄၀၀	၁၀၀	၂၉၀၅	၀	၇၀၀	၁၀	၁၀	၅	၂၈၇၀	၂၀၀	၀	၀
၂	လက်ပံတန်း		၀	၁၆၂၀	၁၅၆၆၀	၆၃၅	၅၀၀	၂၅၀	၂၈၅၅	၀	၁၀၀၀	၁၀	၁၅	၁၀	၂၈၂၀	၂၀၀	၀	၀
၃	မင်းလှ		၀	၀	၀	၅၉၀	၃၀၀	၀	၃၅၂၀	၀	၀	၀	၅	၀	၃၃၃၀	၇၀၀	၀	၀
၄	အုတ်ဖို		၀	၈၄၀	၄၆၃၀	၁၅၈၅	၅၇၀	၁၅၀	၉၁၅၅	၂၅၀	၆၀၀	၁၀	၁၀	၅	၇၃၇၀	၂၀၀	၀	၀
၅	ကြို့ပင်ကောက်		၀	၀	၀	၁၁၃၅	၄၀၀	၀	၅၇၀၅	၅၀၀	၀	၁၀	၁၀	၅	၅၀၂၀	၂၀၀	၀	၀
၆	ဇီးကုန်း		၀	၀	၀	၄၈၅	၀	၀	၂၀၅၅	၀	၀	၀	.၀	၀	၂၀၂၀	၀	၀	၀
၇	နတ်တလင်း		၀	၁၀၈၄	၆၆၃၀	၁၆၈၅	၄၀၀	၁၀၀	၉၅၀၅	၃၄၅	၇၀၀	၁၀	၁၂	၅	၇၇၇၀	၀	၀	၀
ပေါင်း			၀	၄၀၀၂	၂၉၂၇၂	၆၇၅၀	၂၅၇၀	၆၀၀	၃၅၇၀၀	၁၀၉၅	၃၀၀၀	၅၀	၆၂	၃၀	၃၁၂၀၀	၁၅၀၀	၀	၀

ဇစ်မြစ်- သာယာဝတီခရိုင်၊ သစ်တောဦးစီးဌာန။

နောက်ဆက်တွဲ(ည-၂)

၂၀၀၆-၀၇ ခုနှစ်မှ ၂၀၁၀-၂၀၁၁ ခုနှစ်အထိ ဆောင်ရွက်ခဲ့သည့်လုပ်ငန်းများ

စဉ်	မြို့နယ်	ခုနှစ်	ကျွန်းသင်းသတ်ခြင်း (ပင်)	ကျွန်းစိုရိုက်မှတ်ခြင်း (ပင်)	သစ်မာပင်ထောင်ရိုက်မှတ်ခြင်း (ပင်)	ပဝတ္တိမျိုးဆက်ခြင်း (ဧက)	ဓမ္မတာမျိုးဆက်ခြင်း (ဧက)	အုပ်မိုးကာဆိုင်းခုတ်လှဲခြင်း (ဧက)	ပေါင်းသင်ရှင်းလင်းခြင်း (ဧက)	ပင်ကြပ်နှုတ်ခြင်း (ဧက)	နွယ်ဖြတ်ညောင်ပတ်လှဲခြင်း (ဧက)	သစ်တောလမ်းပြင်ဆင်ခြင်း (မိုင်)	ကြိုးဝိုင်းနယ်နိမိတ်ပြင်ဆင်ခြင်း (မိုင်)	အကွက်နယ်နိမိတ်ပြင်ဆင်ခြင်း (မိုင်)	မီးကာကွယ်ခြင်း (ဧက)	သဘာဝတောတန်ဘိုးမြင့်စိုက်ပျိုးခြင်း	ဒေသခံပြည်သူအစုအဖွဲ့ပိုင်စိုက်ခင်းတည်ထောင်ခြင်း	အောက်ကိုင်းချိုင်၊ပင်ပူးခွာရှင်းလင်းခြင်း
(၁)	(၂)	(၃)	(၄)	(၅)	(၆)	(၇)	(၈)	(၉)	(၁၀)	(၁၁)	(၁၂)	(၁၃)	(၁၄)	(၁၅)	(၁၆)	(၁၇)	(၁၈)	(၁၉)
၁	သာယာဝတီ	၂၀၀၉-၁၀	၀	၄၂၀	၃၇၈၆	၂၅၀	၄၀၀	၁၀၀	၁၉၂၀	၀	၅၀၀	၁၀	၅	၅	၂၈၂၀	၂၅၀	၀	၀
၂	လက်ပံတန်း		၀	၁၄၉၇	၁၂၃၀၂	၅၀၀	၅၀၀	၂၀၀	၂၅၂၀	၁၇၅	၈၀၀	၁၅	၁၀	၁၀	၂၉၂၀	၂၅၀	၀	၀
၃	မင်းလှ		၀	၂၆	၀	၄၀၀	၃၀၀	၀	၂၃၈၀	၀	၀	၀	၀	၀	၃၃၈၀	၂၅၀	၀	၀
၄	အုတ်ဖို		၀	၇၅၁၇	၈၆၂၇	၁၅၀၀	၅၇၀	၁၀၀	၈၆၇၀	၂၅၀	၅၀၀	၁၅	၁၀	၅	၇၈၂၀	၂၅၀	၀	၀
၅	ကြို့ပင်ကောက်		၀	၄၀၄	၃၇၇	၁၁၀၀	၄၀၀	၁၀၀	၅၆၇၀	၀	၅၀၀	၀	5	၅	၅၃၂၀	၂၅၀	၀	၀
၆	ဇီးကုန်း		၀	၀	၀	၀	၀	၀	၉၇၀	၀	၀	၀	၀	၀	၁၈၂၀	၀	၀	၀
၇	နတ်တလင်း		၀	၆၇၆	၇၇၉၈	၁၅၅၀	၄၀၀	၁၀၀	၈၉၇၀	၀	၇၀၀	၁၀	၁၀	၅	၈၂၂၀	၂၅၀	၀	၀
ပေါင်း			**၀**	**၁၀၅၄၀**	**၃၂၈၉၀**	**၅၃၀၀**	**၂၅၇၀**	**၆၀၀**	**၃၁၁၀၀**	**၄၂၅**	**၃၀၀၀**	**၅၀**	**၄၀**	**၃၀**	**၃၂၃၀၀**	**၁၅၀၀**	၀	၀

ဇစ်မြစ်- သာယာဝတီခရိုင်၊ သစ်တောဦးစီးဌာန။

နောက်ဆက်တွဲ(ည-၂)

၂၀၀၆-၀၇ ခုနှစ်မှ ၂၀၁၀-၂၀၁၁ ခုနှစ်အထိ ဆောင်ရွက်ခဲ့သည့်လုပ်ငန်းများ

စဉ်	မြို့နယ်	ခုနှစ်	ကျွန်းသင်းသတ်ခြင်း (ပင်)	ကျွန်းစိုရိုက်မှတ်ခြင်း (ပင်)	သစ်မာပင်ထောင်ရိုက်မှတ်ခြင်း (ပင်)	ပဝတ္တိမျိုးဆက်ခြင်း (ဧက)	ဓမ္မတာမျိုးဆက်ခြင်း (ဧက)	အုပ်မိုးကာဆိုင်းခုတ်လှဲခြင်း (ဧက)	ပေါင်းသင်ရှင်းလင်းခြင်း (ဧက)	ပင်ကြပ်နှုတ်ခြင်း (ဧက)	နွယ်ဖြတ်ညှောင်ပတ်လှဲခြင်း (ဧက)	သစ်တောလမ်းပြင်ဆင်ခြင်း (မိုင်)	ကြိုးဝိုင်းနယ်နိမိတ်ပြင်ဆင်ခြင်း (မိုင်)	အကွက်နယ်နိမိတ်ပြင်ဆင်ခြင်း (မိုင်)	မီးကာကွယ်ခြင်း (ဧက)	သဘာဝတောတန်ဘိုးမြင့်စိုက်ပျိုးခြင်း	ဒေသခံပြည်သူအစုအဖွဲ့ပိုင်စိုက်ခင်းတည်ထောင်ခြင်း	အောက်ကိုင်းချိုင်၊ပင်ပူးခွာရှင်းလင်းခြင်း
(၁)	(၂)	(၃)	(၄)	(၅)	(၆)	(၇)	(၈)	(၉)	(၁၀)	(၁၁)	(၁၂)	(၁၃)	(၁၄)	(၁၅)	(၁၆)	(၁၇)	(၁၈)	(၁၉)
၁	သာယာဝတီ	၂၀၁၀-၁၁	၀	-	၁၀၆၄	၂၀၀	၄၀၀	၁၀၀	၁၃၅၀	၀	၅၀၀	၁၀	၁၀	၆	၁၂၃၅	၀	၀	၀
၂	လက်ပံတန်း		၀	၂၇၈၀	၁၆၆၈၂	၃၀၀	၅၀၀	၂၀၀	၁၆၅၀	၀	၁၀၀၀	၁၅	၁၀	၁၀	၁၂၃၅	၀	၀	၀
၃	မင်းလှ		၀	-	၀	၂၀၀	၃၀၀	၀	၁၂၀၀	၀	၀	၀	၀	၀	၂၁၄၀	၀	၀	၀
၄	အုတ်ဖို		၀	၁၈၁၄	၁၃၈၇၇	၈၀၀	၅၀၀	၂၀၀	၆၁၅၀	၁၅၀	၁၀၀၀	၁၅	၁၀	၇	၅၉၈၅	၀	၀	၀
၅	ကြို့ပင်ကောက်		၀	-	၁၇၈၆	၇၀၀	၄၀၀	၀	၃၉၀၀	၀	၀	၀	၀	၀	၃၃၃၅	၀	၀	၀
၆	ဇီးကုန်း		၀	-	၀	၀	၀	၀	-	၀	၀	၀	၀	၀	၄၈၅	၀	၀	၀
၇	နတ်တလင်း		၀	၄၇၅၃	၁၁၁၅၀	၈၀၀	၄၀၀	၁၀၀	၆၁၅၀	၁၅၀	၅၀၀	၁၀	၁၀	၇	၆၁၃၅	၀	၀	၀
ပေါင်း			၀	၉၃၄၇	၄၄၅၅၉	၃၀၀၀	၂၅၀၀	၆၀၀	၂၀၄၀၀	၃၀၀	၃၀၀၀	၅၀	၄၀	၃၀	၂၀၅၅၀	၀	၀	၀

ဇစ်မြစ်- သာယာဝတီခရိုင်၊ သစ်တောဦးစီးဌာန။

နောက်ဆက်တွဲ(ည-၂)

၂၀၀၆-၀၇ ခုနှစ်မှ ၂၀၁၀-၂၀၁၁ ခုနှစ်အထိ ဆောင်ရွက်ခဲ့သည့်လုပ်ငန်းများ

စဉ်	မြို့နယ်	ခုနှစ်	ကျွန်းသင်းသတ်ခြင်း (ပင်)	ကျွန်းစိုရိုက်မှတ်ခြင်း (ပင်)	သစ်မာပင်ထောင်ရိုက်မှတ်ခြင်း (ပင်)	ပဝတ္တိမျိုးဆက်ခြင်း (ဧက)	ဓမ္မတာမျိုးဆက်ခြင်း (ဧက)	အုပ်မိုးကာဆိုင်းခုတ်လှဲခြင်း (ဧက)	ပေါင်းသင်ရှင်းလင်းခြင်း (ဧက)	ပင်ကြပ်နှုတ်ခြင်း (ဧက)	နွယ်ဖြတ်ညောင်ပတ်လှဲခြင်း (ဧက)	သစ်တောလမ်းပြင်ဆင်ခြင်း (မိုင်)	ကြိုးဝိုင်းနယ်နိမိတ်ပြင်ဆင်ခြင်း (မိုင်)	အကွက်နယ်နိမိတ်ပြင်ဆင်ခြင်း (မိုင်)	မီးကာကွယ်ခြင်း (ဧက)	သဘာဝတောတန်ဘိုးမြင့်စိုက်ပျိုးခြင်း	ဒေသခံပြည်သူအစုအဖွဲ့ပိုင်စိုက်ခင်းတည်ထောင်ခြင်း	အောက်ကိုင်းချိုင်၊ပင်ပူးခွာရှင်းလင်းခြင်း
(၁)	(၂)	(၃)	(၄)	(၅)	(၆)	(၇)	(၈)	(၉)	(၁၀)	(၁၁)	(၁၂)	(၁၃)	(၁၄)	(၁၅)	(၁၆)	(၁၇)	(၁၈)	(၁၉)
၁	သာယာဝတီ	၂၀၁၁-၁၂	၀	၃၅၀	၁၄၀၀	၁၀၀	၄၀၀	၈၀	၁၁၅၀	၀	၅၀၀	၁၀	၁၀	၁၀	၁၇၃၅	၀	၀	၀
၂	လက်ပံတန်း		၀	၂၄၉၃	၁၄၉၇၀	၂၀၀	၄၀၀	၉၀	၁၅၅၀	၀	၁၁၀၀	၁၀	၁၀	၁၀	၂၂၃၅	၀	၀	၀
၃	မင်းလှ		၀	၀	၀	၂၀၀	၃၀၀	၀	၁၂၀၀	၀	၀	၁၀	၀	၀	၁၉၄၀	၀	၀	၀
၄	အုတ်ဖို		၀	၁၁၃၁	၉၆၇၇	၆၀၀	၄၇၀	၉၀	၄၆၅၀	၁၀၀	၁၀၅၀	၁၀	၁၀	၁၀	၆၂၃၅	၀	၀	၀
၅	ကြို့ပင်ကောက်		၀	၀	၂၁၄၂	၆၀၀	၄၀၀	၀	၃၈၀၀	၀	၀	၅	၀	၀	၄၆၃၅	၀	၀	၀
၆	ဇီးကုန်း		၀	၀	၀	၀	၀	၀	၀	၀	၀	၀	၀	၀	၉၃၅	၀	၀	၀
၇	နတ်တလင်း		၀	၂၇၀၅	၈၃၉၁	၆၀၀	၄၀၀	၈၀	၄၆၅၀	၂၀၀	၅၀၀	၅	၁၀	၁၀	၆၃၈၅	၀	၀	၀
ပေါင်း			**၀**	**၆၆၇၉**	**၃၆၅၈၀**	**၂၃၀၀**	**၂၃၇၀**	**၃၄၀**	**၁၇၀၀၀**	**၃၀၀**	**၃၁၅၀**	**၅၀**	**၄၀**	**၄၀**	**၂၄၁၀၀**	**၀**	၀	၀

ဇစ်မြစ်- သာယာဝတီခရိုင်၊ သစ်တောဦးစီးဌာန။

နောက်ဆက်တွဲ(ည-၂)

၂၀၀၆-၀၇ ခုနှစ်မှ ၂၀၁၀-၂၀၁၁ ခုနှစ်အထိ ဆောင်ရွက်ခဲ့သည့်လုပ်ငန်းများ

စဉ်	မြို့နယ်	ခုနှစ်	ကျွန်းသင်းသတ်ခြင်း (ပင်)	ကျွန်းစိုရိုက်မှတ်ခြင်း (ပင်)	သစ်မာပင်ထောင်ရိုက်မှတ်ခြင်း (ပင်)	ပ၀တ္တိမျိုးဆက်ခြင်း (ဧက)	ဓမ္မတာမျိုးဆက်ခြင်း (ဧက)	အုပ်မိုးကာဆိုင်းခုတ်လှဲခြင်း (ဧက)	ပေါင်းသင်ရှင်းလင်းခြင်း (ဧက)	ပင်ကြပ်နှုတ်ခြင်း (ဧက)	နွယ်ဖြတ်ညောင်ပတ်လှဲခြင်း (ဧက)	သစ်တောလမ်းပြင်ဆင်ခြင်း (မိုင်)	ကြိုးဝိုင်းနယ်နိမိတ်ပြင်ဆင်ခြင်း (မိုင်)	အကွက်နယ်နိမိတ်ပြင်ဆင်ခြင်း (မိုင်)	မီးကာကွယ်ခြင်း (ဧက)	သဘာဝတောတန်ဘိုးမြှင့်စိုက်ပျိုးခြင်း	ဒေသခံပြည်သူအစုအဖွဲ့ပိုင်စိုက်ခင်းတည်ထောင်ခြင်း	အောက်ကိုင်းချိုင်၊ပင်ပူးခွာရှင်းလင်းခြင်း
(၁)	(၂)	(၃)	(၄)	(၅)	(၆)	(၇)	(၈)	(၉)	(၁၀)	(၁၁)	(၁၂)	(၁၃)	(၁၄)	(၁၅)	(၁၆)	(၁၇)	(၁၈)	(၁၉)
၁	သာယာဝတီ	၂၀၁၂-၁၃	၀	၅၂၉	၃၉၅၈	၀	၂၇၀	၈၀	၆၀၀	၀	၄၅၀	၁၀	၁၀	၁၀	၁၁၈၅	၅၀	၀	၁၅၀
၂	လက်ပံတန်း		၀	၀	၆၀၀	၀	၄၀၀	၀	၈၀၀	၀	၂၅၀	၁၀	၁၀	၁၀	၁၆၃၅	၆၀	၀	၁၅၀
၃	မင်းလှ		၀	၀	၀	၀	၃၀၀	၀	၆၀၀	၀	၀	၀	၀	၀	၁၃၉၀	၅၀	၀	၆၀၀
၄	အုတ်ဖို		၀	၀	၀	၀	၄၀၀	၀	၂၀၀၀	၃၉၄	၀	၁၀	၁၀	၁၀	၄၄၈၅	၁၀၀	၀	၆၅၀
၅	ကြို့ပင်ကောက်		၀	၀	၀	၅၀၀	၄၀၀	၀	၃၄၀၀	၀	၀	၀	၀	၀	၄၀၃၅	၁၀၀	၀	၅၀၀
၆	ဇီးကုန်း		၀	၀	၀	၀	၀	၀	၀	၀	၀	၀	၀	၀	၄၈၅	၀	၀	၀
၇	နတ်တလင်း		၀	၁၈၅၀	၁၄၈၈၄	၅၀၀	၄၀၀	၈၀	၃၅၀၀	၁၃၀၀	၅၀၀	၁၀	၁၀	၁၀	၅၁၃၅	၁၀၀	၀	၁၆၅၀
ပေါင်း			**၀**	**၂၃၇၉**	**၁၉၄၄၂**	**၁၀၀၀**	**၂၁၇၀**	**၁၆၀**	**၁၀၉၀၀**	**၁၆၉၄**	**၁၂၀၀**	**၅၀**	**၄၀**	**၄၀**	**၁၈၃၅၀**	**၄၆၀**	၀	**၃၇၀၀**

ဇစ်မြစ်- သာယာဝတီခရိုင်၊ သစ်တောဦးစီးဌာန။

နောက်ဆက်တွဲ(ည-၂)

၂၀၀၆-၀၇ ခုနှစ်မှ ၂၀၁၀-၂၀၁၁ ခုနှစ်အထိ ဆောင်ရွက်ခဲ့သည့်လုပ်ငန်းများ

စဉ်	မြို့နယ်	ခုနှစ်	ကျွန်းသင်းသတ်ခြင်း (ပင်)	ကျွန်းစိုရိုက်မှတ်ခြင်း (ပင်)	သစ်မာပင်ထောင်ရိုက်မှတ်ခြင်း (ပင်)	ပဝတ္တိမျိုးဆက်ခြင်း (ဧက)	ဓမ္မတာမျိုးဆက်ခြင်း (ဧက)	အုပ်မိုးကာဆိုင်းခုတ်လှဲခြင်း (ဧက)	ပေါင်းသင်ရှင်းလင်းခြင်း (ဧက)	ပင်ကြပ်နှုတ်ခြင်း (ဧက)	နွယ်ဖြတ်ညှောင်ပတ်လှဲခြင်း (ဧက)	သစ်တောလမ်းပြင်ဆင်ခြင်း (မိုင်)	ကြိုးဝိုင်းနယ်နိမိတ်ပြင်ဆင်ခြင်း (မိုင်)	အကွက်နယ်နိမိတ်ပြင်ဆင်ခြင်း (မိုင်)	မီးကာကွယ်ခြင်း (ဧက)	သဘာဝတောတန်ဘိုးမြင့်စိုက်ပျိုးခြင်း	ဒေသခံပြည်သူအစုအဖွဲ့ပိုင်စိုက်ခင်းတည်ထောင်ခြင်း	အောက်ကိုင်းချိုင်၊ပင်ပူးခွာရှင်းလင်းခြင်း
(၁)	(၂)	(၃)	(၄)	(၅)	(၆)	(၇)	(၈)	(၉)	(၁၀)	(၁၁)	(၁၂)	(၁၃)	(၁၄)	(၁၅)	(၁၆)	(၁၇)	(၁၈)	(၁၉)
၁	သာယာဝတီ	၂၀၁၃-၁၄	၀	၀	၁၁၂	၁၀၀	၁၀၀	၇၅	၅၀၀	၀	၅၀၀	၅	၁၀	၁၀	၆၅၀	၁၀၀	၄၄.၂၄	၀
၂	လက်ပံတန်း		၀	၇၅၈	၃၅၈၉	၁၀၀	၁၇၅	၁၁၃.၇	၆၀၀	၀	၄၄၂၄.၇	၁၀	၁၀	၁၀	၁၁၀၀	၃၅	၀	၀
၃	မင်းလှ		၀	၀	၀	၁၅၀	၁၅၀	၀	၆၅၀	၅၀၀	၀	၁၀	၀	၀	၉၅၀	၃၅	၀	၀
၄	အုတ်ဖို		၀	၀	၀	၁၀၀	၁၇၅	၀	၉၀၀	၁၀၀	၀	၁၀	၁၀	၁၀	၃၀၀၀	၃၅	၀	၃၀၀
၅	ကြို့ပင်ကောက်		၀	၀	၀	၃၀၀	၂၀၀	၀	၂၅၀၀	၁၅၀	၀	၅	၀	၀	၃၂၀၀	၃၅	၀	၁၀၀
၆	ဇီးကုန်း		၀	၀	၀	၀	၀	၀	၀	၀	၀	၀	၀	၀	၀	၀	၀	၀
၇	နတ်တလင်း		၀	၁၆၆၅	၆၀၆၂	၃၅၀	၂၀၀	၁၇၀	၂၆၅၀	၁၁၀၀	၁၀၀၀	၁၀	၁၀	၁၀	၃၈၀၀	၁၀၀	၀	၇၀၀
ပေါင်း			**၀**	**၂၄၂၃**	**၉၇၆၃**	**၁၁၀၀**	**၁၀၀၀**	**၃၅၈.၇**	**၇၈၀၀**	**၁၈၅၀**	**၅၉၂၄.၇**	**၅၀**	**၄၀**	**၄၀**	**၁၂၇၀၀**	**၃၄၀**	**၄၄.၂၄**	**၁၁၀၀**

ဇစ်မြစ်- သာယာဝတီခရိုင်၊ သစ်တောဦးစီးဌာန။

နောက်ဆက်တွဲ(ည-၂)

၂၀၀၆-၀၇ ခုနှစ်မှ ၂၀၁၀-၂၀၁၁ ခုနှစ်အထိ ဆောင်ရွက်ခဲ့သည့်လုပ်ငန်းများ

စဉ်	မြို့နယ်	ခုနှစ်	ကျွန်း သင်း သတ် ခြင်း (ပင်)	ကျွန်းစို ရိုက် မှတ် ခြင်း (ပင်)	သစ်မာ ပင်ထောင် ရိုက်မှတ် ခြင်း (ပင်)	ပဝတ္တိ မျိုး ဆက် ခြင်း (ဧက)	ဓမ္မတာ မျိုး ဆက် ခြင်း (ဧက)	အုပ်မိုး ကာဆိုင်း ခုတ်လှဲ ခြင်း (ဧက)	ပေါင်း သင် ရှင်းလင်း ခြင်း (ဧက)	ပင် ကြပ် နှုတ် ခြင်း (ဧက)	နွယ်ဖြတ် ညောင် ပတ် လှဲခြင်း (ဧက)	သစ်တော လမ်း ပြင်ဆင် ခြင်း (မိုင်)	ကြိုးဝိုင်း နယ်နိမိတ် ပြင်ဆင် ခြင်း (မိုင်)	အကွက် နယ်နိမိတ် ပြင်ဆင် ခြင်း (မိုင်)	မီး ကာ ကွယ် ခြင်း (ဧက)	သဘာဝ တောတန် ဘိုးမြင့် စိုက်ပျိုး ခြင်း	ဒေသခံပြည် သူ့အစုအဖွဲ့ ပိုင်စိုက်ခင်း တည်ထောင် ခြင်း	အောက် ကိုင်း ချိုင်၊ပင် ပူးခွာရှင်း လင်းခြင်း
(၁)	(၂)	(၃)	(၄)	(၅)	(၆)	(၇)	(၈)	(၉)	(၁၀)	(၁၁)	(၁၂)	(၁၃)	(၁၄)	(၁၅)	(၁၆)	(၁၇)	(၁၈)	(၁၉)
၁	သာယာဝတီ	၂၀၁၄-၁၅	၀	၀	၀	၅၀	၂၀၀	၀	၃၅၀	၀	၀	၅	၁၀	၁၀	၄၅၀	၅၀	၈၇.၀၆	၁၂၅
၂	လက်ပံတန်း		၀	၂၂၇	၃၅၇၁	၅၀	၃၅၀	၃၄.၀၅	၃၅၀	၀	၂၈၂၃.၆	၁၀	၁၀	၁၀	၆၅၀	၅၀	၀	၁၂၅
၃	မင်းလှ		၀	၀	၀	၅၀	၃၀၀	၀	၄၅၀	၀	၀	၁၀	၀	၀	၆၀၀	၅၀	၀	၁၀၀
၄	အုတ်ဖို		၀	၀	၀	၁၀၀	၃၅၀	၀	၅၀၀	၃၀၀	၀	၁၀	၁၀	၁၀	၁၆၀၀	၉၀	၁၆၃.၀၀	၃၇၅
၅	ကြို့ပင်ကောက်		၀	၀	၀	၁၀၀	၄၀၀	၀	၁၄၀၀	၁၅၀	၀	၅	၀	၀	၂၂၀၀	၉၀	၄၆.၀၀	၅၀၀
၆	ဇီးကုန်း		၀	၀	၀	၀	၀	၀	၀	၀	၀	၀	၀	၀	၀	၀	၀	၀
၇	နတ်တလင်း		၀	၅၉၇	၂၇၃၉	၁၅၀	၄၀၀	၁၆၀	၁၆၅၀	၂၀၀	၁၈၅၀	၁၀	၁၀	၁၀	၂၄၀၀	၉၀	၇၉.၀၀	၃၂၅
ပေါင်း			၀	၈၂၄	၆၃၁၀	၅၀၀	၂၀၀၀	၁၉၄.၀၅	၄၇၀၀	၆၅၀	၄၆၇၃.၆	၅၀	၄၀	၄၀	၇၉၀၀	၄၂၀	၃၇၅.၀၆	၁၅၅၀

ဇစ်မြစ်- သာယာဝတီခရိုင်၊ သစ်တောဦးစီးဌာန။

၂၀၀၆-၀၇ ခုနှစ်မှ ၂၀၁၀-၂၀၁၁ ခုနှစ်အထိ ဆောင်ရွက်ခဲ့သည့်လုပ်ငန်းများ

စဉ်	မြို့နယ်	ခုနှစ်	ကျွန်းသင်းသတ်ခြင်း (ပင်)	ကျွန်းစိုရိုက်မှတ်ခြင်း (ပင်)	သစ်မာပင်ထောင်ရိုက်မှတ်ခြင်း (ပင်)	ပဝတ္တိမျိုးဆက်ခြင်း (ဧက)	ဓမ္မတာမျိုးဆက်ခြင်း (ဧက)	အုပ်မိုးကာဆိုင်းခုတ်လှဲခြင်း (ဧက)	ပေါင်းသင်ရှင်းလင်းခြင်း (ဧက)	ပင်ကြပ်နှုတ်ခြင်း (ဧက)	နွယ်ဖြတ်ညောင်ပတ်လှဲခြင်း (ဧက)	သစ်တောလမ်းပြင်ဆင်ခြင်း (မိုင်)	ကြိုးဝိုင်းနယ်နိမိတ်ပြင်ဆင်ခြင်း (မိုင်)	အကွက်နယ်နိမိတ်ပြင်ဆင်ခြင်း (မိုင်)	မီးကာကွယ်ခြင်း (ဧက)	သဘာဝတောတန်ဘိုးမြင့်စိုက်ပျိုးခြင်း	ဒေသခံပြည်သူအစုအဖွဲ့ပိုင်စိုက်ခင်းတည်ထောင်ခြင်း	အောက်ကိုင်းချိုင်၊ပင်ပူးခွာရှင်းလင်းခြင်း
(၁)	(၂)	(၃)	(၄)	(၅)	(၆)	(၇)	(၈)	(၉)	(၁၀)	(၁၁)	(၁၂)	(၁၃)	(၁၄)	(၁၅)	(၁၆)	(၁၇)	(၁၈)	(၁၉)
၁	သာယာဝတီ	၂၀၁၅-၁၆	၀	၀	၀	၃၀	၂၀၀	၀	၂၁၀	၀	၀	၅	၁၀	၁၀	၉၈၀	၅၀	၂၁၀.၀၀	၀
၂	လက်ပံတန်း		၀	၂၂၇	၃၅၇၁	၃၀	၃၅၀	၅၅	၂၀၀	၀	၃၀၀၀	၁၀	၁၀	၁၀	၁၀၅၀	၅၀	၀	၀
၃	မင်းလှ		၀	၀	၀	၃၀	၃၀၀	၀	၂၅၀	၀	၀	၁၀	၀	၀	၁၁၃၀	၅၀	၀	၀
၄	အုတ်ဖို		၀	၀	၀	၃၀	၃၅၀	၀	၃၀၀	၁၀၀	၀	၁၀	၁၅	၁၀	၁၅၃၀	၈၀	၂၇.၅၀	၀
၅	ကြို့ပင်ကောက်		၀	၀	၀	၃၀	၄၀၀	၀	၅၀၀	၀	၀	၅	၀	၀	၂၂၃၀	၈၅	၁၀.၀၀	၀
၆	ဇီးကုန်း		၀	၀	၀	၀	၀	၀	၀	၀	၀	၀	၀	၀	၀	၀	၀	၀
၇	နတ်တလင်း		၀	၆၀၆	၆၇၈၆	၅၀	၄၀၀	၇၀	၆၅၀	၂၀၀	၄၀၀၀	၁၀	၁၅	၁၀	၃၁၅၀	၈၅	၁၆၁.၀၀	၀
ပေါင်း			**၀**	**၈၃၃**	**၁၀၃၅၇**	**၂၀၀**	**၂၀၀၀**	**၁၂၅**	**၂၁၁၀**	**၃၀၀**	**၇၀၀၀**	**၅၀**	**၅၀**	**၄၀**	**၁၀၁၀၀**	**၄၀၀**	**၄၀၈.၅၀**	၀

ဇစ်မြစ်- သာယာဝတီခရိုင်၊ သစ်တောဦးစီးဌာန။

နောက်ဆက်တွဲ(ည-၂)

၂၀၀၆-၀၇ ခုနှစ်မှ ၂၀၁၀-၂၀၁၁ ခုနှစ်အထိ ဆောင်ရွက်ခဲ့သည့်လုပ်ငန်းများ

စဉ်	မြို့နယ်	ခုနှစ်	ကျွန်းသင်းသတ်ခြင်း (ပင်)	ကျွန်းစိုရိုက်မှတ်ခြင်း (ပင်)	သစ်မာပင်ထောင်ရိုက်မှတ်ခြင်း (ပင်)	ပဝတ္တိမျိုးဆက်ခြင်း (ဧက)	ဓမ္မတာမျိုးဆက်ခြင်း (ဧက)	အုပ်မိုးကာဆိုင်းခုတ်လှဲခြင်း (ဧက)	ပေါင်းသင်ရှင်းလင်းခြင်း (ဧက)	ပင်ကြပ်နှုတ်ခြင်း (ဧက)	နွယ်ဖြတ်ညောင်ပတ်လှဲခြင်း (ဧက)	သစ်တောလမ်းပြင်ဆင်ခြင်း (မိုင်)	ကြိုးဝိုင်းနယ်နိမိတ်ပြင်ဆင်ခြင်း (မိုင်)	အကွက်နယ်နိမိတ်ပြင်ဆင်ခြင်း (မိုင်)	မီးကာကွယ်ခြင်း (ဧက)	သဘာဝတောတန်ဘိုးမြင့်စိုက်ပျိုးခြင်း	ဒေသခံပြည်သူအစုအဖွဲ့ပိုင်စိုက်ခင်းတည်ထောင်ခြင်း	အောက်ကိုင်းချိုင်၊ပင်ပူးခွာရှင်းလင်းခြင်း
(၁)	(၂)	(၃)	(၄)	(၅)	(၆)	(၇)	(၈)	(၉)	(၁၀)	(၁၁)	(၁၂)	(၁၃)	(၁၄)	(၁၅)	(၁၆)	(၁၇)	(၁၈)	(၁၉)
	သာယာဝတီ	၂၀၀၆-၀၇	၀	၅၅၄၀	၂၆၆၂၃	၆၉၄၀	၄၅၀၀	၆၀၀	၃၃၇၅၀	၀	၆၉၇၅	၅၀	၄၀	၅၃.၅	၂၅၄၄၈	၄၀၀၀	၀.၀၀	၀
		၂၀၀၇-၀၈	၀	၂၀၂၀	၂၄၅၁၈	၆၇၅၀	၅၃၅၀	၆၀၀	၃၄၅၀၀	၃၂၅	၃၀၀၀	၅၀	၈၀	၈၈	၂၈၆၅၀	၃၅၀	၀.၀၀	၀
		၂၀၀၈-၀၉	၀	၄၀၀၂	၂၉၂၃၂	၆၇၅၀	၂၅၇၀	၆၀၀	၃၅၇၀၀	၁၀၉၅	၃၀၀၀	၅၀	၆၂	၃၀	၃၁၂၀၀	၁၅၀၀	၀.၀၀	၀
		၂၀၀၉-၁၀	၀	၁၀၅၄၀	၃၂၈၉၀	၅၃၀၀	၂၅၇၀	၆၀၀	၃၁၁၀၀	၄၂၅	၃၀၀၀	၅၀	၄၀	၃၀	၃၂၃၀၀	၁၅၀၀	၀.၀၀	၀
		၂၀၁၀-၁၁	၀	၉၃၄၇	၄၄၅၅၉	၃၀၀၀	၂၅၀၀	၆၀၀	၂၀၄၀၀	၃၀၀	၃၀၀၀	၅၀	၄၀	၃၀	၂၀၅၅၀	၀	၀.၀၀	၀
		၂၀၁၁-၁၂	၀	၆၆၇၉	၃၆၅၈၀	၂၃၀၀	၂၃၇၀	၃၄၀	၁၇၀၀၀	၃၀၀	၃၁၅၀	၅၀	၄၀	၄၀	၂၄၁၀၀	၀	၀.၀၀	၀
		၂၀၁၂-၁၃	၀	၂၃၇၉	၁၉၄၄၂	၁၀၀၀	၂၁၇၀	၁၆၀	၁၀၉၀၀	၁၆၉၄	၁၂၀၀	၅၀	၄၀	၄၀	၁၈၃၅၀	၄၆၀	၀.၀၀	၃၇၀၀
		၂၀၁၃-၁၄	၀	၂၄၂၃	၉၇၆၃	၁၁၀၀	၁၀၀၀	၃၅၈.၇	၇၈၀၀	၁၈၅၀	၅၉၂၄.၇	၅၀	၄၀	၄၀	၁၂၇၀၀	၃၄၀	၄၄.၂၄	၁၁၀၀
		၂၀၁၄-၁၅	၀	၈၂၄	၆၃၁၀	၅၀၀	၂၀၀၀	၁၉၄.၀၅	၄၇၀၀	၆၅၀	၄၆၇၃.၆	၅၀	၄၀	၄၀	၇၉၀၀	၄၂၀	၃၇၅.၀၆	၁၅၅၀
		၂၀၁၅-၁၆	၀	၈၃၃	၁၀၃၅၇	၂၀၀	၂၀၀၀	၁၂၅	၂၁၀၀	၃၀၀	၇၀၀၀	၅၀	၅၀	၄၀	၁၀၁၀၀	၄၀၀	၄၀၈.၅၀	၀
		ပေါင်း		**၄၄၅၈၈**	**၂၄၀၃၁၄**	**၃၃၈၄၀**	**၂၇၄၃၀**	**၄၁၇၇.၇၅**	**၁၉၇၉၅၀**	**၆၉၃၉**	**၄၀၉၂၃.၃**	**၅၀၀**	**၄၇၂**	**၄၃၁.၅၀**	**၂၁၁၂၉၈**	**၈၉၇၀**	**၈၂၇.၈၀**	**၆၃၅၀**

ဇစ်မြစ်- သာယာဝတီခရိုင်၊ သစ်တောဦးစီးဌာန။

စီမံကိန်းကာလအတွင်း အခြားသစ်တောထွက်ပစ္စည်းများလျာထားချက်နှင့် အမှန်ထုတ်လုပ်မှုစာရင်း

နောက်ဆက်တွဲ(ဋ)

စဉ်	အမျိုးအမည်	ရေတွက်ပုံ	၂၀၀၆-၀၇		၂၀၀၇-၀၈		၂၀၀၈-၀၉		၂၀၀၉-၁၀	
			လျာထား	အမှန်	လျာထား	အမှန်	လျာထား	အမှန်	လျာထား	အမှန်
(၁)	(၂)	(၃)	(၄)	(၅)	(၆)	(၇)	(၈)	(၉)	(၁၀)	(၁၁)
၁	ကျွန်းနှင့်သစ်မာတိုင်	လုံးရေ	၁၅၀၀	-	၁၀၀၀	-	၁၀၀၀	၇၇	၁၀၀၀	၄၃
၂	ကျွန်းနှင့်သစ်မာမျော	။	၃၀၀၀	-	၂၀၀၀	-	၁၅၀၀	-	၁၅၀၀	၁၁၂
၃	ထင်း	ကုဗတန်	၆၀၀၀	၆၆၀၂.၆၂	၇၀၀၀	၇၀၀၀	၈၀၀၀	၈၀၅၉.၄	၈၀၀၀	၆၇၀၇.၅၅၈
၄	မီးသွေး	။	၁၈၀၀၀	၁၈၀၂၀	၁၄၀၀၀	၁၃၉၅၀	၁၃၂၀၀	၁၃၁၁၅	၁၄၀၀၀	၁၃၉၀၀
၅	ဝါး	လုံးရေ	၅၃၀၀	၅၅၇၂.၅	၅၀၀၀	၄၉၆၄.၀၅	၅၀၀၀	၅၁၅၁.၅	၅၀၀၀	၄၀၃၉.၈၅
၆	ကြိမ်	။	၃၀	၃၀	၃၀	၃၀	၅၀	၂၁	၅၀	၁၅
၇	သစ်ခေါက်	ပိဿာ	၁၀၀၀	၁၀၀၀	၈၀၀၀	၈၀၀၀	၉၀၀၀	၃၆၂၀	၈၀၀၀	၇၇၁၀
၈	ေလျှာ််	။	၁၀၀၀	၁၀၇၂	၁၁၀၀	၁၁၀၀	၁၅၀၀	၁၅၀၀	၁၅၀၀	၁၂၈၀
၉	ဓနိ/သက္ကယ်	ဗျစ်	၂၅၀	၂၇၁	၃၀၀	၂၈၈	၂၅၀	၂၅၈	၂၅၀	၂၃၈
၁၀	ပျားရည်	ပိဿာ	၄၀	၄၀	၅၀	၅၀	.၈၀	၈၀	၈၀	၈၀
၁၁	သစ်စေး	။	၃၅	၄၂	၄၀	၄၀	၅၀	၅၀	၈၀	၆၈
၁၂	ဘုမ္မရာဇာ	။	၃၀	၃၀	၃၀	၃၀	၅၀	၅၀	၅၀	၅၀
၁၃	ချိပ်	။	-	-	-	၃၀၀၀	-	၁၅၀၀	-	-
၁၄	မှျစ်	။	-	-	-	၁၀၀၀၀	-	၁၀၀၀၀	-	-
၁၅	ဖျုံဥ	။	-	-	-	၅၁၀၀၀	-	၃၉၅၀၀	-	-
၁၆	ကိုင်းဖျား/ကိုင်းနား		-	-	-	-	-	-	-	-

စီမံကိန်းကာလအတွင်း အခြားသစ်တောထွက်ပစ္စည်းများ လျာထားချက်နှင့် အမှန်ထုတ်လုပ်မှုစာရင်း

နောက်ဆက်တွဲ(ဠ)

စဉ်	အမျိုးအမည်	ရေတွက်ပုံ	၂၀၁၀-၁၁		၂၀၁၁-၁၂		၂၀၁၂-၁၃		၂၀၁၃-၁၄	
			လျာထား	အမှန်	လျာထား	အမှန်	လျာထား	အမှန်	လျာထား	အမှန်
(၁)	(၂)	(၃)	(၄)	(၅)	(၆)	(၇)	(၈)	(၉)	(၁၀)	(၁၁)
၁	ကျွန်းနှင့်သစ်မာတိုင်	လုံးရေ	၅၈၀	-	၁၀၀၀	-	၁၃၀	၁၁၃၇	၆၀၀	-
၂	ကျွန်းနှင့်သစ်မာမျော	။	၈၆၀	-	၁၅၀၀	၁၆၂၅	၂၈၀	၅၈၅၉	၈၈၀	-
၃	ထင်း	ကုဗတန်	၃၅၀၀	၈၀၅၀.၁၂	၈၀၀၀	၈၀၄၄.၃၈၆၉	၈၀၉၀	၈၃၇၅.၂၈၀၄	၈၂၁၀	၇၇၁၅.၃၂
၄	မီးသွေး	။	၁၂၅၀၀	၁၃၉၉၄	၁၄၂၀၀	၁၄၀၁၃.၄၆	၁၄၁၆၀	၁၄၈၃၈.၉၁၁၆	၁၄၃၀၀	၁၄၀၂၃
၅	ဝါး	လုံး(၁၀၀)	၅၀၀၀	၅၀၀၀	၅၀၀၀	၅၀၆၀	၆၀၇၀	၅၃၅၃.၃	၅၁၈၀	၅၂၈၀
၆	ကြိမ်	။	၂၉	၁.၈၉၅	၄၅	၁၄	၂၆	၃.၅	၃၈	၂၁
၇	သစ်စေး	ပိဿာ	၈၀	၈၀	၈၀	၈၀	၈၀	၈၀	၈၀	၈၀
၈	သစ်ခေါက်	။	၈၈၉၅	၉၅၀၀	၉၅၀၀	၉၅၀၀	၉၆၀၀	၉၆၀၀	၉၇၂၀	၉၇၅၀
၉	လျှော်	။	၁၅၀၀	၁၅၀၀	၁၅၀၀	၁၅၀၀	၄၈၁၀	၁၅၂၀	၁၅၂၅	၁၅၂၅
၁၀	ပျားရည်	။	၈၀	၈၀	၈၀	၈၀	၈၀	၈၀	၈၀	၈၀
၁၁	ဘုမ္မရာဇာ	။	၃၃	၂၂၄	၂၂၀	၂၂၀	၂၄၀	၂၆၁	၂၃၃	၂၄၃
၁၂	ဓနိ/သက်ကယ်	ပြစ်(၁၀၀)	၂၅၀	၂၅၀	၂၅၀	၂၅၀	၂၅၅	၂၅၅	၂၆၀	၂၆၀

ဇစ်မြစ်- သာယာဝတီခရိုင်၊ သစ်တောဦးစီးဌာန။

စီမံကိန်းကာလအတွင်း အခြားသစ်တောထွက်ပစ္စည်းများ လျာထားချက်နှင့် အမှန်ထုတ်လုပ်မှုစာရင်း

နောက်ဆက်တွဲ(ဠ)

စဉ်	အမျိုးအမည်	ရေတွက်ပုံ	၂၀၁၅-၁၆		၂၀၁၆-၁၇		၂၀၁၇-၁၈		၂၀၁၈-၁၉	
			လျာထား	အမှန်	လျာထား	အမှန်	လျာထား	အမှန်	လျာထား	အမှန်
(၁)	(၂)	(၃)	(၄)	(၅)	(၆)	(၇)	(၈)	(၉)	(၁၀)	(၁၁)
၁	ကျွန်းနှင့်သစ်မာတိုင်	လုံးရေ	၁၁၂၀	၄	၆၀၀	-	၆၀၀	-	၆၀၀	-
၂	ကျွန်းနှင့်သစ်မာမျော	။	၁၆၁၀	၇၅	၈၈၀	-	၈၈၀	-	၈၈၀	-
၃	ထင်း	ကုဗတန်	၈၅၀၀	၁၀၄၆.၉၄၂၄	၇၃၃၀	-	၇၃၃၀	-	၇၃၃၀	-
၄	မီးသွေး	။	၁၅၀၀၀၀	၂၅၁.၇၀၅	၁၂၀၀၀	-	၁၂၀၀၀	-	၁၂၀၀၀	-
၅	ဝါး	လုံး(၀၀၀)	၅၃၀၀	၂၅၀	၅၀၈၀	-	၅၀၈၀	-	၅၀၈၀	-
၆	ကြိမ်	။	၄၃	-		-		-		-
၇	သစ်စေး	ပိဿာ	၁၀၁၀၀	၂၇၀၀	၃၆	-	၃၆	-	၃၆	-
၈	သစ်ခေါက်	။	၁၅၈၅	၄၆၀	၆၈၅၀	-	၆၈၅၀	-	၆၈၅၀	-
၉	လျှော်	။	၂၈၀	၄၄	၁၁၀၅	-	၁၁၀၅	-	၁၁၀၅	-
၁၀	ပျားရည်	။	၇၇	၂၄	၇၅	-	၇၅	-	၇၅	-
၁၁	ဘုမ္မရာဇာ	။	၈၀	၂၄	၁၂	-	၁၂	-	၁၂	-
၁၂	ဓနိ/သက်ကယ်	ပြစ်(၀၀၀)	၂၂၈	-	၂၇၅	-	၂၇၅	-	၂၇၅	-

ဇစ်မြစ်- သာယာဝတီခရိုင်၊ သစ်တောဦးစီးဌာန။

စီမံကိန်းကာလအတွင်း အခြားသစ်တောထွက်ပစ္စည်းများ လျာထားချက်နှင့် အမှန်ထုတ်လုပ်မှုစာရင်း

နောက်ဆက်တွဲ(ဠ)

စဉ်	အမျိုးအမည်	ရေတွက်ပုံ	၂၀၂၀-၂၁		၂၀၂၁-၂၂		၂၀၂၂-၂၃		၂၀၂၃-၂၄	
			လျာထား	အမှန်	လျာထား	အမှန်	လျာထား	အမှန်	လျာထား	အမှန်
(၁)	(၂)	(၃)	(၄)	(၅)	(၆)	(၇)	(၈)	(၉)	(၁၀)	(၁၁)
၁	ကျွန်းနှင့်သစ်မာတိုင်	လုံးရေ	၆၀၀	-	၆၀၀	-	၆၀၀	-	၆၀၀	-
၂	ကျွန်းနှင့်သစ်မာမျော	။	၈၈၀	-	၈၈၀	-	၈၈၀	-	၈၈၀	-
၃	ထင်း	ကုဗတန်	၇၃၃၀	-	၇၃၃၀	-	၇၃၃၀	-	၇၃၃၀	-
၄	မီးသွေး	။	၁၂၀၀၀	-	၁၂၀၀၀	-	၁၂၀၀၀	-	၁၂၀၀၀	-
၅	ဝါး	လုံး(၀၀၀)	၅၀၈၀	-	၅၀၈၀	-	၅၀၈၀	-	၅၀၈၀	-
၆	ကြိမ်	။		-		-		-		-
၇	သစ်စေး	ပိဿာ	၃၆	-	၃၆	-	၃၆	-	၃၆	-
၈	သစ်ခေါက်	။	၆၈၅၀	-	၆၈၅၀	-	၆၈၅၀	-	၆၈၅၀	-
၉	လျှော်	။	၁၁၀၅	-	၁၁၀၅	-	၁၁၀၅	-	၁၁၀၅	-
၁၀	ပျားရည်	။	၇၅	-	၇၅	-	၇၅	-	၇၅	-
၁၁	ဘုမ္မရာဇာ	။	၁၂	-	၁၂	-	၁၂	-	၁၂	-
၁၂	ဓနိ/သက်ကယ်	ပြစ်(၀၀၀)	၂၇၅	-	၂၇၅	-	၂၇၅	-	၂၇၅	-

ဇစ်မြစ်- သာယာဝတီခရိုင်၊ သစ်တောဦးစီးဌာန။

စီမံကိန်းကာလအတွင်း အခြားသစ်တောထွက်ပစ္စည်းများ လျာထားချက်နှင့် အမှန်ထုတ်လုပ်မှုစာရင်း

နောက်ဆက်တွဲ(ဋ)

စဉ်	အမျိုးအမည်	ရေတွက်ပုံ	၂၀၂၄-၂၅		၂၀၂၅-၂၆		၂၀၂၆-၂၇	
			လျာထား	အမှန်	လျာထား	အမှန်	လျာထား	အမှန်
(၁)	(၂)	(၃)	(၄)	(၅)	(၆)	(၇)	(၈)	(၉)
၁	ကျွန်းနှင့်သစ်မာတိုင်	လုံးရေ	၆၀၀	-	၆၀၀	-	၆၀၀	-
၂	ကျွန်းနှင့်သစ်မာမျော	။	၈၈၀	-	၈၈၀	-	၈၈၀	-
၃	ထင်း	ကုဗတန်	၇၃၃၀	-	၇၃၃၀	-	၇၃၃၀	-
၄	မီးသွေး	။	၁၂၀၀၀	-	၁၂၀၀၀	-	၁၂၀၀၀	-
၅	ဝါး	လုံး(၁၀၀)	၅၀၈၀	-	၅၀၈၀	-	၅၀၈၀	-
၆	ကြိမ်	။		-		-		-
၇	သစ်စေး	ပိဿာ	၃၆	-	၃၆	-	၃၆	-
၈	သစ်ခေါက်	။	၆၈၅၀	-	၆၈၅၀	-	၆၈၅၀	-
၉	လျှော်	။	၁၁၀၅	-	၁၁၀၅	-	၁၁၀၅	-
၁၀	ပျားရည်	။	၇၅	-	၇၅	-	၇၅	-
၁၁	ဘုမ္မရာဇာ	။	၁၂	-	၁၂	-	၁၂	-
၁၂	ဓနိ/သက်ကယ်	ပြစ်(၁၀၀)	၂၇၅	-	၂၇၅	-	၂၇၅	-

ဇစ်မြစ်- သာယာဝတီခရိုင်၊ သစ်တောဦးစီးဌာန။

ပဲခူးတိုင်းဒေသကြီး၊ သာယာဝတီခရိုင်၊ မြို့နယ်များတွင် သစ်၊ ဝါး၊ ထင်း/မီးသွေး လိုအပ်ချက်အခြေပြဇယား

စဉ်	မြို့နယ်	အိမ်ထောင်စု	သစ်သုံးစွဲသည့်(တန်)		ဝါးသုံးစွဲသည့်(လုံးရေ)		ထင်း/မီးသွေးသုံးစွဲသည့်(တန်)	
			အိမ်ထောင်စု	လိုအပ်ချက်	အိမ်ထောင်စု	လိုအပ်ချက်	အိမ်ထောင်စု	လိုအပ်ချက်
(၁)	(၂)	(၃)	(၄)	(၅)	(၆)	(၇)	(၈)	(၉)
၁	သာယာဝတီ	၃၆၆၂၆	၂၀၁၈၂	၂၆၂၃.၆၆	၁၂၅၂၅	၁၄၇၇၉၅၀	၃၃၁၀၀	၅၁၃၀၅.၀၀
၂	လက်ပံတန်း	၄၃၄၈၄	၂၁၀၇၂	၂၇၃၉.၃၆	၁၈၈၈၂	၂၂၂၈၀၇၆	၄၀၈၃၈	၆၃၂၉၈.၉၀
၃	မင်းလှ	၃၀၈၉၄	၂၀၀၅၇	၂၆၀၇.၄၁	၇၉၆၂	၉၃၉၅၁၆	၂၈၈၁၁	၄၄၆၅၇.၀၅
၄	မိုးညို	၃၃၂၈၇	၁၅၆၅၁	၁၅၈၀.၉၃	၈၆၉၀	၁၃၇၃၈၂၈၂	၃၂၇၂၅	၅၀၇၂၃.၇၅
၅	အုတ်ဖို	၃၁၈၉၄	၂၀၄၃၇	၂၀၃၄.၆၃	၄၄၉၄	၁၀၂၅၄၂၀	၂၉၀၃၂	၄၄၉၉၉.၆၀
၆	ကြို့ပင်ကောက်	၃၀၅၈၆	၂၁၁၄၈	၃၈၃၉.၁၆	၁၃၁၄၉	၇၈၉၈၉၂	၂၇၀၃၉	၄၁၉၁၀.၄၅
၇	ဇီးကုန်း	၁၈၂၁၀	၁၂၁၆၁	၂၆၅၆.၈၁	၁၆၀၄၈	၅၃၀၂၉၂	၁၆၃၄၄	၂၅၃၃၃.၂၀
၈	နတ်တလင်း	၄၅၇၆၉	၂၉၅၃၂	၂၇၄၉.၂၄	၆၆၉၄	၁၅၅၁၅၈၂	၄၃၇၉၆	၆၇၈၈၃.၈၀
	စုစုပေါင်း	**၂၇၀၇၅၀**	**၁၆၀၂၄၀**	**၂၀၈၃၀.၂၀**	**၈၈၄၄၄**	**၁၀၅၀၂**	**၂၅၁၆၈၅**	**၃၉၀၁၁၁.၇၅**

ဇစ်မြစ်- သာယာဝတီခရိုင်၊ သစ်တောဦးစီးဌာန။

သဘာဝအလျောက် မျိုးဆက်သည့် ဧရိယာများစာရင်း(အပင်ပေါက်/ငုတ်တက်)

နောက်ဆက်တွဲ(ဋ)

ဓမ္မတာမျိုးဆက်ခြင်း

စဉ်	မြို့နယ်	ကြိုးဝိုင်း/ကြိုးပြင် ကာကွယ်တော/ ကြိုးပြင်	အကွက် အမှတ်	တည်ထောင် သည့် ခုနှစ်	တည်ထောင်သည့်		လက်ရှိ ဧရိယာ (ဧက)	မှတ် ချက်
					သစ်မျိုး	ဧရိယာ (ဧက)		
(၁)	(၂)	(၃)	(၄)	(၅)	(၆)	(၇)	(၈)	(၉)
၁	သာယာဝတီ	သုံးဆယ်	၃၇၊၁၁၁	၂၀၀၆-၀၇	-	၈၀၀	၈၀၀	
၂	လက်ပံတန်း	မုက္ခာ	၁၃၊၁၄၊၁၈	-	-	၈၀၀	၈၀၀	-
၃	မင်းလှ	မင်းလှ	၂၃၊၂၇			၄၅၀	၄၅၀	
၄	အုတ်ဖို	တိမ်မြုပ်	၁၈၊၁၉၊၂၀၊၂၁	-	-	၇၀၀	၇၀၀	
၅	ကြို့ပင်ကောက်	ရွှေလောင်း	၁၁၀	-	-	၄၀၀	၄၀၀	
၆	ဇီးကုန်း	ရွှေဖလား	၁၀၇	-	-	၂၅၀	၂၅၀	
၇	နတ်တလင်း	တောင်ညို	၁၈၊၁၉	-	-	၈၀၀	၈၀၀	
	၂၀၀၆-၂၀၀၇ခုနှစ်သာယာဝတီခရိုင်ပေါင်း					**၄၂၀၀**	**၄၂၀၀**	
၁	သာယာဝတီ	သုံးဆယ်	၅၇၊၅၉၊၆၀	၂၀၀၇-၂၀၀၈	-	၉၀၀	၉၀၀	
၂	လက်ပံတန်း	မုက္ခာ	၂၂၊၂၃၊၂၄	-	-	၁၁၀၀	၁၁၀၀	-
၃	မင်းလှ	မင်းလှ	၂၈၊၂၉			၄၅၀	၄၅၀	
၄	အုတ်ဖို	ဂမုန်း	၁၊၂	-	-	၅၇၀	၅၇၀	
၅	ကြို့ပင်ကောက်	ရွှေလောင်း	၁၀၈	-	-	၅၀၀	၅၀၀	
၆	ဇီးကုန်း	-	-	-	-	-	-	
၇	နတ်တလင်း	တောင်ညို	၈၄၊၈၅	-	-	၁၁၀၀	၁၁၀၀	
	၂၀၀၇-၂၀၀၈ခုနှစ်သာယာဝတီခရိုင်ပေါင်း					**၄၆၂၀**	**၄၆၂၀**	

ဇစ်မြစ်- သာယာဝတီခရိုင်၊ သစ်တောဦးစီးဌာန။

သဘာဝအလျောက် မျိုးဆက်သည့် ဧရိယာများစာရင်း(အပင်ပေါက်/ငုတ်တက်)

နောက်ဆက်တွဲ(ဌ)

မဗ္ဗတာမျိုးဆက်ခြင်း

စဉ်	မြို့နယ်	ကြိုးဝိုင်း/ကြိုးပြင် ကာကွယ်တော/ ကြိုးပြင်	အကွက် အမှတ်	တည်ထောင် သည့် ခုနှစ်	သစ်မျိုး	တည်ထောင်သည့် ဧရိယာ (ဧက)	လက်ရှိ ဧရိယာ (ဧက)	မှတ် ချက်
(၁)	(၂)	(၃)	(၄)	(၅)	(၆)	(၇)	(၈)	(၉)
၁	သာယာဝတီ	သုံးဆယ်	၁၁၁	၂၀၀၈-၂၀၀၉	-	၄၀၀	၄၀၀	
၂	လက်ပံတန်း	-	-	-	-	-	-	-
၃	မင်းလှ	မုက္ခာ	၄၇၊၄၈			၄၅၀	၄၅၀	
၄	အုတ်ဖို	ဂမုန်း	၆၁၊၈၃	-	-	၅၇၀	၅၇၀	
၅	ကြို့ပင်ကောက်	ဂမုန်း	၁၀၇	-	-	၄၀၀	၄၀၀	
၆	ဇီးကုန်း	-	-	-	-	-	-	
၇	နတ်တလင်း	တောင်ညို	၅၇၊၅၉	-	-	၁၄၀၀	၁၄၀၀	
	၂၀၀၈-၂၀၀၉ခုနှစ်သာယာဝတီခရိုင်ပေါင်း					**၃၂၂၀**	**၃၂၂၀**	
၁	သာယာဝတီ	သုံးဆယ်	၁၁၃	၂၀၀၉-၂၀၁၀	-	၄၀၀	၄၀၀	
၂	လက်ပံတန်း	-	-	-	-	-	-	-
၃	မင်းလှ	မုက္ခာ	၄၈			၃၀၀	၃၀၀	
၄	အုတ်ဖို	ဂမုန်း	၃၅	-	-	၅၇၀	၅၇၀	
၅	ကြို့ပင်ကောက်	ဂမုန်း	၁၀၇	-	-	၄၀၀	၄၀၀	
၆	ဇီးကုန်း	-	-	-	-	-	-	
၇	နတ်တလင်း	တောင်ညို	၁၀၃	-	-	၄၀၀	၄၀၀	
	၂၀၀၉-၂၀၁၀ခုနှစ်သာယာဝတီခရိုင်ပေါင်း					**၂၀၇၀**	**၂၀၇၀**	

ဇစ်မြစ်- သာယာဝတီခရိုင်၊ သစ်တောဦးစီးဌာန။

သဘာဝအလျောက် မျိုးဆက်သည့် ဧရိယာများစာရင်း(အပင်ပေါက်/ငုတ်တက်)

နောက်ဆက်တွဲ(၅)

မွေ့တာမျိုးဆက်ခြင်း

စဉ်	မြို့နယ်	ကြိုးဝိုင်း/ကြိုးပြင် ကာကွယ်တော/ ကြိုးပြင်	အကွက် အမှတ်	တည်ထောင် သည့် ခုနှစ်	သစ်မျိုး	တည်ထောင်သည့် ဧရိယာ (ဧက)	လက်ရှိ ဧရိယာ (ဧက)	မှတ် ချက်
(၁)	(၂)	(၃)	(၄)	(၅)	(၆)	(၇)	(၈)	(၉)
၁	သာယာဝတီ	သုံးဆယ်	၁၆	၂၀၁၀-၂၀၁၁	-	၄၀၀	၄၀၀	
၂	လက်ပံတန်း	မုက္ခာ	၂၂၊၂၄၊၃၈	-	-	၅၀၀	၅၀၀	-
၃	မင်းလှ	မုက္ခာ	၅၀			၃၀၀	၃၀၀	
၄	အုတ်ဖို	ဂမုန်း	၉	-	-	၃၀၀	၃၀၀	
၅	ကြို့ပင်ကောက်	ဂမုန်း	၁၀၇	-	-	၄၀၀	၄၀၀	
၆	ဇီးကုန်း	-	-	-	-	-	-	
၇	နတ်တလင်း	တောင်ညို	၁၀၄	-	-	၄၀၀	၄၀၀	
	၂၀၁၀-၂၀၁၁ခုနှစ်သာယာဝတီခရိုင်ပေါင်း					၂၃၀၀	၂၃၀၀	
၁	သာယာဝတီ	သုံးဆယ်	၁၀၇	၂၀၁၁-၂၀၁၂	-	၄၀၀	၄၀၀	
၂	လက်ပံတန်း	-	-	-	-	-	-	-
၃	မင်းလှ	မုက္ခာ	၄၉			၃၀၀	၃၀၀	
၄	အုတ်ဖို	မင်းလှ	၄၆	-	-	၄၇၀	၄၇၀	
၅	ကြို့ပင်ကောက်	ဂမုန်း	၉၄	-	-	၄၀၀	၄၀၀	
၆	ဇီးကုန်း	-	-	-	-	-	-	
၇	နတ်တလင်း	တောင်ညို	၁၀၅	-	-	၄၀၀	၄၀၀	
	၂၀၁၁-၂၀၁၂ခုနှစ်သာယာဝတီခရိုင်ပေါင်း					၁၉၇၀	၁၉၇၀	

ဇစ်မြစ်- သာယာဝတီခရိုင်၊ သစ်တောဦးစီးဌာန။

သဘာဝအလျောက် မျိုးဆက်သည့် ဧရိယာများစာရင်း(အပင်ပေါက်/ငုတ်တက်)

နောက်ဆက်တွဲ(ဌ)

မဗ္ဗတာမျိုးဆက်ခြင်း

စဉ်	မြို့နယ်	ကြိုးဝိုင်း/ကြိုးပြင် ကာကွယ်တော/ ကြိုးပြင်	အကွက် အမှတ်	တည်ထောင် သည့် ခုနှစ်	သစ်မျိုး	တည်ထောင်သည့် ဧရိယာ (ဧက)	လက်ရှိ ဧရိယာ (ဧက)	မှတ် ချက်
(၁)	(၂)	(၃)	(၄)	(၅)	(၆)	(၇)	(၈)	(၉)
၁	သာယာဝတီ	သုံးဆယ်	၁၀၈	၂၀၁၂-၂၀၁၃	-	၂၇၀	၂၇၀	
၂	လက်ပံတန်း	မုက္ခာ	၈၄	-	-	၄၀၀	၄၀၀	-
၃	မင်းလှ	မုက္ခာ	၃၆၊၃၇			၃၀၀	၃၀၀	
၄	အုတ်ဖို	ဂမုန်း	၂၅	-	-	၄၀၀	၄၀၀	
၅	ကြို့ပင်ကောက်	ဂမုန်း	၁၀၇	-	-	၄၀၀	၄၀၀	
၆	ဇီးကုန်း	-	-	-	-	-	-	
၇	နတ်တလင်း	တောင်ညို	၁၀၆	-	-	၄၀၀	၄၀၀	
	၂၀၁၂-၂၀၁၃ခုနှစ်သာယာဝတီခရိုင်ပေါင်း					**၂၁၇၀**	**၂၁၇၀**	
၁	သာယာဝတီ	သုံးဆယ်	၂၀	၂၀၁၃-၂၀၁၄	-	၁၀၀	၁၀၀	
၂	လက်ပံတန်း	ကဒင်ဘီးလင်း	၈၅	-	-	၁၇၅	၁၇၅	-
၃	မင်းလှ	မုက္ခာ	၄၂			၁၅၀	၁၅၀	
၄	အုတ်ဖို	မင်းလှ	၄၃၊၄၄	-	-	၁၇၅	၁၇၅	
၅	ကြို့ပင်ကောက်	ဂမုန်း	၈၇	-	-	၄၀၀	၄၀၀	
၆	ဇီးကုန်း	-	-	-	-	-	-	
၇	နတ်တလင်း	တောင်ညို	၁၁၁	-	-	၄၀၀	၄၀၀	
	၂၀၁၃-၂၀၁၄ခုနှစ်သာယာဝတီခရိုင်ပေါင်း					**၁၄၀၀**	**၁၄၀၀**	

ဇစ်မြစ်- သာယာဝတီခရိုင်၊ သစ်တောဦးစီးဌာန။

သဘာဝအလျောက် မျိုးဆက်သည့် ဧရိယာများစာရင်း (အပင်ပေါက်/ငုတ်တက်)

နောက်ဆက်တွဲ(၄)

ဓမ္မတာမျိုးဆက်ခြင်း

စဉ်	မြို့နယ်	ကြိုးဝိုင်း/ကြိုးပြင် ကာကွယ်တော/ ကြိုးပြင်	အကွက် အမှတ်	တည်ထောင် သည့် ခုနှစ်	သစ်မျိုး	တည်ထောင်သည့် ဧရိယာ (ဧက)	လက်ရှိ ဧရိယာ (ဧက)	မှတ် ချက်
(၁)	(၂)	(၃)	(၄)	(၅)	(၆)	(၇)	(၈)	(၉)
၁	သာယာဝတီ	သုံးဆယ်	၁၁၁	၂၀၁၄-၂၀၁၅	-	၁၀၀	၁၀၀	
၂	လက်ပံတန်း	ကဒင်ဘီးလင်း	၄၃	-	-	၃၅၀	၃၅၀	-
၃	မင်းလှ	မုကွာ	၅၂			၁၀၀	၁၀၀	
၄	အုတ်ဖို	ဂမုန်း	၁၈	-	-	၃၅၀	၃၅၀	
၅	ကြို့ပင်ကောက်	ဂမုန်း	၈၇၊၈၈	-	-	၃၅၀	၃၅၀	
၆	ဇီးကုန်း	-	-	-	-	-	-	
၇	နတ်တလင်း	တောင်ညို	၁၀၇	-	-	၄၀၀	၄၀၀	
	၂၀၁၄-၂၀၁၅ခုနှစ်သာယာဝတီခရိုင်ပေါင်း					**၁၈၅၀**	**၁၈၅၀**	
၁	သာယာဝတီ	သုံးဆယ်	၁၁၁	၂၀၁၅-၂၀၁၆	-	၂၀၀	၂၀၀	
၂	လက်ပံတန်း	ကဒင်ဘီးလင်း	၁၈	-	-	၃၅၀	၃၅၀	-
၃	မင်းလှ	မင်းလှ	၂၈၊၂၉			၁၀၀	၁၀၀	
၄	အုတ်ဖို	ဂမုန်း	၁၉	-	-	၃၅၀	၃၅၀	
၅	ကြို့ပင်ကောက်	ဂမုန်း	၈၆	-	-	၄၀၀	၄၀၀	
၆	ဇီးကုန်း	-	-	-	-	-	-	
၇	နတ်တလင်း	တောင်ညို	၉၀	-	-	၄၀၀	၄၀၀	
	၂၀၁၅-၂၀၁၆ခုနှစ်သာယာဝတီခရိုင်ပေါင်း					**၂၀၀၀**	**၂၀၀၀**	

ဇစ်မြစ်- သာယာဝတီခရိုင်၊ သစ်တောဦးစီးဌာန။

သဘာဝအလျောက် မျိုးဆက်သည့် ဧရိယာများစာရင်း (အပင်ပေါက်/ငုတ်တက်)

နောက်ဆက်တွဲ (ဌ)

သဘာဝတောတန်ဘိုးမြှင့်စိုက်ပျိုးခြင်း

စဉ်	မြို့နယ်	ကြိုးဝိုင်း/ကြိုးပြင် ကာကွယ်တော/ ကြိုးပြင်	အကွက် အမှတ်	တည်ထောင် သည့် ခုနှစ်	သစ်မျိုး	တည်ထောင်သည့် ဧရိယာ (ဧက)	လက်ရှိ ဧရိယာ (ဧက)	မှတ် ချက်
(၁)	(၂)	(၃)	(၄)	(၅)	(၆)	(၇)	(၈)	(၉)
၁	သာယာဝတီ	သုံးဆယ်	၁၁၃	၂၀၀၉-၁၀	ကျွန်း	၂၅၀	၂၅၀	
၂	လက်ပံတန်း	ကဒင်ဘီးလင်း	၈၀		ကျွန်း	၂၅၀	၂၅၀	
၃	မင်းလှ	မင်းလှ	၂၁		ကျွန်း	၂၅၀	၂၅၀	
၄	အုတ်ဖို	ဂမုန်း	၉		ကျွန်း	၂၅၀	၂၅၀	
၅	ကြို့ပင်ကောက်	ဘော်ဘင်	၂၂		ကျွန်း	၂၅၀	၂၅၀	
၆	ဇီးကုန်း	-	-	-	-	-	-	
၇	နတ်တလင်း	တောင်ညို	၁		ကျွန်း	၂၅၀	၂၅၀	
		စုစုပေါင်း				**၁၅၀၀**	**၁၅၀၀**	
၁	သာယာဝတီ			၂၀၁၀-၂၀၁၁				
၂	လက်ပံတန်း							
၃	မင်းလှ			မရှိပါ				
၄	အုတ်ဖို							
၅	ကြို့ပင်ကောက်							
၆	ဇီးကုန်း							
၇	နတ်တလင်း							
		စုစုပေါင်း						

ဇစ်မြစ်- သာယာဝတီခရိုင်၊ သစ်တောဦးစီးဌာန။

သဘာဝအလျောက် မျိုးဆက်သည့် ဧရိယာများစာရင်း(အပင်ပေါက်/ငုတ်တက်)

နောက်ဆက်တွဲ(၄)

သဘာဝတောတန်ဘိုးမြှင့်စိုက်ပျိုးခြင်း

စဉ်	မြို့နယ်	ကြိုးဝိုင်း/ကြိုးပြင် ကာကွယ်တော/ ကြိုးပြင်	အကွက် အမှတ်	တည်ထောင် သည့် ခုနှစ်	သစ်မျိုး	တည်ထောင်သည့် ဧရိယာ (ဧက)	လက်ရှိ ဧရိယာ (ဧက)	မှတ် ချက်
(၁)	(၂)	(၃)	(၄)	(၅)	(၆)	(၇)	(၈)	(၉)
၁	သာယာဝတီ			၂၀၁၁-၂၀၁၂				
၂	လက်ပံတန်း							
၃	မင်းလှ			မရှိပါ				
၄	အုတ်ဖို							
၅	ကြို့ပင်ကောက်							
၆	ဇီးကုန်း							
၇	နတ်တလင်း							
		စုစုပေါင်း						
၁	သာယာဝတီ	သုံးဆယ်	၁၁၁	၂၀၁၂-၁၃	ကျွန်း	၅၀	၅၀	
၂	လက်ပံတန်း	ကဒင်ဘီးလင်း	၈၄		ကျွန်း	၆၀	၆၀	
၃	မင်းလှ	မုက္ခာ	၄၂		ကျွန်း	၅၀	၅၀	
၄	အုတ်ဖို	ဂမုန်း	၅၄		ကျွန်း	၁၀၀	၁၀၀	
၅	ကြို့ပင်ကောက်	ဂမုန်း	၉၃		ကျွန်း	၁၀၀	၁၀၀	
၆	ဇီးကုန်း	-	-	-	-	-	-	
၇	နတ်တလင်း	တောင်ညို	၇၆၊၈၅၊၈၆		ကျွန်း	၁၀၀	၁၀၀	
		စုစုပေါင်း				**၄၆၀**	**၄၆၀**	

ဇစ်မြစ်- သာယာဝတီခရိုင်၊ သစ်တောဦးစီးဌာန။

သဘာဝအလျောက် မျိုးဆက်သည့် ဧရိယာများစာရင်း (အပင်ပေါက်/ငုတ်တက်)

နောက်ဆက်တွဲ (ဌ)

သဘာဝတောတန်ဘိုးမြှင့်စိုက်ပျိုးခြင်း

စဉ်	မြို့နယ်	ကြိုးဝိုင်း/ကြိုးပြင် ကာကွယ်တော/ ကြိုးပြင်	အကွက် အမှတ်	တည်ထောင် သည့် ခုနှစ်	သစ်မျိုး	တည်ထောင်သည့် ဧရိယာ (ဧက)	လက်ရှိ ဧရိယာ (ဧက)	မှတ် ချက်
(၁)	(၂)	(၃)	(၄)	(၅)	(၆)	(၇)	(၈)	(၉)
၁	သာယာဝတီ	သုံးဆယ်	၁၈	၂၀၁၃-၁၄	ကျွန်း	၁၀၀	၁၀၀	
၂	လက်ပံတန်း	မုက္ခာ	၄၄		ကျွန်း	၃၅	၃၅	
၃	မင်းလှ	မင်းလှ	၂၀		ကျွန်း	၃၅	၃၅	
၄	အုတ်ဖို	ဂမုန်း	၂၂		ကျွန်း	၃၅	၃၅	
၅	ကြို့ပင်ကောက်	ဂမုန်း	၉၉		ကျွန်း	၃၅	၃၅	
၆	ဇီးကုန်း	-	-	-	-	-	-	
၇	နတ်တလင်း	တောင်ညို	၄၅		ကျွန်း	၁၀၀	၁၀၀	
		စုစုပေါင်း				**၃၅၀**	**၃၅၀**	
၁	သာယာဝတီ	သုံးဆယ်	၁၁၃	၂၀၁၄-၁၅	ကျွန်း	၅၀	၅၀	
၂	လက်ပံတန်း	ကဒင်ဘီးလင်း	၁၉		ကျွန်း၊ပျဉ်းကတိုး	၅၀	၅၀	
၃	မင်းလှ	မင်းလှ	၂၈		ကျွန်း၊ပျဉ်းကတိုး	၅၀	၅၀	
၄	အုတ်ဖို	ဂမုန်း	၂၁		ကျွန်း၊ပျဉ်းကတိုး	၉၀	၉၀	
၅	ကြို့ပင်ကောက်	ဘော်ဘင်	၂၅		ကျွန်း၊ပျဉ်းကတိုး	၉၀	၉၀	
၆	ဇီးကုန်း	-		-	-			
၇	နတ်တလင်း	ဘော်ဘင်	၈၈		ကျွန်း၊ပျဉ်းကတိုး	၉၀	၉၀	
		စုစုပေါင်း				**၄၂၀**	**၄၂၀**	

ဇစ်မြစ်- သာယာဝတီခရိုင်၊ သစ်တောဦးစီးဌာန။

သဘာဝအလျောက် မျိုးဆက်သည့် ဧရိယာများစာရင်း(အပင်ပေါက်/ငုတ်တက်)

နောက်ဆက်တွဲ(ဌ)

သဘာဝတောတန်ဘိုးမြှင့်စိုက်ပျိုးခြင်း

စဉ်	မြို့နယ်	ကြိုးဝိုင်း/ကြိုးပြင် ကာကွယ်တော/ ကြိုးပြင်	အကွက် အမှတ်	တည်ထောင် သည့် ခုနှစ်	သစ်မျိုး	တည်ထောင်သည့် ဧရိယာ (ဧက)	လက်ရှိ ဧရိယာ (ဧက)	မှတ် ချက်
(၁)	(၂)	(၃)	(၄)	(၅)	(၆)	(၇)	(၈)	(၉)
၁	သာယာဝတီ	သုံးဆယ်	၂၅	၂၀၁၅-၁၆	ကျွန်း	၅၀	၅၀	
၂	လက်ပံတန်း	ကဒင်ဘီးလင်း	၄၆		ကျွန်း၊ပျဉ်းကတိုး	၅၀	၅၀	
၃	မင်းလှ	မုကျွာ	၄၁		ကျွန်း	၅၀	၅၀	
၄	အုတ်ဖို	ဂမုန်း	၂၀		ကျွန်း	၈၀	၈၀	
၅	ကြို့ပင်ကောက်	ဂမုန်း	၉၈		ကျွန်း၊ပျဉ်းကတိုး	၈၅	၈၅	
၆	ဇီးကုန်း	-			-			
၇	နတ်တလင်း	ဘော်ဘင်	၈၈		ကျွန်း၊ပျဉ်းကတိုး၊ပိတောက်	၈၅	၈၅	
		စုစုပေါင်း				**၄၀၀**	**၄၀၀**	
၁	သာယာဝတီ	သုံးဆယ်	၁၁၃	၂၀၀၉-၁၀	ကျွန်း	၂၅၀	၂၅၀	
၂	လက်ပံတန်း	ကဒင်ဘီးလင်း	၈၀		ကျွန်း	၂၅၀	၂၅၀	
၃	မင်းလှ	မင်းလှ	၂၁		ကျွန်း	၂၅၀	၂၅၀	
၄	အုတ်ဖို	ဂမုန်း	၉		ကျွန်း	၂၅၀	၂၅၀	
၅	ကြို့ပင်ကောက်	ဘော်ဘင်	၂၂		ကျွန်း	၂၅၀	၂၅၀	
၆	ဇီးကုန်း	-	-	-	-	-	-	
၇	နတ်တလင်း	တောင်ညို	၁		ကျွန်း	၂၅၀	၂၅၀	
		စုစုပေါင်း				**၁၅၀၀**	**၁၅၀၀**	

ဇစ်မြစ်- သာယာဝတီခရိုင်၊ သစ်တောဦးစီးဌာန။

သဘာဝအလျောက် မျိုးဆက်သည့် ဧရိယာများစာရင်း(အပင်ပေါက်/ငုတ်တက်)

နောက်ဆက်တွဲ(ဠ)

သဘာဝတောတန်ဘိုးမြှင့်စိုက်ပျိုးခြင်း

စဉ်	မြို့နယ်	ကြိုးဝိုင်း/ကြိုးပြင် ကာကွယ်တော/ ကြိုးပြင်	အကွက် အမှတ်	တည်ထောင် သည့် ခုနှစ်	သစ်မျိုး	တည်ထောင်သည့် ဧရိယာ (ဧက)	လက်ရှိ ဧရိယာ (ဧက)	မှတ် ချက်
(၁)	(၂)	(၃)	(၄)	(၅)	(၆)	(၇)	(၈)	(၉)
၁	သာယာဝတီ			၂၀၁၀-၂၀၁၁				
၂	လက်ပံတန်း							
၃	မင်းလှ			မရှိပါ				
၄	အုတ်ဖို							
၅	ကြို့ပင်ကောက်							
၆	ဇီးကုန်း							
၇	နတ်တလင်း							
		စုစုပေါင်း						
၁	သာယာဝတီ			၂၀၁၁-၂၀၁၂				
၂	လက်ပံတန်း							
၃	မင်းလှ			မရှိပါ				
၄	အုတ်ဖို							
၅	ကြို့ပင်ကောက်							
၆	ဇီးကုန်း							
၇	နတ်တလင်း							
		စုစုပေါင်း						

ဇစ်မြစ်- သာယာဝတီခရိုင်၊ သစ်တောဦးစီးဌာန။

သဘာဝအလျောက် မျိုးဆက်သည့် ဧရိယာများစာရင်း(အပင်ပေါက်/ငုတ်တက်)

နောက်ဆက်တွဲ(ဌ)

သဘာဝတောတန်ဘိုးမြှင့်စိုက်ပျိုးခြင်း

စဉ်	မြို့နယ်	ကြိုးဝိုင်း/ကြိုးပြင် ကာကွယ်တော/ ကြိုးပြင်	အကွက် အမှတ်	တည်ထောင် သည့် ခုနှစ်	သစ်မျိုး	တည်ထောင်သည့် ဧရိယာ (ဧက)	လက်ရှိ ဧရိယာ (ဧက)	မှတ် ချက်
(၁)	(၂)	(၃)	(၄)	(၅)	(၆)	(၇)	(၈)	(၉)
၁	သာယာဝတီ	သုံးဆယ်	၁၁၁	၂၀၁၂-၁၃	ကျွန်း	၅၀	၅၀	
၂	လက်ပံတန်း	ကဒင်ဘီးလင်း	၈၄		ကျွန်း	၆၀	၆၀	
၃	မင်းလှ	မုက္ခာ	၄၂		ကျွန်း	၅၀	၅၀	
၄	အုတ်ဖို	ဂမုန်း	၅၄		ကျွန်း	၁၀၀	၁၀၀	
၅	ကြို့ပင်ကောက်	ဂမုန်း	၉၃		ကျွန်း	၁၀၀	၁၀၀	
၆	ဇီးကုန်း	-	-	-	-	-	-	
၇	နတ်တလင်း	တောင်ညို	၇၆၊၈၅၊၈၆		ကျွန်း	၁၀၀	၁၀၀	
		စုစုပေါင်း				**၄၆၀**	**၄၆၀**	
၁	သာယာဝတီ	သုံးဆယ်	၁၈	၂၀၁၃-၁၄	ကျွန်း	၁၀၀	၁၀၀	
၂	လက်ပံတန်း	မုက္ခာ	၄၄		ကျွန်း	၃၅	၃၅	
၃	မင်းလှ	မင်းလှ	၂၀		ကျွန်း	၃၅	၃၅	
၄	အုတ်ဖို	ဂမုန်း	၂၂		ကျွန်း	၃၅	၃၅	
၅	ကြို့ပင်ကောက်	ဂမုန်း	၉၉		ကျွန်း	၃၅	၃၅	
၆	ဇီးကုန်း	-	-	-	-	-	-	
၇	နတ်တလင်း	တောင်ညို	၄၅		ကျွန်း	၁၀၀	၁၀၀	
		စုစုပေါင်း				**၃၅၀**	**၃၅၀**	

ဇစ်မြစ်- သာယာဝတီခရိုင်၊ သစ်တောဦးစီးဌာန။

သဘာဝအလျောက် မျိုးဆက်သည့် ဧရိယာများစာရင်း(အပင်ပေါက်/ငုတ်တက်)

နောက်ဆက်တွဲ(၄)

သဘာဝတောတန်ဘိုးမြှင့်စိုက်ပျိုးခြင်း

စဉ်	မြို့နယ်	ကြိုးဝိုင်း/ကြိုးပြင် ကာကွယ်တော/ ကြိုးပြင်	အကွက် အမှတ်	တည်ထောင် သည့် ခုနှစ်	သစ်မျိုး	တည်ထောင်သည့် ဧရိယာ (ဧက)	လက်ရှိ ဧရိယာ (ဧက)	မှတ် ချက်
(၁)	(၂)	(၃)	(၄)	(၅)	(၆)	(၇)	(၈)	(၉)
၁	သာယာဝတီ	သုံးဆယ်	၁၁၃	၂၀၁၄-၁၅	ကျွန်း	၅၀	၅၀	
၂	လက်ပံတန်း	ကဒင်ဘီးလင်း	၁၉		ကျွန်း၊ပျဉ်းကတိုး	၅၀	၅၀	
၃	မင်းလှ	မင်းလှ	၂၈		ကျွန်း၊ပျဉ်းကတိုး	၅၀	၅၀	
၄	အုတ်ဖို	ဂမုန်း	၂၁		ကျွန်း၊ပျဉ်းကတိုး	၉၀	၉၀	
၅	ကြို့ပင်ကောက်	ဘော်ဘင်	၂၅		ကျွန်း၊ပျဉ်းကတိုး	၉၀	၉၀	
၆	ဇီးကုန်း	-		-	-			
၇	နတ်တလင်း	ဘော်ဘင်	၈၈		ကျွန်း၊ပျဉ်းကတိုး	၉၀	၉၀	
		စုစုပေါင်း				၄၂၀	၄၂၀	
၁	သာယာဝတီ	သုံးဆယ်	၂၅	၂၀၁၅-၁၆	ကျွန်း	၅၀	၅၀	
၂	လက်ပံတန်း	ကဒင်ဘီးလင်း	၄၆		ကျွန်း၊ပျဉ်းကတိုး	၅၀	၅၀	
၃	မင်းလှ	မုက္ခာ	၄၁		ကျွန်း	၅၀	၅၀	
၄	အုတ်ဖို	ဂမုန်း	၂၀		ကျွန်း	၈၀	၈၀	
၅	ကြို့ပင်ကောက်	ဂမုန်း	၉၈		ကျွန်း၊ပျဉ်းကတိုး	၈၅	၈၅	
၆	ဇီးကုန်း	-			-			
၇	နတ်တလင်း	ဘော်ဘင်	၈၈		ကျွန်း၊ပျဉ်းကတိုး၊ပိတော	၈၅	၈၅	
		စုစုပေါင်း				၄၀၀	၄၀၀	

ဇစ်မြစ်- သာယာဝတီခရိုင်၊ သစ်တောဦးစီးဌာန။

သဘာဝအလျောက် မျိုးဆက်သည့် ဧရိယာများစာရင်း(အပင်ပေါက်/ငုတ်တက်)

နောက်ဆက်တွဲ(၄)

သဘာဝတောထိန်းသိမ်းခြင်း

စဉ်	မြို့နယ်	ကြိုးဝိုင်း/ကြိုးပြင် ကာကွယ်တော/ ကြိုးပြင်	အကွက် အမှတ်	တည်ထောင် သည့် ခုနှစ်	သစ်မျိုး	တည်ထောင်သည့် ဧရိယာ (ဧက)	လက်ရှိ ဧရိယာ (ဧက)	မှတ် ချက်
(၁)	(၂)	(၃)	(၄)	(၅)	(၆)	(၇)	(၈)	(၉)
၁	သာယာဝတီ	သုံးဆယ်	၇၂၊၇၃၊၇၄၊၇၉၊ ၈၅၊၈၉၊၉၁၊၉၂	၂၀၀၆-၀၇	သစ်မျိုးစုံ	၄၂၀၀	၄၂၀၀	
၂	လက်ပံတန်း	မြောက်ဇာမရီ	၅၆၊၅၇၊၅၈၊၆၃မှ၆၆ ၆၈မှ၇၇ထိ			၁၀၀၀၀	၁၀၀၀၀	
၃	မင်းလှ	မင်းလှ	၂၀မှ၂၄၊၂၇၊၂၈			၁၈၀၀	၁၈၀၀	
၄	အုတ်ဖို	ဂမုန်း	၁၀၃၊၁၀၅၊၁၀၆၊၇၈၊ ၁၀၈၊၆၁၊၆၆၊၆၇ ၁၀၈၊၆၁၊၆၆၊၆၇			၇၅၀၀	၇၅၀၀	
၅	ကြို့ပင်ကောက်	မြောက်ဇာမရီ	၄၆၊၇၈			၆၀၀၀	၆၀၀၀	
၆	ဇီးကုန်း	ရွှေဖလား	၁၀၆၊၁၀၇			၅၀၀	၅၀၀	
၇	နတ်တလင်း	တောင်ညို	၇၄၊၈၅ပိုင်း၊၈၆မှ၈၈၊ ၁၀၅မှ၁၀၇၊၁၀၉ပိုင်း ၆၀မှ၆၄			၁၀၀၀၀	၁၀၀၀၀	
	၂၀၀၆-၂၀၀၇ခုနှစ်သာယာဝတီခရိုင်ပေါင်း					**၄၀၀၀၀**	**၄၀၀၀၀**	

ဖစ်မြစ်- သာယာဝတီခရိုင်၊ သစ်တောဦးစီးဌာန။

သဘာဝအလျောက် မျိုးဆက်သည့် ဧရိယာများစာရင်း (အပင်ပေါက်/ငုတ်တက်)

နောက်ဆက်တွဲ(၄)

သဘာဝတောထိန်းသိမ်းခြင်း

စဉ်	မြို့နယ်	ကြိုးဝိုင်း/ကြိုးပြင် ကာကွယ်တော/ ကြိုးပြင်	အကွက် အမှတ်	တည်ထောင် သည့် ခုနှစ်	သစ်မျိုး	တည်ထောင်သည့် ဧရိယာ (ဧက)	လက်ရှိ ဧရိယာ (ဧက)	မှတ် ချက်
(၁)	(၂)	(၃)	(၄)	(၅)	(၆)	(၇)	(၈)	(၉)
၁	သာယာဝတီ	သုံးဆယ်	၅၀၊၅၁၊၅၆မှ၆၃	၂၀၀၇-၀၈		၈၂၀၀	၈၂၀၀	
		သဲဝါ	၁၂၃မှ၁၂၇					
၂	လက်ပံတန်း	ကဒင်ဘီး'လင်း	၆၃မှ၆၅၊၆၉မှ၇၇၊			၁၀၀၀၀	၁၀၀၀၀	
၃	မင်းလှ	မုက္ခာ	၅၁၊၅၂၊၄၇မှ၅၀			၂၀၀၀	၂၀၀၀	
၄	အုတ်ဖို	မင်းလှ	၁၈၊၂၄၊၂၅၊၂၆၊၃၂မှ၃၄၊ ၄၃မှ၄၈			၁၀၀၀၀	၁၀၀၀၀	
၅	ကြို့ပင်ကောက်	မြောက်ဇာမရီ	၉၊၁၀၊၁၃၊၁၁၊၁၅			၇၀၀၀	၇၀၀၀	
၆	ဇီးကုန်း	-	-			-	-	
၇	နတ်တလင်း	တောင်ညို	၁၂၆မှ၁၃၅၊၁၃၈၊၁၃၇			၁၂၈၀၀	၁၂၈၀၀	
	၂၀၀၇-၂၀၀၈ခုနှစ်သာယာဝတီခရိုင်ပေါင်း					**၅၀၀၀၀**	**၅၀၀၀၀**	
၁	သာယာဝတီ	သုံးဆယ်	၁၁မှ၁၇၊၂၅၊၂၆	၂၀၀၈-၀၉		၈၅၀၀	၈၅၀၀	
၂	လက်ပံတန်း	ကဒင်ဘီး'လင်း	၉မှ၁၇၊၇၉			၁၀၀၀၀	၁၀၀၀၀	
		မုက္ခာ	၁မှ၉၊၁၁၊၁၃၊၁၄			၁၀၀၀၀	၁၀၀၀၀	
၃	မင်းလှ	-	-	-	-	-	-	
၄	အုတ်ဖို	ဂမုန်း	၇မှ၃၇၊၃၉			၁၅၁၅၀	၁၅၁၅၀	
၅	ကြို့ပင်ကောက်	မြောက်ဇာမရီ	၆၊၇၊၁၃မှ၁၇ထိ			၉၀၀၀	၉၀၀၀	
၆	ဇီးကုန်း	-	-			-	-	
၇	နတ်တလင်း	တောင်ညို	၃၇မှ၄၅၊၅၅မှ၆၀			၁၀၀၀၀	၁၀၀၀၀	
	၂၀၀၈-၂၀၀၉ခုနှစ်သာယာဝတီခရိုင်ပေါင်း					**၅၂၆၅၀**	**၅၂၆၅၀**	

ဇစ်မြစ်- သာယာဝတီခရိုင်၊ သစ်တောဦးစီးဌာန။

သဘာဝအလျောက် မျိုးဆက်သည့် ဧရိယာများစာရင်း (အပင်ပေါက်/ငုတ်တက်)

နောက်ဆက်တွဲ (၄)

သဘာဝတောထိန်းသိမ်းခြင်း

စဉ်	မြို့နယ်	ကြိုးဝိုင်း/ကြိုးပြင် ကာကွယ်တော/ ကြိုးပြင်	အကွက် အမှတ်	တည်ထောင် သည့် ခုနှစ်	သစ်မျိုး	တည်ထောင်သည့် ဧရိယာ (ဧက)	လက်ရှိ ဧရိယာ (ဧက)	မှတ် ချက်
(၁)	(၂)	(၃)	(၄)	(၅)	(၆)	(၇)	(၈)	(၉)
၁	သာယာဝတီ	သုံးဆယ်	၆၄မှ၆၉	၂၀၀၉-၁၀		၄၀၀၀	၄၀၀၀	
၂	လက်ပံတန်း	ကဒင်ဘီး'လင်း	၁၈မှ၂၀၊၂၄မှ၃၀၊၈၃			၅၀၀၀	၅၀၀၀	
၃	မင်းလှ	မင်းလှ	၁မှ၆၊၇၊၈၀၊၈၁	-	-	၈၅၀၀	၈၅၀၀	
၄	အုတ်ဖို	ဂမုန်း	၁မှ၆၊၇၂၊၈၀၊၈၁			၆၇၀၇	၆၇၀၇	
၅	ကြို့ပင်ကောက်	ရွှေလောင်း	၁၀၈၊၁၀၉၊၁၁၀			၃၀၁၂	၃၀၁၂	
၆	ဇီးကုန်း	-	-			-	-	
၇	နတ်တလင်း	တောင်ညို	[illegible]၊၈၈၊၉၂၊၉၃၊၉၄၊၁၀၂မှ၁၀၅			၆၂၀၀	၆၂၀၀	
	၂၀၀၉-၂၀၁၀ခုနှစ်သာယာဝတီခရိုင်ပေါင်း					**၃၃၄၁၉**	**၃၃၄၁၉**	
၁	သာယာဝတီ	သုံးဆယ်	၉၃မှ၁၀၂	၂၀၁၀-၁၁		၆၅၀၀	၆၅၀၀	
၂	လက်ပံတန်း	ကဒင်ဘီး'လင်း	၈၄မှ၈၆			၅၀၀၀	၅၀၀၀	
၃	မင်းလှ	မင်းလှ	၂၆၊၂၇၊၂၈၊၃၁၊၃၃မှ၃၅၊၅၂	-	-	၁၀၀၀	၁၀၀၀	
၄	အုတ်ဖို	ဂမုန်း	၆၆၊၇၁၊၇၃၊၇၆မှ၇၉			၆၆၁၃	၆၆၁၃	
၅	ကြို့ပင်ကောက်	ဂမုန်း	၈၄မှ၁၀၇			၁၂၁၃၆	၁၂၁၃၆	
၆	ဇီးကုန်း	-	-			-	-	
၇	နတ်တလင်း	တောင်ညို	၆၁၊၆၄၊၆၈မှ၇၆			၈၇၅၀	၈၇၅၀	
	၂၀၁၀-၂၀၁၁ခုနှစ်သာယာဝတီခရိုင်ပေါင်း					**၄၁၉၉၉**	**၄၁၉၉၉**	

ဇစ်မြစ်- သာယာဝတီခရိုင်၊ သစ်တောဦးစီးဌာန။

သဘာဝအလျောက် မျိုးဆက်သည့် ဧရိယာများစာရင်း(အပင်ပေါက်/ငုတ်တက်)

နောက်ဆက်တွဲ(၄)

သဘာဝတောထိန်းသိမ်းခြင်း

စဉ်	မြို့နယ်	ကြိုးဝိုင်း/ကြိုးပြင် ကာကွယ်တော/ ကြိုးပြင်	အကွက် အမှတ်	တည်ထောင် သည့် ခုနှစ်	သစ်မျိုး	တည်ထောင်သည့် ဧရိယာ (ဧက)	လက်ရှိ ဧရိယာ (ဧက)	မှတ် ချက်
(၁)	(၂)	(၃)	(၄)	(၅)	(၆)	(၇)	(၈)	(၉)
၁	သာယာဝတီ	သုံးဆယ်	၈၄၊၈၅၊၈၈မှ၉၁	၂၀၁၁-၁၂		၂၅၀၀	၂၅၀၀	
၂	လက်ပံတန်း	ကဒင်ဘီး'လင်း	၃၅မှ၄၆			၅၀၀၀	၅၀၀၀	
၃	မင်းလှ	မုက္ခာ	၄၀၊၄၇၊၄၈၊၄၉မှ၅၁	-	-	၂၃၀၀	၂၃၀၀	
၄	အုတ်ဖို	ဂမုန်း	၃၈၊၄၀မှ၄၄၊၅၂မှ၅၈ ၆၀၊၆၂၊၆၅၊၈၅			၆၉၅၄	၆၉၅၄	
၅	ကြို့ပင်ကောက်	ဘော်ဘင်	၃၇မှ၄၅			၅၁၈၆	၅၁၈၆	
၆	ဇီးကုန်း	-	-			-	-	
၇	နတ်တလင်း	တောင်ညို	၁၁၄မှ၁၁၉			၅၇၁၅	၅၇၁၅	
	၂၀၁၁-၂၀၁၂ခုနှစ်သာယာဝတီခရိုင်ပေါင်း					**၂၇၆၅၅**	**၂၇၆၅၅**	
၁	သာယာဝတီ	သုံးဆယ်	၁၀၃မှ၁၀၇၊၁၀၉၊၁၀၀၊ ၁၀၂ပိုင်း၊၁၀၃ပိုင်း	၂၀၁၂-၁၃		၈၅၀၀	၈၅၀၀	
၂	လက်ပံတန်း	ကဒင်ဘီး'လင်း	၄၈မှ၅၇			၅၀၀၀	၅၀၀၀	
၃	မင်းလှ	-	-	-	-	-	-	
၄	အုတ်ဖို	ဂမုန်း	၄၄မှ၄၇၊၆၁၊၈၂၊၈၃၊ ၁၀၅၊၁၀၃၊၁၀၈			၆၆၆၇	၆၆၆၇	
၅	ကြို့ပင်ကောက်	ဘော်ဘင်	၁မှ၁၃၊၁၉၊၂၀			၁၁၀၃၂	၁၁၀၃၂	
၆	ဇီးကုန်း	-	-	-	-	-	-	
၇	နတ်တလင်း	တောင်ညို	၉၂မှ၉၇			၅၂၂၉	၅၂၂၉	
	၂၀၁၂-၂၀၁၃ခုနှစ်သာယာဝတီခရိုင်ပေါင်း					**၃၆၄၂၈**	**၃၆၄၂၈**	

ဇစ်မြစ်- သာယာဝတီခရိုင်၊ သစ်တောဦးစီးဌာန။

သဘာဝအလျောက် မျိုးဆက်သည့် ဧရိယာများစာရင်း(အပင်ပေါက်/ငုတ်တက်)

နောက်ဆက်တွဲ(ဌ)

သဘာဝတောထိန်းသိမ်းခြင်း

စဉ်	မြို့နယ်	ကြိုးဝိုင်း/ကြိုးပြင် ကာကွယ်တော/ ကြိုးပြင်	အကွက် အမှတ်	တည်ထောင် သည့် ခုနှစ်	သစ်မျိုး	တည်ထောင်သည့် ဧရိယာ (ဧက)	လက်ရှိ ဧရိယာ (ဧက)	မှတ် ချက်
(၁)	(၂)	(၃)	(၄)	(၅)	(၆)	(၇)	(၈)	(၉)
၁	သာယာဝတီ	သုံးဆယ်	၁၉မှ၂၂၊၉၃၊၁၁၁၊	၂၀၁၃-၁၄		၃၉၀၅	၃၉၀၅	
၂	လက်ပံတန်း	ကဒင်ဘီး'လင်း	၅၈မှ၆၈			၅၀၀၀	၅၀၀၀	
၃	မင်းလှ			-	-			
၄	အုတ်ဖို	မင်းလှ	၁၈၊၁၉၊၂၄ပိုင်း၊၂၅၊၂၆ ၃၁၊၄၁၊၄၆၊၄၇			၅၂၉၆	၅၂၉၆	
၅	ကြို့ပင်ကောက်	ဘော်ဘင်	၂၁မှ၃၈			၁၂၂၈၆	၁၂၂၈၆	
၆	ဇီးကုန်း	-	-			-	-	
၇	နတ်တလင်း	ဘော်ဘင်	၃၃၊၃၅၊၅၅၊၅၆၊၅၈၊၅၉			၃၅၂၉	၃၅၂၉	
	၂၀၁၃-၂၀၁၄ခုနှစ်သာယာဝတီခရိုင်ပေါင်း					၃၀၀၁၆	၃၀၀၁၆	
၁	သာယာဝတီ	သုံးဆယ်	၁၁၂	၂၀၁၄-၁၅		၁၀၃၈	၁၀၃၈	
၂	လက်ပံတန်း	မုက္ခာ	၁၂၊၁၄၊၁၇၊၁၈			၁၅၀၀	၁၅၀၀	
၃	မင်းလှ	-	-	-	-	-	-	
၄	အုတ်ဖို	မင်းလှ	၃၆မှ၄၀			၁၄၆၁	၁၄၆၁	
၅	ကြို့ပင်ကောက်	ဘော်ဘင်	၁၆မှ၁၈			၂၀၁၀	၂၀၁၀	
၆	ဇီးကုန်း	-	-			-	-	
၇	နတ်တလင်း	တောင်ညို	၁၂			၁၆၆၆	၁၆၆၆	
	၂၀၁၄-၂၀၁၅ခုနှစ်သာယာဝတီခရိုင်ပေါင်း					၇၆၇၅	၇၆၇၅	

ဇစ်မြစ်- သာယာဝတီခရိုင်၊ သစ်တောဦးစီးဌာန။

သဘာဝအလျောက် မျိုးဆက်သည့် ဧရိယာများစာရင်း(အပင်ပေါက်/ငုတ်တက်)

နောက်ဆက်တွဲ(၅)

သဘာဝတောထိန်းသိမ်းခြင်း

စဉ်	မြို့နယ်	ကြိုးဝိုင်း/ကြိုးပြင်ကာကွယ်တော/ကြိုးပြင်	အကွက်အမှတ်	တည်ထောင်သည့်ခုနှစ်	သစ်မျိုး	တည်ထောင်သည့်ဧရိယာ(ဧက)	လက်ရှိဧရိယာ(ဧက)	မှတ်ချက်
(၁)	(၂)	(၃)	(၄)	(၅)	(၆)	(၇)	(၈)	(၉)
၁	သာယာဝတီ	သုံးဆယ်	၉၁၊၉၂	၂၀၁၅-၁၆		၁၀၂၁	၁၀၂၁	
၂	လက်ပံတန်း	ကုံးဘီးလင်း	၁၉၊၂၄၊၂၇မှ၃၄			၄၅၀၀	၄၅၀၀	
၃	မင်းလှ	-	-	-	-	-	-	
၄	အုတ်ဖို	-	-	-	-	-	-	
၅	ကြို့ပင်ကောက်	ဘော်ဘင်	၄၃၊၄၄			၁၂၆၃	၁၂၆၃	
၆	ဇီးကုန်း	-	-			-	-	
၇	နတ်တလင်း	တောင်ညို	၃၊၄၊၅			၂၀၃၃	၂၀၃၃	
	၂၀၁၅-၂၀၁၆ခုနှစ်သာယာဝတီခရိုင်ပေါင်း					၈၈၁၇	၈၈၁၇	

ဇစ်မြစ်- သာယာဝတီခရိုင်၊ သစ်တောဦးစီးဌာန။

သဘာဝအလျောက် မျိုးဆက်သည့် ဧရိယာများစာရင်း(အပင်ပေါက်/ငုတ်တက်)

နောက်ဆက်တွဲ(ဌ)

အောက်ကိုင်းချိုင်းပင်ပူးခွာ

စဉ်	မြို့နယ်	ကြိုးဝိုင်း/ကြိုးပြင် ကာကွယ်တော/ ကြိုးပြင်	အကွက် အမှတ်	တည်ထောင် သည့် ခုနှစ်	သစ်မျိုး	တည်ထောင်သည့် ဧရိယာ (ဧက)	လက်ရှိ ဧရိယာ (ဧက)	မှတ် ချက်
(၁)	(၂)	(၃)	(၄)	(၅)	(၆)	(၇)	(၈)	(၉)
၁	သာယာဝတီ	သုံးဆယ်	၆၀၊၆၁	၂၀၁၂-၁၃		၁၅၀	၁၅၀	
၂	လက်ပံတန်း	ညောင်ပင်ဇင်း	၄၆၊၄၇			၁၅၀	၁၅၀	
၃	မင်းလှ	မုက္ခာ	၃၆မှ၃၈၄၁၊၄၂	-	-	၅၅၀	၅၅၀	
		မင်းလှ	၁၂၊၁၅			၁၀၀	၁၀၀	
၄	အုတ်ဖို	ဂမုန်း	၆၂၊၆၉			၆၅၀	၆၅၀	
၅	ကြို့ပင်ကောက်	ဂမုန်း	၁၀၀၊၁၀၁			၅၀၀	၅၀၀	
၆	ဇီးကုန်း	-	-			-	-	
၇	နတ်တလင်း	တောင်ညို ဘော်ဘင်	၁၀၀မှ၁၀၂၊၁၀၅ ၅၁မှ၅၃၊၇၇၊၇၈၊ ၁၀၂၊၁၀၅			၁၆၅၀	၁၆၅၀	
	၂၀၁၂-၂၀၁၃ခုနှစ်သာယာဝတီခရိုင်ပေါင်း					၃၇၀၀	၃၇၀၀	
၁	သာယာဝတီ	-	-	၂၀၁၃-၁၄	-	-	-	
၂	လက်ပံတန်း	-	-		-	-	-	
၃	မင်းလှ	-	-		-	-	-	
၄	အုတ်ဖို	ဂမုန်း	၂၅မှ၂၇			၃၀၀	၃၀၀	
၅	ကြို့ပင်ကောက်	ဘော်ဘင်	၉			၁၀၀	၁၀၀	
၆	ဇီးကုန်း	-	-			-	-	
၇	နတ်တလင်း	တောင်ညို ဘော်ဘင်	၁၀၀မှ၁၀၂၊၁၀၅ ၄၇၊၅၃၊၈၀၊၈၄			၇၀၀	၇၀၀	
		စုစုပေါင်း				၂၃၅၀	၂၃၅၀	

ဇစ်မြစ်- သာယာဝတီခရိုင်၊ သစ်တောဦးစီးဌာန။

သဘာဝအလျောက် မျိုးဆက်သည့် ဧရိယာများစာရင်း (အပင်ပေါက်/ငုတ်တက်)

နောက်ဆက်တွဲ (ဌ)

အောက်ကိုင်းချိုင်းပင်ပူးခွာ

စဉ်	မြို့နယ်	ကြိုးဝိုင်း/ကြိုးပြင် ကာကွယ်တော/ ကြိုးပြင်	အကွက် အမှတ်	တည်ထောင် သည့် ခုနှစ်	သစ်မျိုး	တည်ထောင်သည့် ဧရိယာ (ဧက)	လက်ရှိ ဧရိယာ (ဧက)	မှတ် ချက်
(၁)	(၂)	(၃)	(၄)	(၅)	(၆)	(၇)	(၈)	(၉)
၁	သာယာဝတီ	-	-	၂၀၁၃-၁၄	-	-	-	
၂	လက်ပံတန်း	-	-		-	-	-	
၃	မင်းလှ	-	-		-	-	-	
၄	အုတ်ဖို	ဂမုန်း	၂၅မှ၂၇			၃၀၀	၃၀၀	
၅	ကြို့ပင်ကောက်	ဘော်ဘင်	၉			၁၀၀	၁၀၀	
၆	ဇီးကုန်း	-	-			-	-	
၇	နတ်တလင်း	တောင်ညို ဘော်ဘင်	၁၀၀မှ၁၀၂၊၁၀၅ ၄၇၊၅၃၊၈၀၊၈၄			၇၀၀	၇၀၀	
		စုစုပေါင်း				**၂၃၅၀**	**၂၃၅၀**	
၁	သာယာဝတီ	သုံးဆယ်	၅၆၊၆၅	၂၀၁၄-၁၅	-	၁၂၅	၁၂၅	
၂	လက်ပံတန်း	ကဒင်ဘီးလင်း	၂၄၊၂၅		-	၂၅၀	၁၂၅	
၃	မင်းလှ	မင်းလှ	၁၂၊၁၅		-	၁၀၀	၁၀၀	
၄	အုတ်ဖို	ဂမုန်း	၆၈၊၇၀			၃၇၅	၃၇၅	
၅	ကြို့ပင်ကောက်	ဘော်ဘင်	၂၁၊၂၃၊၂၄			၅၀၀	၅၀၀	
၆	ဇီးကုန်း	-	-			-	-	
၇	နတ်တလင်း	ဘော်ဘင်	၄၇၊၇၆၊၉၉			၃၂၅	၃၂၅	
		စုစုပေါင်း				**၁၆၇၅**	**၁၅၅၀**	

ဇစ်မြစ်- သာယာဝတီခရိုင်၊ သစ်တောဦးစီးဌာန။

TWENTYFOUR DIFFERENT TYPES OF SOILS IN MYANMAR

နောက်ဆက်တွဲ(၃)

Sr.No	Myanmar Name	Land Use Name	FAO/UNESCO Name
(၁)	(၂)	(၃)	(၄)
၁	နုံးမြေ	Alluvial	Fluvisols
၂	လယ်မြေ၊နုံးမြေ	Meadow & Alluvial	Gleysols (dystric)
၃	လယ်မြေပြာ၊ နွံပေါက်မြေ	Glcy & Swampy	Gleysols
၄	နွံပေါက်မြေ	Swampy	Gleysols (humic)
၅	ထုံးပေါက်မြေ	Meadow Carbonate	Gleysols (ca)
၆	သဲကုန်းတောမြေ	Dune Forest & BeachSand	Arenosols
၇	ကနစိုတောမြေ	Mangrove Forest	Solonchaks
၈	ဆားပေါက်နွံပေါက်လယ်မြေ	Saline Swamp, Meadowy Gley	Solonchaks
၉	တောင်မြင့်ညိုရောင်တောမြေ	Mountainous Brown Forest	Cambisols (humic)
၁၀	တောင်မြင့်နီညိုတောမြေ	Mountainous Red Brown Forest	Cambisols (chromic)
၁၁	ချင်းတောင်မြေ	Chin Hill Complex	Cambisols
၁၂	မြောက်ပိုင်းတောင်တန်းမြေ	Northern Hill Complex	Cambisols (orthic)
၁၃	ရေခဲဖုံးတောင်တန်းမြေ	Alphic Complex	Cambisols (gelic)
၁၄	ပုပ္ပါးတောင်မြေ	Popa Complex	Andosols
၁၅	မြစ်ထူမြေနု	Turfy Primitive	Lithosols
၁၆	ကျောက်ကြေမြေနု	Primitive Crushed Stone	Lithosols
၁၇	စနယ်မြေ	Compact	Vertisols
၁၈	ဝါညိုတောခြောက် မြေအင်တိုင်းမြေ	Yellow Brown StoneForest & Indaing	Cambisols
၁၉	တောခြောက်မြေ	Light Forest Soils (cinnamon)	Nitosols

ဇစ်မြစ်-မြို့နယ်များ၏အခြေခံစာရင်းအရ

TWENTYFOUR DIFFERENT TYPES OF SOILS IN MYANMAR

နောက်ဆက်တွဲ(၃)

Sr.No	Myanmar Name	Land Use Name	FAO/UNESCO Name
(၁)	(၂)	(၃)	(၄)
၂၀	ကုန်းကြောပေါ်တွင်သဲဝန်းမြေများနှင့်အနိမ့်မြေပြန့်တွင်စနယ်မြေများ	Catena Of SavannaSoils on slopes & Compact Soils on slopes & Vertisolsin Depressions	Catena Of Luvisolsin Depressions
၂၁	ဂဝံမြေ	Lateritic	Ferrasols (planthic)
၂၂	နီညိုတောမြေ	Red Brown Forest	Ferrasols (rhodic)
၂၃	ဝါညိုတောမြေ	Yellow Brown Forest	Ferrasols (xanthic)
၂၄	မြေနီနှင့်မြေဝါ	Red Earth & Yellow Earth	Acrisols (ferric)

ဇစ်မြစ်-မြို့နယ်များ၏အခြေခံစာရင်းအရ

သစ်တောဦးစီးဌာန၊ သာယာဝတီခရိုင်၊ သာယာဝတီမြို့နယ်၏ဘိနယ်များနယ်နိမိတ်သတ်မှတ်ခြင်းနှင့် ဝန်ထမ်းတာဝန်ချထားခြင်းဇယား

(၂၀၁၅-၂၀၁၆ ခုနှစ်)

စဉ်	မြို့နယ်	နယ်မြေ		ဘိနယ်		ဘိနယ်အတွင်းပါဝင်သည့်								ဧရိယာ စုစုပေါင်း (ဧက)
						ကြိုးဝိုင်း/ ကြိုးပြင်ကာကွယ်တောကြီး			ကျေးရွာအုပ်စုများ		စိုက်ခင်း			
		အမည်	တာဝန်ခံ အမည်/ရာထူး	အမည်	တာဝန်ခံ ဝန်ထမ်းများ အမည်/ရာထူး	အမည်	အကွက် အမှတ်များ	ဧရိယာ (ဧက)	အမည်	ဧရိယာ (ဧက)	အမျိုး အမည်	အရေ အတွက်	ဧရိယာ	
၁	၂	၃	၄	၅	၆	၇	၈	၉	၁၀	၁၁	၁၂	၁၃	၁၄	၁၅
၁	သာယာ ဝတီ	၁(က)	ဦးစိုးလွင် (တောအုပ်ကြီး)	သဲဝါ	ဦးမျိုးထွန်းသန်း (တောအုပ်) ဦးဝေဖြိုးလင်း (တောခေါင်း) ဦးဘိုဘိုအောင် (တောခေါင်း)	သုံးဆယ်	၆၄၊ ၆၅၊ ၆၆ ၆၇၊ ၆၈၊ ၆၉ ၇၀၊ ၇၁၊ ၇၂ ၇၃၊ ၇၄	၉၇၁၀.၈	ဘိုကြီးကုန်း	၂၈.၂	စီးပွား(ကျွန်း) စီးပွား(PO) ကြက်ဆူ ရေဝေရေလဲ ကျေး/ထင်း	၉ ၂ ၁ ၂ ၁	၉၈၆ ၈၀၀ ၃၅ ၂၀၀ ၁၀၀	၉၇၁၀.၈
						သဲဝါ	၁၂၃၊ ၁၂၄၊ ၁၂၅၊ ၁၂၆၊ ၁၂၇				စက်မှုကုန်ကြမ်း	၁	၁၀၀	
၂	သာယာ ဝတီ	၁(ခ)	ဦးစိုးလွင် (တောအုပ်ကြီး)	ငရွှေး	ဦးတင်ဦး (တောအုပ်) ဦးဖြိုးကျော်သူ (တောခေါင်း)	သုံးဆယ်	၇၆၊ ၇၇၊ ၇၈ ၇၉၊ ၈၂၊ ၈၃ ၈၄၊ ၈၅၊ ၈၇ ၈၈၊ ၈၉၊ ၉၀၊ ၉၁၊ ၉၂၊ ၁၀၆ ၁၀၇၊ ၁၀၈ ၁၀၉၊ ၁၁၀	၁၂၁၆၃			ရေဝေရေလဲ	၁	၂၀၀	၁၂၁၆၃
၃	သာယာ ဝတီ	၂(က)	ဦးစိုးလွင် (တောအုပ်ကြီး)	ကျောက်အိုင်	ဦးသက်နိုင်ဦး (တောအုပ်) ဦးမင်းမင်းထိုက် (တောခေါင်း)	သုံးဆယ်	၆၁၊ ၆၂၊၆၂ ၅၈၊ ၈၀၊ ၈၁၊ ၈၆၊ ၄၀၊ ၄၁၊ ၃၄၊ ၄၂၊ ၄၃၊	၁၀၁၂၇.၈၉	ကျောက်အိုင်	၂.၅	စီးပွား(ကျွန်း) စီးပွား(PO) ရေဝေ ထင်း	၁၁ ၃ ၂ ၂	၁၄၅၀ ၈၀၀ ၂၀၀ ၈၅	၁၀၁၂၇.၈၉

စဉ်	မြို့နယ်	နယ်မြေ		ဘိနယ်		ဘိနယ်အတွင်းပါဝင်သည့်								ဧရိယာ စုစုပေါင်း (ဧက)
						ကြိုးဝိုင်း/ ကြိုးပြင်ကာကွယ်တောကြီး			ကျေးရွာအုပ်စုများ		စိုက်ခင်း			
		အမည်	တာဝန်ခံ အမည်/ရာထူး	အမည်	တာဝန်ခံ ဝန်ထမ်းများ အမည်/ရာထူး	အမည်	အကွက် အမှတ်များ	ဧရိယာ (ဧက)	အမည်	ဧရိယာ (ဧက)	အမျိုး အမည်	အရေ အတွက်	ဧရိယာ	
၁	၂	၃	၄	၅	၆	၇	၈	၉	၁၀	၁၁	၁၂	၁၃	၁၄	၁၅
၆	သာယာ ဝတီ	၃(ခ)	ဦးစိုးလွင်	နတ္တလူ	ဦးစန်းယုဝင်း (တောအုပ်) ဦးမြင့်သိန်း (တောခေါင်း) ဦးသောင်းကျော် (တောခေါင်း)	သုံးဆယ်	၆၊ ၇၊ ၈၊ ၉၊ ၁၂၊ ၁၃၊ ၁၄၊ ၁၅၊ ၁၆၊ ၁၇၊ ၁၈၊ ၁၉၊ ၂၀၊ ၂၁၊ ၂၂၊ ၂၄၊ ၂၅၊ ၂၆၊ ၂၇၊ ၂၈၊ ၂၉၊ ၃၁၊ ၃၂၊ ၃၃၊ ၉၃၊ ၉၄၊ ၉၅၊ ၉၆၊ ၉၇	၁၄၅၀၆			ရေဝေရေလဲ	၁	၁၀၀	၁၄၅၀၆
၇	သာယာ ဝတီ	မြို့မ (သာယာ ဝတီ)	ဦးစိုးလွင် (တောအုပ်ကြီး)		ဦးအောင်စိုးဝင်း (တောအုပ်) ဦးသန်းမြင့် (တောခေါင်း)	-	-	-	1. ဈေးရပ်ကွက် 2. ကွက်သစ် 3. အလယ်ပိုင်း 4. ကျောင်းစု 5. ကရင်စု 6. ရေဝေ		ထင်း	၆	၉၀၀	၁၈၀၈၀၅.၃၁
		မြို့မ (သုံးဆယ်)	ဦးစိုးလွင် (တောအုပ်ကြီး)		ဦးထွန်းထွန်းလွင် (တောအုပ်) ဦးအောင်ကျော်စိုး (တောခေါင်း) ဦးကြည်လွင် (တောခေါင်း)				7. ရွာကြီးကုန်း 8. ပြည်တော်သာ 9. ဈေးရပ်ကွက် 10. စံရွှေးတန်း 11. ဘုရားကြီးလမ် 12. အရှေ့လက်ပံခုန် 13.အနောက်လက်ပံခုန်					

စဉ်	မြို့နယ်	နယ်မြေ		ဘိနယ်		ဘိနယ်အတွင်းပါဝင်သည့်								ဧရိယာ စုစုပေါင်း (ဧက)
		အမည်	တာဝန်ခံ အမည်/ရာထူး	အမည်	တာဝန်ခံ ဝန်ထမ်းများ အမည်/ရာထူး	ကြိုးဝိုင်း/ ကြိုးပြင်ကာကွယ်တောကြီး			ကျေးရွာအုပ်စုများ		စိုက်ခင်း			
						အမည်	အကွက် အမှတ်များ	ဧရိယာ (ဧက)	အမည်	ဧရိယာ (ဧက)	အမျိုး အမည်	အရေ အတွက်	ဧရိယာ	
၁	၂	၃	၄	၅	၆	၇	၈	၉	၁၀	၁၁	၁၂	၁၃	၁၄	၁၅
		မြို့မ (သုံးဆယ်)	ဦးစိုးလွင် (တောအုပ်ကြီး)		ဦးထွန်းထွန်းလွင် (တောအုပ်) ဦးအောင်ကျော်စိုး (တောခေါင်း) ဦးကြည်လွင် (တောခေါင်း)				14. အရှေ့ရိုးကြီး 15. အနောက်ရိုးကြီး 16. အရှေ့သပြေကုန်း 17.အနောက်သပြေကုန်း 18. ပေပင်ကုန်း 19. ဗေဒင်ကုန်း 20.သခွတ်ကုန်း 21. ဆရာစံမြို့သစ် 22. ကျောက်တွင်း 23. သပြေကုန်း 24. သုံးထောင့်ကန် 25. ချောင်းသုံးခွ 26. ကျွန်းကုန်း 27. သဲဖြူ 28. ကျွဲသတ် 29. အင်းရွာ 30. သင်တောရိုး 31. ဂုံမင်းမြောင် 32. ကံကလေး 33. သာယာအေး 34. ဖားရွှေကျော်					

စဉ်	မြို့နယ်	နယ်မြေ		ဘီနယ်		ဘီနယ်အတွင်းပါဝင်သည့်								ဧရိယာ စုစုပေါင်း (ဧက)
						ကြိုးဝိုင်း/ ကြိုးပြင်ကာကွယ်တောကြီး			ကျေးရွာအုပ်စုများ		စိုက်ခင်း			
		အမည်	တာဝန်ခံ အမည်/ရာထူး	အမည်	တာဝန်ခံ ဝန်ထမ်းများ အမည်/ရာထူး	အမည်	အကွက် အမှတ်များ	ဧရိယာ (ဧက)	အမည်	ဧရိယာ (ဧက)	အမျိုး အမည်	အရေ အတွက်	ဧရိယာ	
၁	၂	၃	၄	၅	၆	၇	၈	၉	၁၀	၁၁	၁၂	၁၃	၁၄	၁၅
			မြို့မ (သုံးဆယ်)	ဦးစိုးလွင် (တောအုပ်ကြီး)	ဦးထွန်းထွန်းလွင် (တောအုပ်) ဦးအောင်ကျော်စိုး (တောခေါင်း) ဦးကြည်လွင် (တောခေါင်း)				35. ဆင်စခန်း 36. စခန်းကြီး 37. လှည်းလမ်းကူး 38. ကြောင်ညှာကုန်း 39. ဇိမ်ဇာ 40. တောင်ပန်းဆွဲ 41. မြောက်ပန်းဆွဲ 42. စည်ပင် 43. ချမ်းသာကုန်း 44. လက်ပံတုန်း 45. ကြို့ကုန်း 46. ချိုကြီးကွင်း 47. သစ်ရာကုန်း 48. တောင်ဘို့ရှည် 49. မကျီးကွင်း 50. ငဖြူကလေး 51. ကုန်းမီးနင်း 52. သဇင်အိုင် 53. ကျွဲခြံအင်း 54. ရေတွင်းကုန်း 55. ရွှာမ 56. အောက်လက်ပံခုန် 57. ညောင်ဝိုင်း 58. ဘီးလင်း					

စဉ်	မြို့နယ်	နယ်မြေ		ဘိနယ်		ဘိနယ်အတွင်းပါဝင်သည့်								ဧရိယာ စုစုပေါင်း (ဧက)
		အမည်	တာဝန်ခံ အမည်/ရာထူး	အမည်	တာဝန်ခံ ဝန်ထမ်းများ အမည်/ရာထူး	ကြိုးဝိုင်း/ ကြိုးပြင်ကာကွယ်တောကြီး			ကျေးရွာအုပ်စုများ		စိုက်ခင်း			
						အမည်	အကွက် အမှတ်များ	ဧရိယာ (ဧက)	အမည်	ဧရိယာ (ဧက)	အမျိုး အမည်	အရေ အတွက်	ဧရိယာ	
၁	၂	၃	၄	၅	၆	၇	၈	၉	၁၀	၁၁	၁၂	၁၃	၁၄	၁၅
			မြို့မ (သုံးဆယ်)	ဦးစိုးလွင် (တောအုပ် ကြီး)	ဦးထွန်းထွန်းလွင် (တောအုပ်) ဦးအောင်ကျော်စိုး (တောခေါင်း) ဦးကြည်လွင် (တောခေါင်း)				59. အသရော် 60. အိပ်လဟာ 61. ဇီးပွဲ 62. စံရွှေး 63. ဖိုးခေါင် 64ညောင်ကောက်ကွေး 65. ဒေါ့ဝိ 66. အိုင်ကဒုံ 67. လက်ပံခုန် 68. မြစ်ကျိုး 69. ကျွန်းကလေး					
သာယာဝတီပေါင်း														၂၂၇၃၇၃·

သစ်တောဦးစီးဌာန၊ သာယာဝတီခရိုင်၊ လက်ပံတန်းမြို့နယ်၏ဘိနယ်များနယ်နိမိတ်သတ်မှတ်ခြင်းနှင့် ဝန်ထမ်းတာဝန်ချထားခြင်းဇယား

(၂၀၁၅-၂၀၁၆ ခုနှစ်)

စဉ်	မြို့နယ်	နယ်မြေ		ဘိနယ်		ဘိနယ်အတွင်းပါဝင်သည့်								ဧရိယာ စုစုပေါင်း (ဧက)
						ကြိုးဝိုင်း/ ကြိုးပြင်ကာကွယ်တောကြီး			ကျေးရွာအုပ်စုများ		စိုက်ခင်း			
		အမည်	တာဝန်ခံ အမည်/ရာထူး	အမည်	တာဝန်ခံ ဝန်ထမ်းများ အမည်/ရာထူး	အမည်	အကွက် အမှတ်များ	ဧရိယာ (ဧက)	အမည်	ဧရိယာ (ဧက)	အမျိုး အမည်	အရေ အတွက်	ဧရိယာ	
၁	၂	၃	၄	၅	၆	၇	၈	၉	၁၀	၁၁	၁၂	၁၃	၁၄	၁၅
၁	လက်ပံ	ဘနဝ့်ဘွေး	ဦးမြသန်း	ဘနဝ့်ဘွေး	ဦးစောမြင့်လှိုင်	မုက္ခာ	၁မှ၂၄	၁၁၃၄၂.၃၆၃	ရွှေးကုန်း	၄၀.၉၃၇	စီးပွား(ကျွန်း)	၁၅	၂၁၁၅	၁၁၃၄၂.၃၆၃
	တန်း	ကုန်း	(တောအုပ်ကြီး)	ကုန်း	(တောအုပ်)		၃၈၊၃၉				စီးပွား(ပျဉ်း)	၄	၅၀၀	
					ဦးကျော်မြတ်သူ		၄၃မှ၄၆							
					(တောအုပ်)									
					ဦးမြင့်ဝင်း									
					(တောခေါင်း)									
					ဦးသန်းစိုးဦး	ကဒင်	၄၈မှ၅၇	၁၄၆၈	-	-	-	-	-	၁၄၆၈
					(တောခေါင်း)	ဘီးလင်း	၆၃မှ၇၉							
						မြောက်	၅၅မှ၅၈	၇၈၀၇၃	-	-	-	-	-	၇၈၀၇၃
						ဇာမရီ	၆၀မှ၆၉							
စုစုပေါင်း								၁၀၄၀၃၃.၃၆၃			စီးပွား(ကျွန်း)	၁၅	၂၁၁၅	၁၀၄၀၃၃.၃၆၃
											စီးပွား(ပျဉ်း)	၄	၅၀၀	
၂	လက်ပံ	မြို့မ	ဦးမြသန်း	မြို့မ	ဦးအောင်ဇော်ဦး				မြို့မ	၃၄၅				၃၄၅
	တန်း		(တောအုပ်ကြီး)		(တောအုပ်)				မင်းရပ်	၃၄၄				၃၄၄
					ဦးချို့ထွန်း				မအူကုန်	၅၄၅				၅၄၅
					(တောခေါင်း)				ဘီးလင်းကုန်း	၅၅၂				၅၅၂
					ဦးကျော်သီဟ				ကျွန်းကလေး	၉၄၃				၉၄၃
					(တောကြပ်)				ချမ်းသာကုန်း	၁၉၇၆				၁၉၇၆
									ကြို့ပင်စခန်း	၁၆၈၃				၁၆၈၃
									မြေစီး	၁၂၉၆				၁၂၉၆
									မိုးအိုင်	၇၄၉				၇၄၉
									တာဆုံး	၁၀၈၂				၁၀၈၂

စဉ်	မြို့နယ်	နယ်မြေ		ဘိနယ်		ဘိနယ်အတွင်းပါဝင်သည့်								ဧရိယာ စုစုပေါင်း (ဧက)
						ကြိုးဝိုင်း/ ကြိုးပြင်ကာကွယ်တောကြီး			ကျေးရွာအုပ်စုများ		စိုက်ခင်း			
		အမည်	တာဝန်ခံ အမည်/ရာထူး	အမည်	တာဝန်ခံ ဝန်ထမ်းများ အမည်/ရာထူး	အမည်	အကွက် အမှတ်များ	ဧရိယာ (ဧက)	အမည်	ဧရိယာ (ဧက)	အမျိုး အမည်	အရေ အတွက်	ဧရိယာ	
၁	၂	၃	၄	၅	၆	၇	၈	၉	၁၀	၁၁	၁၂	၁၃	၁၄	၁၅
									နတ်စင်ကုန်း	၁၄၅၅				၁၄၅၅
									ဆင်ကူးရွာသစ်	၃၄၂၀				၃၄၂၀
									ကွမ်းခြံ	၁၇၇၁				၁၇၇၁
									နဘဲကွင်း	၄၄၂၅				၄၄၂၅
									ညောင်ဝိုင်း	၂၇၄၈				၂၇၄၈
									အုတ်တွင်း	၂၉၂၉				၂၉၂၉
									ပျဉ်းထောင်တွင်း	၁၅၅၆				၁၅၅၆
									ဂုံမင်းကွင်း	၃၉၉၈				၃၉၉၈
									ရေကန်	၂၅၀၉				၂၅၀၉
									ဆင်ကူးဝက်လှ	၁၇၁၁				၁၇၁၁
									သိုက်ဝါးချောင်း	၁၃၈၆				၁၃၈၆
									ဝွေးတောက်ကွင်း	၁၅၇၆				၁၅၇၆
									မကျီးကွင်း	၁၄၇၂				၁၄၇၂
									သစ်ရောင်းပြင်	၁၉၅၂				၁၉၅၂
									ကိုင်းတောစု	၁၆၇၈				၁၆၇၈
									ခမုံ	၁၁၁၀၄				၁၁၁၀၄
									မြင်ကဝ	၁၇၁၆				၁၇၁၆
									အောင်လံကုန်း	၁၇၀၅				၁၇၀၅
စုစုပေါင်း										**၅၈၆၃၇**				**၅၈၆၄၁**
၃	လက်ပံ	သာရ	ဦးမြသန်း	သာရ	ဦးအောင်ဇော်ဦး				နတ်ဖန်ကွင်း	၄၄၅၃				
	တန်း	ဝေါ	(တောအုပ်ကြီး)	ဝေါ	(တောအုပ်)				ဂုံညှင်းတန်း	၅၉၄၁				
					ဦးချိုထွန်း				တော်လသ	၄၃၂၆				
					(တောခေါင်း)				ဆင်မနီ	၇၉၉၉				
					ဦးကျော်သီဟ				သီတာကုန်း	၆၁၂၅				
					(တောကြပ်)				ဇီးဖြူကုန်း	၅၂၁၈				
									ပေါက်တောစု	၁၉၈၅				

စဉ်	မြို့နယ်	နယ်မြေ		ဘိနယ်		ဘိနယ်အတွင်းပါဝင်သည့်								ဧရိယာ စုစုပေါင်း (ဧက)
						ကြိုးဝိုင်း/ ကြိုးပြင်ကာကွယ်တောကြီး			ကျေးရွာအုပ်စုများ		စိုက်ခင်း			
		အမည်	တာဝန်ခံ အမည်/ရာထူး	အမည်	တာဝန်ခံ ဝန်ထမ်းများ အမည်/ရာထူး	အမည်	အကွက် အမှတ်များ	ဧရိယာ (ဧက)	အမည်	ဧရိယာ (ဧက)	အမျိုး အမည်	အရေ အတွက်	ဧရိယာ	
၁	၂	၃	၄	၅	၆	၇	၈	၉	၁၀	၁၁	၁၂	၁၃	၁၄	၁၅
									ကညင်တို	၂၅၃၃				
									လုလင်ကျော်	၂၃၂၆				
									ကွမ်းသီးတပင်	၈၁၈၃				
									ပျဉ်းကတိုးကုန်း	၇၄၃၀				
									အိုင်တလုပ်	၃၁၁၇				
									သာရဝေါ	၄၄၀၂				
									စိန်တုံး	၆၄၁၀				
									ရေလျှံ	၂၇၈၄				
									တော်ကလပ်	၂၁၉၇				
									ရှမ်းစု	၃၇၃၈				
									ယွန်းသွယ်	၄၈၃၈				
									ရေကြည်	၈၃၃၂				
									ဖောဓိပင်	၃၁၅၅				
	စုစုပေါင်း									**၉၅၄၉၂**				**၉၅၄၉၂**
၄	လက်ပံ တန်း	ကျွဲမကိုင်း	ဦးမြသန်း (တောအုပ်ကြီး)	ကျွဲမကိုင်း	ဦးသန်းလွင် (တောအုပ်)	ကဒင်ဘီးလင်း	၁မှ၄၇ ၅၈မှ၆၂ ၈၀မှ၈၆	၃၆၁၈၈			စီးပွား(ကျွန်း) ရေဝေရေလဲ	၁၅ ၄	၃၀၈၅ ၁၃၅၀	၃၆၁၈၈
					ဦးဟန်မိုး (တောအုပ်)									
					ဦးစန်းလွင် (တောအုပ်)									
					ဦးသိန်းစိုး (တောခေါင်း)									
					ဦးမြင့်ဦး (တောခေါင်း)	တောင်ဇာမရီ	၈၁မှ၈၄	၈၈၀၆	-	-	-	-	-	၈၈၀၆
	စုစုပေါင်း							**၄၄၉၉၄**						**၄၄၉၉၄**

စဉ်	မြို့နယ်	နယ်မြေ		ဘိနယ်		ဘိနယ်အတွင်းပါဝင်သည့်								ဧရိယာ စုစုပေါင်း (ဧက)
						ကြိုးဝိုင်း/ ကြိုးပြင်ကာကွယ်တောကြီး			ကျေးရွာအုပ်စုများ		စိုက်ခင်း			
		အမည်	တာဝန်ခံ အမည်/ရာထူး	အမည်	တာဝန်ခံ ဝန်ထမ်းများ အမည်/ရာထူး	အမည်	အကွက် အမှတ်များ	ဧရိယာ (ဧက)	အမည်	ဧရိယာ (ဧက)	အမျိုး အမည်	အရေ အတွက်	ဧရိယာ	
၁	၂	၃	၄	၅	၆	၇	၈	၉	၁၀	၁၁	၁၂	၁၃	၁၄	၁၅
၅	လက်ပံ	မှော်အင်း	ဦးမြသန်း	မှော်အင်း	ဦးဝင်းမြင့်	ကုံးဘီးလင်း	၃မှ၃၄၊	၁၅၂၅၂	ပုတီမ်စု	၄၈၁၆	စီးပွား(ကျွန်း)	၁၄	၃၀၈၆	၁၅၂၅၂
	တန်း	(၁)	(တောအုပ်ကြီး)	(၁)	(တောအုပ်)		၆၁		မှော်အင်း	၄၆၈၈	စီးပွား(ပျဉ်း)	၄	၉၀၀	
					ဦးစန်းကြည်				ဝါးရုံပင်ဇင်း	၆၈၀၄	ကျေး/သုံး	၃	၅၀၀	
					(တောခေါင်း)						ရေဝေရေလဲ	၁	၁၅၀၀	
											ရေဝေ(သစ်ဆိမ့ဝ်)	၂	၅၀၀	
						ကုံးဘီးလင်း	-	၃၅၅၃	-	-	ကျေး/သုံး	၆	၇၀၀	၃၅၅၃
						ကြိုးပြင်					စက်မှုကုန်ကြမ်း	၁	၁၀၀	
	စုစုပေါင်း							၁၈၈၀၅	-	-	-	၃၁	၅၉၃၆	၁၈၈၀၅
၆	လက်ပံ	မှော်အင်း	ဦးမြသန်း	မှော်အင်း	ဦးဝင်းမြင့်	ကြေးနီ	၈၇မှ၉၇	၂၆၂၄	ရေငန်	၅၉၄၇	စီးပွား(ကျွန်း)	၁	၂၅၀	၂၆၂၄
	တန်း	(၂)	(တောအုပ်ကြီး)	(၂)	(တောအုပ်)	ချောင်း					စီးပွား(ပျဉ်း)	၇	၁၁၅၀	
					ဦးကိုကိုမောင်									
					(တောခေါင်း)									
						ညောင်ပင်	၃၅မှ၆၀	၇၅၃၇	ရေငန်	၅၉၄၇	စီးပွား(ကျွန်း)	၁၆	၃၁၈၀	၇၅၃၇
						ဇင်း			ဆင်တလင်း	၂၂၀၄	စီးပွား(ပျဉ်း)	၁၁	၁၁၉၀	
											ကျေး/သုံး	၉	၁၄၉၉	
											စက်မှုကုန်ကြမ်း	၁	၁၀၀	
											ရေဝေရေလဲ	၂	၄၀၀	
											ကြက်ဆူ	၁	၃၅	
	စုစုပေါင်း							၁၀၁၆၁	-	-	-	၄၈	၇၈၀၄	၁၀၁၆၁

ဇစ်မြစ် -မြို့နယ်များ၏ အခြေခံစာရင်းအရ

သစ်တောဦးစီးဌာန၊ သာယာဝတီခရိုင်၊ မင်းလှမြို့နယ်၏ဘိနယ်များနယ်နိမိတ်သတ်မှတ်ခြင်းနှင့် ဝန်ထမ်းတာဝန်ချထားခြင်းဇယား

(၂၀၁၅-၂၀၁၆ ခုနှစ်)

စဉ်	မြို့နယ်	နယ်မြေ		ဘိနယ်		ဘိနယ်အတွင်းပါဝင်သည့်								ဧရိယာ စုစုပေါင်း (ဧက)
						ကြိုးဝိုင်း/ကြိုးပြင်ကာကွယ်တော			ကျေးရွာအုပ်စုများ		စိုက်ခင်း			
		အမည်	တာဝန်ခံ အမည်/ရာထူး	အမည်	တာဝန်ခံ ဝန်ထမ်းများ အမည်/ရာထူး	အမည်	အကွက် အမှတ်	ဧရိယာ (ဧက)	အမည်	ဧရိယာ (ဧက)	အမျိုးအမည်	အရေ အတွက်	ဧရိယာ (ဧက)	
၁	၂	၃	၄	၅	၆	၇	၈	၉	၁၀	၁၁	၁၂	၁၃	၁၄	၁၅
၁	မင်းလှ	မင်းလှ(၁၊၂) နယ်မြေ(၁)	ဦးဇင်ဘိုဘိုကျော် (တောအုပ်ကြီး)	မင်းလှ(၁၊၂)	ဦးမောင်မောင်ညွှန့် (တောအုပ်) ဦးသိန်းထွန်း (တောခေါင်း)	မင်းလှ	၈၊၉၊၁၀၊ ၁၁၊၁၂၊၁၃၊ ၁၄၊၁၅၊၁၆၊ ၁၇၊၂၀၊၂၁၊ ၂၂၊၂၃၊၂၄P၊ ၂၇၊၂၈၊၂၉၊ ၃၀၊၃၄၊၃၅	၁၀၀၆၄			သီးခြားကျွန်း စီး/ကျွန်း ရေဝေ ကျေး/သုံး ကြက်ဆူ	၁ ၁၁ ၁ ၂ ၁	၄၇၀ ၂၉၇၄ ၂၀၀ ၂၉၀ ၄၀	
၂		မင်းလှ(၃) နယ်မြေ(၂)	ဦးဇင်ဘိုဘိုကျော် (တောအုပ်ကြီး)	မင်းလှ(၃)	ဦးသန်းလွင် (တောအုပ်) ဦးဇော်ဝင်း (တောခေါင်း)	မင်းလှ	၁၊၂၊၃၊၄၊၅၊ ၆၊၇	၄၂၀၉	လက်ဆက် လှည်းပြင်တင်	၂၇၆၁ ၉၈၃၉	စီး/ကျွန်း ကျေး/သုံး	၅ ၆	၂၂၀၀ ၇၇၅	
၃		မုက္ခာ(၁) နယ်မြေ(၁)	ဦးဇင်ဘိုဘိုကျော် (တောအုပ်ကြီး)	မုက္ခာ(၁)	စိုးသန်းမြင့် (တောအုပ်) ဦးသိန်းဝင်း (တောခေါင်း) ဦးစိုးလင်း (တောခေါင်း)	မုက္ခာ	၂၅မှ ၃၇ ၃၈P၊ ၄၀မှ၄၂ ၄၇မှ၅၂	၁၃၁၇၂			သီးခြားကျွန်း စီး/ကျွန်း ကျေး/သုံး	၂ ၁၅ ၃	၁၁၃၀ ၄၀၉၇ ၅၆၄	
၄		မုက္ခာ(၂)	ဦးဇင်ဘိုဘိုကျော် (တောအုပ်ကြီး)	မုက္ခာ(၂)	ဦးမိုးလွင် (တောအုပ်) ဦးကျော်ဝင်းဦး (တောခေါင်း)	-	-		ဘွတ်စိန်ပု ကိုင်းပြင်ကြီး ရွှေးကုန်း ပတ်တန်း	၁၃၃၇ ၁၂၂၉ ၈၅၉၁ ၁၃၉၁	စီး/ကျွန်း စီး/ပျဉ်းကတိုး ကျေး/သုံး	၂ ၄ ၉	၈၅၀ ၆၀၀ ၂၃၉၀	

စဉ်	မြို့နယ်	နယ်မြေ		ဘိနယ်		ဘိနယ်အတွင်းပါဝင်သည့်								ဧရိယာ စုစုပေါင်း (ဧက)
						ကြိုးဝိုင်း/ကြိုးပြင်ကာကွယ်တော			ကျေးရွာအုပ်စုများ		စိုက်ခင်း			
		အမည်	တာဝန်ခံ အမည်/ရာထူး	အမည်	တာဝန်ခံ ဝန်ထမ်းများ အမည်/ရာထူး	အမည်	အကွက် အမှတ်	ဧရိယာ (ဧက)	အမည်	ဧရိယာ (ဧက)	အမျိုးအမည်	အရေ အတွက်	ဧရိယာ (ဧက)	
၁	၂	၃	၄	၅	၆	၇	၈	၉	၁၀	၁၁	၁၂	၁၃	၁၄	၁၅
၅		မုက္ခာ(၃)	ဦးဇင်ဘိုဘိုကျော်	မုက္ခာ(၃)	ဦးသက်မြင့်	-	-		စမ်းတောင်ကွေ့	၁၅၈၅				
		နယ်မြေ(၃)	(တောအုပ်ကြီး)		(တောအုပ်)				ခွက်မ	၃၅၀၃				
					စောသောမတ်စ်				စမ်းဘုတ်	၃၀၄၅				
					(တောခေါင်း)				ဝက်လှကြီး	၁၅၈၂				
									ဥတိုကညင်ပင်	၂၃၅၅				
									စီတုန်း	၁၉၇၉				
									သင်အိုင်	၁၄၆၉				
									ဇရစ်ချောင်း	၁၆၉၂				
									အင်ကြင်းကုန်း	၁၆၇၀				
									ထောက်ကြန့်	၅၀၂၃				
									စာနီစု	၁၂၆၁				
									အိုးကွဲ(ရွှေဝါမြိုင်)	၁၃၈၃				
									ကျောင်းရွာ	၂၅၅၄				
									ဂန့်ဂေါပင်	၂၃၈၈				
									စစ်ကွင်း	၉၂၅				
									ပေါက်ကုန်း	၁၆၅၁				
									ရှားတောကွင်း	၂၀၇၅				
									ဗျက်ကြီး	၂၁၂၉				
									သာယာကုန်း	၁၂၁၄				
									တနာ့ပို	၁၇၀၈				
									ကံသာယာ	၃၁၀၆				

စဉ်	မြို့နယ်	နယ်မြေ		ဘိနယ်		ဘိနယ်အတွင်းပါဝင်သည့်								ဧရိယာ စုစုပေါင်း (ဧက)
		အမည်	တာဝန်ခံ အမည်/ရာထူး	အမည်	တာဝန်ခံ ဝန်ထမ်းများ အမည်/ရာထူး	ကြိုးဝိုင်း/ကြိုးပြင်ကာကွယ်တော			ကျေးရွာအုပ်စုများ		စိုက်ခင်း			
						အမည်	အကွက် အမှတ်	ဧရိယာ (ဧက)	အမည်	ဧရိယာ (ဧက)	အမျိုးအမည်	အရေ အတွက်	ဧရိယာ (ဧက)	
၁	၂	၃	၄	၅	၆	၇	၈	၉	၁၀	၁၁	၁၂	၁၃	၁၄	၁၅
၆		မြို့မ နယ်မြေ(၄)	ဦးဇင်ဘိုဘိုကျော် (တောအုပ်ကြီး)	မြို့မ	ဦးမြသွင် (တောအုပ်) ဦးသန်းထွန်းအောင် (တောခေါင်း)	-	-		သရောဂျီ ပန်းတော လက်ပံရေကျော် သရောအမ် ညောင်းဝင်း သရက်တပင် ကျွဲတလင်း ညောင်သုံးပင် သဲကော ရွှေလောင်း ကြို့ကုန်း(၁) လှည်းကူး ဒီလှိုင်း စိန်ဘု ဆင်တဲကုန်း သင်တောရိုး အလယ်ကုန်း အင်းဘုတ်ကုန်း အုန်းပင်ပေါက် ထောက်ကြနဝ့်ကွင်း(အ မ်) ဇီးကုန်းလေးရပ်ကွက် ကန်ကြီးတန်းရပ်ကွက်	၂၁၈၂ ၅၀၂ ၂၅၂၇ ၁၅၂၄ ၁၉၁၈ ၁၂၈၈ ၁၄၄၄ ၉၆၄ ၂၃၃၅ ၃၅၅၄ ၂၂၅၂ ၁၉၂၅ ၉၇၇၃ ၁၃၂၇ ၃၅၀၂ ၁၇၁၃ ၂၃၈၈ ၂၅၅၃ ၅၅၈ ၁၂၂၁ ၇၃ ၉၄				
၆		မြို့မ နယ်မြေ(၄)	ဦးဇင်ဘိုဘိုကျော် (တောအုပ်ကြီး)	မြို့မ	ဦးမြသွင် (တောအုပ်) ဦးသန်းထွန်းအောင် (တောခေါင်း)	-	-		လမ်းမတော် ရုံးလမ်းရပ်ကွက် မင်းတန်း ဈေးချိုတန်း ပြည်တောသာ ပန်းပဲချောင်	၂၀ ၂၇ ၆၈ ၇၀ ၁၂၇ ၅၅				
မင်းလှစုစုပေါင်း								၂၈၁၉၅		၁၃၇၁၂၅				၁၆၅၃၂၀

စဉ်	မြို့နယ်	နယ်မြေ		ဘိနယ်		ဘိနယ်အတွင်းပါဝင်သည့်								ဧရိယာ စုစုပေါင်း (ဧက)
						ကြိုးဝိုင်း/ကြိုးပြင်ကာကွယ်တော			ကျေးရွာအုပ်စုများ		စိုက်ခင်း			
		အမည်	တာဝန်ခံ အမည်/ရာထူး	အမည်	တာဝန်ခံ ဝန်ထမ်းများ အမည်/ရာထူး	အမည်	အကွက် အမှတ်	ဧရိယာ (ဧက)	အမည်	ဧရိယာ (ဧက)	အမျိုးအမည်	အရေ အတွက်	ဧရိယာ (ဧက)	
၁	၂	၃	၄	၅	၆	၇	၈	၉	၁၀	၁၁	၁၂	၁၃	၁၄	၁၅
၁		မိုးညို နယ်မြေ(၄)	ဦးဇင်ဘိုဘိုကျော် (တောအုပ်ကြီး)	မိုးညို(၁၂)	ဦးမျိုးဝဏ္ဏ (တောအုပ်) ဦးတင်မောင်ဆွေ (တောခေါင်း)	-	-							
မိုးညိုစုစုပေါင်း														

မှတ်ချက်။ ။မိုးညိုမြို့နယ် မြေယာစီမံခန့်ခွဲရေးနှင့် စာရင်းအင်းဦးစီးဌာနသို့ တင်ပြတောင်းခံထားဆဲဖြစ်ပါ၍ ရရှိပါက အချိန်ဖြင့်တစ်ပြေးညီဆက်လက်ပေးပို့သွားပါမည်။ ကြိုးဝိုင်း /စိုက်ခင်းမရှိပါ။

သစ်တောဦးစီးဌာန၊ သာယာဝတီခရိုင်၊ အုတ်ဖိုမြို့နယ်၏ဘိနယ်များနယ်နိမိတ်သတ်မှတ်ခြင်းနှင့် ဝန်ထမ်းတာဝန်ချထားခြင်းဇယား
(၂၀၁၅-၂၀၁၆ ခုနှစ်)

စဉ်	မြို့နယ်	နယ်မြေ		ဘိနယ်		ဘိနယ်အတွင်းပါဝင်သည့်								ဧရိယာ စုစုပေါင်း (ဧက)
						ကြိုးဝိုင်း/ ကြိုးပြင်ကာကွယ်တောကြီး			ကျေးရွာအုပ်စုများ		စိုက်ခင်း			
		အမည်	တာဝန်ခံ အမည်/ရာထူး	အမည်	တာဝန်ခံ ဝန်ထမ်းများ အမည်/ရာထူး	အမည်	အကွက အမှတ်များ	ဧရိယာ (ဧက)	အမည်	ဧရိယာ (ဧက)	အမျိုး အမည်	အရေ အတွက်	ဧရိယာ	
၁	၂	၃	၄	၅	၆	၇	၈	၉	၁၀	၁၁	၁၂	၁၃	၁၄	၁၅
၁	အုတ်ဖို	အမှတ်(၁)	ဦးသက်ထွန်း တောအုပ်ကြီး	မြို့မ	ဦးအုန်းလှိုင် (တောခေါင်း)	သူခိုးလမ်း	၁မှ၂၇	၉၅၃.၆၈	မြို့ပေါ်(၆)ရပ်ကွက်	၁၁၅၃				
									နန္ဒင်းကုန်း	၁၉၃၅				
									ငရှဉ့်ရိုး	၁၂၈၇				
									သရက်ကုန်း	၁၄၈၀				
									မတောင့်တ	၁၂၆၄				
									တောင်ကုန်း	၁၈၃၃				
									ကျပ်ချောင်း	၁၇၁၁				
									ထူးကုန်း	၁၃၄၆				
									တက်ဆွဲ	၃၉၆၁				
									မှက္ကဒန်	၅၉၂၄				
									ရှားတောကွင်း	၁၆၁၂				
									ဆင်ဂေါင်း	၁၄၄၃				
									ကျွန်းကုန်း	၁၂၉၁				
									သင်မန်းကုန်း	၁၉၈၇				
									လွှစင်	၁၇၂၆				
									ဘုတလက်တန်း	၆၃၆				
									တင်ဆိပ်	၁၃၆၆				
									ဒေါင်းစပါး	၂၆၇၃				
									အောက်ကိုင်း	၃၅၀၆.၃၂				
									ကိုင်းကြီး	၅၆၄၆				
									မြောင်	၁၆၃၁				
									နှောကုန်း	၂၂၀၆				
									သဲကော	၉၁၇				

စဉ်	မြို့နယ်	နယ်မြေ		ဘိနယ်		ဘိနယ်အတွင်းပါဝင်သည့်								ဧရိယာ စုစုပေါင်း (ဧက)
		အမည်	တာဝန်ခံ အမည်/ရာထူး	အမည်	တာဝန်ခံ ဝန်ထမ်းများ အမည်/ရာထူး	ကြိုးဝိုင်း/ ကြိုးပြင်ကာကွယ်တောကြီး			ကျေးရွာအုပ်စုများ		စိုက်ခင်း			
						အမည်	အကွက် အမှတ်များ	ဧရိယာ (ဧက)	အမည်	ဧရိယာ (ဧက)	အမျိုး အမည်	အရေ အတွက်	ဧရိယာ	
၁	၂	၃	၄	၅	၆	၇	၈	၉	၁၀	၁၁	၁၂	၁၃	၁၄	၁၅
									ပန်းတင် လိပ်ဉကုန်း သရက်ပင်ဆိပ်	၁၁၈၂ ၁၆၁၆ ၁၃၄၃				
								၉၅၃.၆၈		၅၂၆၇၅.၃၂				၅၃၆၂၉
၂	အုတ်ဖို	အမှတ်(၁)	ဦးသက်ထွန်း တောအုပ်ကြီး	အေးမြ သာယာ	ဦးဇော်မင်းဦး တောအုပ် ဦးစောအယ်ဒီဖော တောခေါင်း	-	-	-	အုတ်ရှစ်ကုန်း အေးမြသာယာ ထောက်ကြံ့ကွင်း ကျွန်းကောက်ပင် မကျီးပင်	၁၄၈၀ ၆၅၃၆ ၁၃၁၈ ၁၇၂၄ ၁၆၈၉	-	-	-	
									-	၁၂၇၄၇	-	-	-	၁၂၇၄၇
၃	အုတ်ဖို	အမှတ်(၂)	ဦးသက်ထွန်း တောအုပ်ကြီး	ဝိုင်း	ဦးသန်းနွဲ့ တောအုပ် ဦးအောင်လေး တောခေါင်း ဦးစန်းအောင် တောခေါင်း ဦးစိုးမင်းအောင် တောခေါင်း	ဂမုန်း ထောက်ကြံ့ မြောက်ဇာမရီ	၂၃၊၂၈ မှ၆၅ ၆၇ မှ ၇၀ ၈၂ မှ ၈၅ ၉၆၊ ၁၀၃ ၁၀၅၊၁၀၆ပိုင်း ၁၀၈ ၁ မှ ၄၉ ၂၁ပိုင်း၊ ၂၃မှ၂၈ ၃၂	၂၇၈၅၈.၀၄ ၁၀၁၄.၆၄ ၁၂၀၇၀	ဝိုင်း လက်ပံတော ဖလံပင် ကြို့ကိုးပင်	၄၀၈၆.၉၆ ၄၆၈၄.၃၆ ၂၄၄၈ ၂၁၈၇	စီးပွားရေး (ကျွန်း) စီးပွားရေး ပျဉ်းကတိုး ရေဝေ ရေလဲ ကျေးရွာသုံး ထင်း	၂၅ - ၈ ၂	၈၀၂၉ - ၁၅၅၀ ၁၀၀	
								၄၀၉၄၂.၆၈		၁၃၄၀၆.၃၂	-	၃၅	၉၆၇၉	၅၄၃၄၉
၄	အုတ်ဖို	အမှတ်(၂)	ဦးသက်ထွန်း တောအုပ်ကြီး	ထန်းပင် ကုန်း	ဦးဖုန်မှုန်း တောအုပ်	ဂမုန်း	၁ မှ၂၂ ၂၄ မှ ၂၇	၂၄၄၆၉	ထန်းပင်ကုန်း	၃၀၂၁	စီးပွားရေး (ကျွန်း)	၅၁	၁၅၆၁၁	

စဉ်	မြို့နယ်	နယ်မြေ		ဘိနယ်		ဘိနယ်အတွင်းပါဝင်သည့်								ဧရိယာ စုစုပေါင်း (ဧက)
		အမည်	တာဝန်ခံ အမည်/ရာထူး	အမည်	တာဝန်ခံ ဝန်ထမ်းများ အမည်/ရာထူး	ကြိုးဝိုင်း/ ကြိုးပြင်ကာကွယ်တောကြီး			ကျေးရွာအုပ်စုများ		စိုက်ခင်း			
						အမည်	အကွက် အမှတ်များ	ဧရိယာ (ဧက)	အမည်	ဧရိယာ (ဧက)	အမျိုး အမည်	အရေ အတွက်	ဧရိယာ	
၁	၂	၃	၄	၅	၆	၇	၈	၉	၁၀	၁၁	၁၂	၁၃	၁၄	၁၅
					ဦးဇေယျာထွန်း တောခေါင်း 	 ဆတ်သွား မြောက်ဇာမရီ	၆၆၊ ၇၁ မှ ၈၁ ၁ မှ ၆၂ ၂၉ မှ ၃၁ ၃၃ မှ ၄၀	 ၄၀၂၈.၇၇ ၁၇၂၂၅	ဝင်းသရက် သရက်နှစ်ဖျားလိန်	၃၇၂၃ ၁၈၆၉.၂၃	စီးပွားရေး ပျဉ်းကတိုး ရေဝေ ရေလဲ ကျေးရွာ သုံးထင်း ကြက်ဆူ	၃ - ၅ ၁	၂၀၀ - ၅၅၀ ၃၅	
								၄၅၇၂၂·၇၇		၈၆၁၃.၂၃	-	၆၀	၁၆၃၉၆	၅၄၃၃၆
၅	အုတ်ဖို	အမှတ်(၃)	ဦးသက်ထွန်း တောအုပ်ကြီး	ဆည်ရွာ	ဦးမြင့်ဝင်းအောင် တောအုပ် ဦးဆွေထွဋ် တောခေါင်း ဦးစောမိုးဇက်ဆလန်း တောကြပ်	မင်းလှ မြောက်ဇာမရီ	၁၇ပိုင်း၊၁၈ ၁၉၊၂၄ပိုင်း ၂၅၊၂၆ ၃၁ မှ ၃၃ ၃၆ မှ ၄၈ ၄၁ မှ ၅၄ ၅၉၊၆၁ပိုင်း	၁၁၃၇၄.၀၇ ၂၅၀၅၃	ချောင်းဝေါင်း	၅၉၄၈.၉၃	စီးပွားရေး (ကျွန်း) စီးပွားရေး ပျဉ်းကတိုး ရေဝေ ရေလဲ ကျေးရွာ သုံးထင်း	- - ၄	- - ၁၅၀	
								၃၆၄၂၇.၀၇		၅၉၄၈.၉၃	-	၄	၁၅၀	၄၂၃၇၆
၆	အုတ်ဖို	အမှတ်(၃)	ဦးသက်ထွန်း တောအုပ်ကြီး	တိမ်မြုတ်	ဦးကျော်သက်နိုင် တောအုပ် ဦးအောင်သနဝ်ဇင် တောခေါင်း	တိမ်မြုတ်	၁ မှ ၂၂	၅၉၅၆.၃၂	တိမ်မြုတ် သဖန်းပင်ဆိပ် ရှမ်းကုန်း အလယ်ကုန်း	၂၄၄၄.၆၈ ၁၃၉၄ ၃၆၇၉ ၁၁၇၈	စီးပွားရေး (ကျွန်း) စီးပွားရေး ပျဉ်းကတိုး	၃ -	၃၁၅ -	

စဉ်	မြို့နယ်	နယ်မြေ		ဘိနယ်		ဘိနယ်အတွင်းပါဝင်သည့်								ဧရိယာ စုစုပေါင်း (ဧက)
						ကြိုးဝိုင်း/ ကြိုးပြင်ကာကွယ်တောကြီး			ကျေးရွာအုပ်စုများ		စိုက်ခင်း			
		အမည်	တာဝန်ခံ အမည်/ရာထူး	အမည်	တာဝန်ခံ ဝန်ထမ်းများ အမည်/ရာထူး	အမည်	အကွက် အမှတ်များ	ဧရိယာ (ဧက)	အမည်	ဧရိယာ (ဧက)	အမျိုး အမည်	အရေ အတွက်	ဧရိယာ	
၁	၂	၃	၄	၅	၆	၇	၈	၉	၁၀	၁၁	၁၂	၁၃	၁၄	၁၅
									ချောင်းဝဂျီ	၂၁၈၄	ရေဝေ ရေလဲ ကျေးရွာ သုံးထင်း	- ၉	- ၈၄၉	
								၅၉၅၆.၃၂		၁၀၈၇၉.၆၈	-	၁၂	၁၁၆၄	၁၆၈၃၆
၇	အုတ်ဖို	အမှတ်(၃)	ဦးသက်ထွန်း တောအုပ်ကြီး	ဂုံညင်း တန်း	ဦးအေးကျော် တောအုပ် ဦးစိုးဝင်း(၂) တောခေါင်း	-	-	-	ဂုံညင်းတန်း အိုးသည်ကုန်း ဘလား အုတ်တွင်းကုန်း တယ်ပင်ကျော တယ်ပင်ရိုး တင်းကုတ်ကြီး လေးတဲ ရှမ်းရွာ ကင်မွန်းခြုံ ကံသာယာ	၂၄၁၁ ၇၅၅ ၃၁၈၅ ၄၃၉၄ ၄၉၉၁ ၈၇၃ ၁၅၆၉ ၉၈၂ ၁၁၈၆ ၁၇၈၃ ၃၁၀၄				
										၂၅၂၃၃	-	-	-	၂၅၂၃၃
(၇)ဘိနယ်စုစုပေါင်း						-	-	၁၃၀၀၀၂.၅၂		၁၂၉၅၀၃.၄၈		၁၁၁	၂၇၃၈၉	၂၅၉၅၀၆

သစ်တောဦးစီးဌာန၊ သာယာဝတီခရိုင်၊ ကြို့ပင်ကောက်မြို့နယ်၏ဘိနယ်များနယ်နိမိတ်သတ်မှတ်ခြင်းနှင့်ဝဝ့်ဝန်ထမ်းတာဝန်ချထားခြင်းဇယား

(၂၀၁၅-၂၀၁၆ ခုနှစ်)

စဉ်	မြို့နယ်	နယ်မြေ		ဘိနယ်		ဘိနယ်အတွင်းပါဝင်သည့်ဝဝ့်								ဧရိယာ စုစုပေါင်း (ဧက)
						ကြိုးဝိုင်း/ ကြိုးပြင်ကာကွယ်တော			ကျေးရွာအုပ်စုများ		စိုက်ခင်း			
		အမည်	တာဝန်ခံ အမည်/ရာထူး	အမည်	တာဝန်ခံ ဝန်ထမ်းများ အမည်/ရာထူး	အမည်	အကွက် အမှတ်များ	ဧရိယာ (ဧက)	အမည်	ဧရိယာ (ဧက)	အမျိုး အမည်	အရေ အတွက်	ဧရိယာ	
၁	၂	၃	၄	၅	၆	၇	၈	၉	၁၀	၁၁	၁၂	၁၃	၁၄	၁၅
၁	ကြို့ပင် ကောက်	နယ်မြေ (၁)	ဦးတင်အေး (တောအုပ်ကြီး)	မြို့မ(၁) ဘိနယ်	ဦးစည်သူဆွေ (တောအုပ်)	-	-	-	ဈေးချိုမြောက်ရပ်ကွက်	၁၈၉	-	-	-	၁၈၉
									ရွာမတောင်ရပ်ကွက်	၃၆				၃၆
									ရွာမမြောက်ရပ်ကွက်	၁၀၀				၁၀၀
									စက်တိုင်ကုန်းရပ်ကွက်	၆၆				၆၆
									အနောက်မြောက်ရပ်ကွက်	၅၉				၅၉
									ပန်းတင်ရပ်ကွက်	၃၄၂				၃၄၂
									နွယ်ခွေရပ်ကွက်	၃၁၅				၃၁၅
									ဖုန်းဆိုးစုကျေးရွာ	၂၀၁၄				၂၀၁၄
									ကြို့ကုန်းကျေးရွာ	၂၁၁၄				၂၁၁၄
									အောင်ပင်သာကျေးရွာ	၂၀၃၉				၂၀၃၉
									လက်ပံပင်စုကျေးရွာ	၁၅၄၄				၁၅၄၄
									တူးမြောင်းကျေးရွာ	၁၆၈၈				၁၆၈၈
									ဇင်ပြွန်းကုန်းကျေးရွာ	၂၁၁၁				၂၁၁၁
									စိုင်ဂေါင်းကျေးရွာ	၁၀၁၁				၁၀၁၁
									ဘုကြီးကျေးရွာ	၂၅၀၈				၂၅၀၈
									သရက်ကုန်းကျေးရွာ	၂၅၂၅				၂၅၂၅
									ချောင်းနားစုကျေးရွာ	၁၉၂၂				၁၉၂၂
									စေတီကုန်းကျေးရွာ	၃၂၁၉				၃၂၁၉
									ဘုရားကြီးကုန်းကျေးရွာ	၁၉၇၉				၁၉၇၉
									ညောင်ပင်မြင်းစီးကျေးရွာ	၃၈၀၄				၃၈၀၄
									မင်းအိုကျေးရွာ	၃၁၈၇				၃၁၈၇
									ကျောက်ဝကျေးရွာ	၄၃၈၉				၄၃၈၉

စဉ်	မြို့နယ်	နယ်မြေ		ဘိနယ်		ဘိနယ်အတွင်းပါဝင်သည့ဝ်ဝ်								ဧရိယာ စုစုပေါင်း (ဧက)
						ကြိုးဝိုင်း/ ကြိုးပြင်ကာကွယ်တော			ကျေးရွာအုပ်စုများ		စိုက်ခင်း			
		အမည်	တာဝန်ခံ အမည်/ရာထူး	အမည်	တာဝန်ခံ ဝန်ထမ်းများ အမည်/ရာထူး	အမည်	အကွက် အမှတ်များ	ဧရိယာ (ဧက)	အမည်	ဧရိယာ (ဧက)	အမျိုး အမည်	အရေ အတွက်	ဧရိယာ	
၁	၂	၃	၄	၅	၆	၇	၈	၉	၁၀	၁၁	၁၂	၁၃	၁၄	၁၅
	ကြို့ပင်	နယ်မြေ	ဦးတင်အေး	မြို့မ(၂)	ဦးညွနဝ္ဝ်ဝင်း	-	-	-	ဈေးချိုတောင်ရပ်ကွက်	၈၉	-	-	-	၈၉
	ကောက်	(၁)	(တောအုပ်ကြီး)	ဘိနယ်	(တောအုပ်)				သဲကုန်းရပ်ကွက်	၁၀၀				၁၀၀
					ဦးရန်လင်းပိုင်				အနောက်တောင်ရပ်ကွက်	၅၁				၅၁
					(တောခေါင်း)				တူးကံကျေးရွာ	၁၂၈၇				၁၂၈၇
									အုန်းတောကျေးရွာ	၁၅၁၄				၁၅၁၄
									လိန်ပင်ကွင်းကျေးရွာ	၂၃၃၁				၂၃၃၁
									ဘွက်ရိုးကျေးရွာ	၁၁၆၃				၁၁၆၃
									ဂုမ္ဘကွင်းကျေးရွာ	၁၈၉၁				၁၈၉၁
									ဥက္ကံကျေးရွာ	၂၂၄၀				၂၂၄၀
									ကျွန်းကုန်းကြီးကျေးရွာ	၁၃၅၆				၁၃၅၆
									အုန်းနဲ့ကျောတန်းကျေးရွာ	၃၁၅၆				၃၁၅၆
									စစ်ကုန်း(၂)ကျေးရွာ	၄၂၇၈				၄၂၇၈
									ရှားပင်တကျေးရွာ	၅၀၈၆				၅၀၈၆
									ပျဉ်ထောင်တွင်း	၃၀၀၅				၃၀၀၅
									အိုးဘိုကုန်းကျေးရွာ	၂၂၄၀				၂၂၄၀
									ဆင်နင်းပင်ကျေးရွာ	၂၇၄၀				၂၇၄၀
		နယ်မြေ	ဦးတင်အေး	သပြေရုံ	ဦးသိန်းလွင်	-	-	-	ကျွန်းကုန်းကျေးရွာ	၁၂၀၈	-	-	-	၁၂၀၈
		(၁)	(တောအုပ်ကြီး)	ဘိနယ်	(တောခေါင်း)				စစ်ကုန်း(၁)ကျေးရွာ	၁၈၂၈				၁၈၂၈
									သက်ရင်းကုန်းကျေးရွာ	၁၅၀၉				၁၅၀၉
									မယင်းချောင်းခွကျေးရွာ	၆၀၇				၆၀၇

စဉ်	မြို့နယ်	နယ်မြေ		ဘိနယ်		ဘိနယ်အတွင်းပါဝင်သည့်ဧရိယာ								ဧရိယာ စုစုပေါင်း (ဧက)
						ကြိုးဝိုင်း/ ကြိုးပြင်ကာကွယ်တော			ကျေးရွာအုပ်စုများ		စိုက်ခင်း			
		အမည်	တာဝန်ခံ အမည်/ရာထူး	အမည်	တာဝန်ခံ ဝန်ထမ်းများ အမည်/ရာထူး	အမည်	အကွက် အမှတ်များ	ဧရိယာ (ဧက)	အမည်	ဧရိယာ (ဧက)	အမျိုး အမည်	အရေ အတွက်	ဧရိယာ	
၁	၂	၃	၄	၅	၆	၇	၈	၉	၁၀	၁၁	၁၂	၁၃	၁၄	၁၅
									ကြို့ပင်စခန်းကျေးရွာ	၂၅၆၇				၂၅၆၇
									သပြေရုံကျေးရွာ	၇၁၆				၇၁၆
									ငှက်ကြီးသိုက်ကျေးရွာ	၂၅၀၂				၂၅၀၂
									အုတ်တွင်းကုန်းကျေးရွာ	၉၈၇				၉၈၇
									လေ့တုံးကျေးရွာ	၂၀၁၂				၂၀၁၂
									ကံကြီးကျေးရွာ	၁၇၃၅				၁၇၃၅
									ကိုင်းယားရှည်ကျေးရွာ	၁၈၉၅				၁၈၉၅
		နယ်မြေ	ဦးတင်အေး	အလယ်ကုန်း	ဦးစောမင်းနိုင်	-	-	၇၃	ကျွန်းနက်ကုန်းကျေးရွာ	၂၉၃၆				၂၉၃၆
		(၂)	(တောအုပ်ကြီး)	ဘိနယ်	(တောခေါင်း)				မြို့တွင်းကျေးရွာ	၁၄၇၁	-	-	-	၁၄၇၁
									ကြခတ္တန်းကျေးရွာ	၂၀၈၅				၂၀၈၅
									မှန်ပင်ထူးကျေးရွာ	၂၁၄၄				၂၁၄၄
		-	-	ကုန်းရွာ	ဦးခင်မောင်အေး	မြောက်ဇာ	၂၂	၃၃၉၅၀		-	-	-	-	၃၃၉၅၀
				ဘိနယ်	(တောခေါင်း)	မရီ								
					ဦးမျိုးအောင်	ရွှေလောင်း	၁၁၀	၇၅၀		၃၀၂၅	ကျေး/ထင်း -	၃	၂၅၀	၇၅၀
					(တောခေါင်း)				ကုန်းရွာကျေးရွာ			-	-	၃၀၂၅
		-	-	ဥယျာဉ်ကြီး	ဦးခင်မောင်အေး	ရွှေလောင်း	၁၀၉	၁၀၃၆.၇၄	ဥယျာဉ်ကြီးကျေးရွာ	၁၁၂၉	ကျေး/ထင်း	၂	၁၃၆	၁၀၃၆.၇၄
				ဘိနယ်	(တောခေါင်း)				ကံဦး	၁၃၁၅				၁၁၂၉
					ဦးမျိုးအောင်				မြို့ကိုင်း	၁၃၈၅				၁၃၁၅
					(တောခေါင်း)				ကြိုးဝိုင်းပယ်ဖျက်	၂၄.၂၆				၁၃၈၅
														၂၄.၂၆

စဉ်	မြို့နယ်	နယ်မြေ		ဘိနယ်		ဘိနယ်အတွင်းပါဝင်သည့်ဝှ်ရ								ဧရိယာ စုစုပေါင်း (ဧက)
						ကြိုးဝိုင်း/ကြိုးပြင်ကာကွယ်တော			ကျေးရွာအုပ်စုများ		စိုက်ခင်း			
		အမည်	တာဝန်ခံ အမည်/ရာထူး	အမည်	တာဝန်ခံ ဝန်ထမ်းများ အမည်/ရာထူး	အမည်	အကွက် အမှတ်များ	ဧရိယာ (ဧက)	အမည်	ဧရိယာ (ဧက)	အမျိုး အမည်	အရေ အတွက်	ဧရိယာ	
၁	၂	၃	၄	၅	၆	၇	၈	၉	၁၀	၁၁	၁၂	၁၃	၁၄	၁၅
		-	-	ဘော်ဘင် ဘိနယ်	ဦးဘိုသနှ့်ဇင် (တောအုပ်) ဦးဝင်းကျော်သူ (တောခေါင်း)	ဘော်ဘင်	(၁မှ ၄၅ ထိ) (၄၅)ကွက်	၃၃၈၆၃.၉၅	ရုံးချောင်းကျေးရွာ ကွဲသေကျေးရွာ ကြိုးဝိုင်းပယ်ဖျက်	၂၃၉၆ ၂၈၅၅ ၄၉.၀၅	စီးပွားရေး(ကျွန်း) စီးပွားရေး(သစ်မာ) ရေဝေရေလဲ ကျေး/ထင်း	၄၉ ၅ ၁၅ ၆	၁၀၁၇၅ ၆၇၅ ၂၅၅၀ ၃၈၅	၃၃၈၆၃.၉၅ ၂၃၉၆ ၂၈၅၅ ၄၉.၀၅
		-	-	ဘော်ဘင် ဘိနယ်	ဦးဘိုသနှ့်ဇင် (တောအုပ်) ဦးဝင်းကျော်သူ (တောခေါင်း)	ရွှေလောင်း	၁၀၈	၁၁၄၄.၉၁	ကြိုးဝိုင်းပယ်ဖျက်	၅၆.၀၉	စီးပွားရေး(သစ်မာ) ကျေး/ထင်း	၁ ၇	၅၀ ၅၃၈	၁၂၀၁
		-	-	ဂမုန်း ဘိနယ်	ဦးငြိမ်းအောင် (တောအုပ်)	ဂမုန်း	၈၄(ပိုင်း) (၈၆ မှ ၉၅) (၉၇ မှ ၁၀၂) (၁၀၄ မှ ၁၀၇) (၂၀)ကွက်	၁၂၁၂၆.၉၈	ကြိုးဝိုင်းပယ်ဖျက်	၉.၀၂	စီးပွားရေး(ကျွန်း) ကျေး/ထင်း	၂၀ ၁	၄၃၀၅ ၁၀၀	၁၂၁၃၆
	ပေါင်း							၁၂၁၂၆.၉၈		၉.၀၂		၂၁	၄၄၀၅	၁၂၁၃၆
	စုစုပေါင်း(ဧက)							၈၂၉၄၅.၅၈		၁၀၇၁၃၃.၄၂		၁၀၉	၁၉၁၆၄	၁၉၀၀၇၉

သစ်တောဦးစီးဌာန၊ သာယာဝတီခရိုင်၊ ဇီးကုန်းမြို့နယ်၊ ဘိနယ်များနယ်နိမိတ်သတ်မှတ်ခြင်းနှင့် ဝန်ထမ်းတာဝန်ချထားခြင်းဇယား
(၂၀၁၅-၂၀၁၆ ခုနှစ်)

စဉ်	မြို့နယ်	နယ်မြေ		ဘိနယ်		ဘိနယ်အတွင်းပါဝင်သည့်								ဧရိယာ စုစုပေါင်း (ဧက)
		အမည်	တာဝန်ခံ အမည်/ရာထူး	အမည်	တာဝန်ခံ ဝန်ထမ်းများ အမည်/ရာထူး	ကြိုးဝိုင်း/ ကြိုးပြင်ကာကွယ်တောကြီး			ကျေးရွာအုပ်စုများ		စိုက်ခင်း			
						အမည်	အကွက် အမှတ်များ	ဧရိယာ (ဧက)	အမည်	ဧရိယာ (ဧက)	အမျိုး အမည်	အရေ အတွက်	ဧရိယာ	
၁	၂	၃	၄	၅	၆	၇	၈	၉	၁၀	၁၁	၁၂	၁၃	၁၄	၁၅
၁	ဇီးကုန်းမြို့	-	-	မြို့မ	ဦးသက်လွင်ဆွေ	-	-	-	အမှတ်(၁)ရပ်ကွက်	၃၂၇	-	-	-	၃၂၇
	-	-	-	-	တောအုပ်	-	-	-	အမှတ်(၂)ရပ်ကွက်		-	-	-	
	-	-	-	-	-	-	-	-	အမှတ်(၃)ရပ်ကွက်		-	-	-	
	-	-	-	-	-	-	-	-	အမှတ်(၄)ရပ်ကွက်	၅၄၉	-	-	-	၅၄၉
	-	-	-	-	-	-	-	-	အမှတ်(၅)ရပ်ကွက်		-	-	-	
	-	-	-	-	-	-	-	-	တောင်ပို့သာယာ	၁၀၉၂	-	-	-	၁၀၉၂
	-	-	-	-	-	-	-	-	သာပေါင်း	၁၄၄၈	-	-	-	၁၄၄၈
	-	-	-	-	-	-	-	-	နွားတဲကုန်း	၂၈၁၇	-	-	-	၂၈၁၇
	-	-	-	-	-	-	-	-	ဝက်စပိုး	၁၁၆၂	-	-	-	၁၁၆၂
	-	-	-	-	-	-	-	-	ချောင်းစောက်	၂၁၀၇	-	-	-	၂၁၀၇
	-	-	-	-	-	-	-	-	ကူဖြူ	၁၆၂၃	-	-	-	၁၆၂၃
	-	-	-	-	-	-	-	-	လယ်မ	၁၀၃၆	-	-	-	၁၀၃၆
	-	-	-	-	-	-	-	-	မော်ရ	၁၄၂၈	-	-	-	၁၄၂၈
	-	-	-	-	-	-	-	-	ကန္တလီ	၉၂၆	-	-	-	၉၂၆
	ပေါင်း	-	-	-	-	-	-	-		၁၄၅၁၅	-	-	-	၁၄၅၁၅
၂	ဇီးကုန်းမြို့	-	-	မယင်း	ဦးသက်လွင်ဆွေ	-	-	-	ချောင်းကမ်း	၁၈၉၀	-	-	-	၁၈၉၀
	-	-	-	-	တောအုပ်	-	-	-	သရက်တပင်	၂၁၀၂	-	-	-	၂၁၀၂
	-	-	-	-	-	-	-	-	သပြေစိန်	၂၆၀၅	-	-	-	၂၆၀၅
	-	-	-	-	-	-	-	-	ဘဲအင်း	၁၅၈၆	-	-	-	၁၅၈၆
	-	-	-	-	-	-	-	-	မယင်း	၁၂၃၇	-	-	-	၁၂၃၇
	ပေါင်း	-	-	-	-	-	-	-		၉၄၂၀				၉၄၂၀

စဉ်	မြို့နယ်	နယ်မြေ		ဘိနယ်		ဘိနယ်အတွင်းပါဝင်သည့်								ဧရိယာ စုစုပေါင်း (ဧက)
		အမည်	တာဝန်ခံ အမည်/ရာထူး	အမည်	တာဝန်ခံ ဝန်ထမ်းများ အမည်/ရာထူး	ကြိုးဝိုင်း/ ကြိုးပြင်ကာကွယ်တောကြီး			ကျေးရွာအုပ်စုများ		စိုက်ခင်း			
						အမည်	အကွက် အမှတ်များ	ဧရိယာ (ဧက)	အမည်	ဧရိယာ (ဧက)	အမျိုး အမည်	အရေ အတွက်	ဧရိယာ	
၁	၂	၃	၄	၅	၆	၇	၈	၉	၁၀	၁၁	၁၂	၁၃	၁၄	၁၅
၃	ဇီးကုန်းမြို့	-	-	လေးမျက်နှာ	ဦးသက်လွင်ဆွေ	-	-	-	စပါယ်မျှောင်	၂၆၃၂	-	-	-	၂၆၃၂
	-	-	-	-	တောအုပ်	-	-	-	တယ်ပင်ကန်	၁၄၉၅	-	-	-	၁၄၉၅
	-	-	-	-	-	-	-	-	လေးမျက်နှာ	၁၃၄၅	-	-	-	၁၃၄၅
	-	-	-	-	-	-	-	-	ဇရပ်လှ	၁၄၂၀	-	-	-	၁၄၂၀
	-	-	-	-	-	-	-	-	သစ်နဖါး	၁၆၄၇	-	-	-	၁၆၄၇
	-	-	-	-	-	-	-	-	ကဇင်းကြီး	၁၁၉၂	-	-	-	၁၁၉၂
	ပေါင်း	**-**	**-**	**-**	**-**	**-**	**-**	**-**		**၉၇၄၂**				**၉၇၄၆**
၄	ဇီးကုန်းမြို့	-	-	ကံကြီး	ဦးသက်လွင်ဆွေ	ကံကြီး	(၁) မှ ၃၀	၂၃၈၁.၃၉	ဆိတ်ဖူကျင်း	၅၁၇၉	စီးပွားရေး	၂	၅၀၀	၅၁၇၉
	-	-	-	-	တောအုပ်	ဘရန်းဒစ်	၁	၁၈	ကံကလေး	၂၃၈၁	(ပျဉ်း)	-	-	၂၃၈၁
	-	-	-	-	-	-	-	-	ဘုရားပျို	၃၇၇၆	ကျေး/သုံး	၁၀	၁၀၀၀	၃၇၇၆
	ပေါင်း	**-**	**-**	**-**	**-**	**-**	**၃၁**	**၂၃၉၉.၃၉**		**၁၁၃၃၆**		**၁၂**	**၁၅၀၀**	**၁၁၃၃၆**
၅	ဇီးကုန်းမြို့	-	-	ရွှေဖလား	ဦးသက်လွင်ဆွေ	ရွှေဖလား	၁၀၆	၁၄၆၅	ဘုရားကြီးကုန်း	၁၈၃၃	စီးပွားရေး	၃	၆၃၅	၁၈၃၃
	-	-	-	-	တောအုပ်	-	၁၀၇	-	သင်ကန်	၂၀၅၀	(ကျွန်း)	-	-	၂၀၅၀
	-	-	-	-	-	-	-	-	ရွာဝိုင်းကြီး	၄၆၂၂	ကျေး/သုံး	၁၅	၁၀၉၁	၄၆၂၂
	-	-	-	-	-	-	-	-	ရွှေကြို့ပင်	၁၄၈၇	ကြက်ဆူ	၁	၃၅	၁၄၈၇
	ပေါင်း	**-**	**-**	**-**	**-**	**-**		**၁၄၆၅**		**၉၉၉၂**		**၁၉**	**၁၇၆၁**	**၉၉၉၂**
၆	ဇီးကုန်းမြို့	-	-	လေးမျက်နှာ	ဦးသက်လွင်ဆွေ	ဘော်ဘင်	၈၅၊၈၆	၂၃၈၂	ဘော်ဘင်	၃၀၆၆	စီးပွားရေး	၁၁	၁၂၆၅	၃၀၆၆
	-	-	-	-	တောအုပ်	-	၄၄၊၄၆	-	မီးကောက်ပင်	၂၅၂၄	(ကျွန်း)	-	-	၂၅၂၄
											စီးပွားရေး	၁	၄၅၀	
											(ပျဉ်း)			
											ရေဝေ/လဲ	၈	၁၄၀၀	
											ကျေး/သုံး	၁	၃၅	
	ပေါင်း	**-**	**-**	**-**	**-**	**-**		**၂၃၈၂**		**၅၅၉၀**		**၂၁**	**၃၁၅၀**	**၅၅၉၀**
	စုစုပေါင်း	**-**	**-**	**-**	**-**	**-**		**၆၂၄၆.၃၉**		**၆၀၅၈၄**		**၅၂**	**၆၄၁၁**	**၆၀၅၈၄**

သစ်တောဦးစီးဌာန၊ သာယာဝတီခရိုင်၊ နတ်တလင်းမြို့နယ်၊ ဘိနယ်များနယ်နိမိတ်သတ်မှတ်ခြင်းနှင့် ဝန်ထမ်းတာဝန်ချထားခြင်းဇယား

(၂၀၁၅-၂၀၁၆ ခုနှစ်)

စဉ်	မြို့နယ်	နယ်မြေ		ဘိနယ်		ဘိနယ်အတွင်းပါဝင်သည့်								ဧရိယာ စုစုပေါင်း (ဧက)
						ကြိုးဝိုင်း/ ကြိုးပြင်ကာကွယ်တောကြီး			ကျေးရွာအုပ်စုများ		စိုက်ခင်း			
		အမည်	တာဝန်ခံ အမည်/ရာထူး	အမည်	တာဝန်ခံ ဝန်ထမ်းများ အမည်/ရာထူး	အမည်	အကွက် အမှတ်များ	ဧရိယာ (ဧက)	အမည်	ဧရိယာ (ဧက)	အမျိုး အမည်	အရေ အတွက်	ဧရိယာ	
၁	၂	၃	၄	၅	၆	၇	၈	၉	၁၀	၁၁	၁၂	၁၃	၁၄	၁၅
၁	နတ်တလင်း	၁	ဦးလှမြင့်ဦး တောအုပ်ကြီး	မြို့မ	ဦးမောင်မျိုး တောအုပ် ဦးမောင်ချို တောခေါင်း ဦးဇော်မင်းဦး တောခေါင်း	-	-	-	မြို့ပေါ်(၄) ရပ်ကွက် ကျေးရွာအုပ်စု (၅၈)အုပ်စု					
					ပေါင်း			-	-	-	-	-	-	
၂	နတ်တလင်း	၁	ဦးလှမြင့်ဦး တောအုပ်ကြီး	ကံစု	ဦးမြင့်ကြည် တောအုပ် ဦးအောင်ဇော်ဇော် တောခေါင်း	ဘော်ဘင်	၄၆(ပိုင်း)၊ ၄၇၊၈၄၊ ၈၆ ၊ ၈၇ မှ ၉၃ ထိ ၊ ၉၇	၉၄၂၁.၇၃	စမ်းကလေး စမ်းချောင်း စောင်းဝှက် ဆီဆုံကုန်း တင်ပြင်ခွေ လက်ပံပင်စု အောင်ဇေယျာ အောင်မြန်မာ-၁ အောင်မြန်မာ-၂ အောင်ရတနာ အောင်သာယာ ဒမငယ်		စီးပွားကျွန်း သစ်မာ ကျေးသုံး	၂၃ ၁ ၅	၅၉၃၀ ၃၀၀ ၅၂၅	
					ပေါင်း			၉၄၂၁.၇၃					၆၇၅၅	

စဉ်	မြို့နယ်	နယ်မြေ		ဘိနယ်		ဘိနယ်အတွင်းပါဝင်သည့်								ဧရိယာ စုစုပေါင်း (ဧက)
		အမည်	တာဝန်ခံ အမည်/ရာထူး	အမည်	တာဝန်ခံ ဝန်ထမ်းများ အမည်/ရာထူး	ကြိုးဝိုင်း/ ကြိုးပြင်ကာကွယ်တောကြီး			ကျေးရွာအုပ်စုများ		စိုက်ခင်း			
						အမည်	အကွက် အမှတ်များ	ဧရိယာ (ဧက)	အမည်	ဧရိယာ (ဧက)	အမျိုး အမည်	အရေ အတွက်	ဧရိယာ	
၁	၂	၃	၄	၅	၆	၇	၈	၉	၁၀	၁၁	၁၂	၁၃	၁၄	၁၅
၃	နတ်တလင်း	၁	ဦးလှမြင့်ဦး တောအုပ်ကြီး	ဘီလူးမစမ်း	ဦးအောင်ဝင်း တောအုပ် ဦးလှဌေး တောခေါင်း	ဘော်ဘင် တောင်ညို	၈၃၊၈၄၊၉၅၊ ၉၆၊၉၈၊ ၁၀၀ မှ ၁၀၅ ထိ ၂၉၊၁၄၅	၇၁၇၄.၆ ၁၁၀၂	ကျောက်ခွက် ချောင်းကမ်းကြီး ပဲမခမ်း ဖလံပင်		စီးပွားကျွန်း စက်မှုကုန်ကြမ်း ကျေးသုံး ကြက်ဆူ	၁၆ ၁ ၂ ၁	၃၉၅၅ ၄၀၀ ၄၀၀ ၃၅	
					ပေါင်း			၈၂၇၆.၆					၄၇၉၀	
၄	နတ်တလင်း	၂	ဦးခင်မောင်ဝင်း တောအုပ်ကြီး	စမ်းကြီး	ဦးအောင်ဝင်း- တောအုပ် ဦးအောင်စိန်- တောခေါင်း	ဘော်ဘင်	၆၂ မှ ၈၂ ထိ ၊ ၉၉	၁၆၃၅၅	-		စီးပွားကျွန်း ကျေးသုံး	၂၃ ၁	၇၇၈၀ ၁၀၀	
					ပေါင်း			၁၆၃၅၅					၇၈၈၀	
၅	နတ်တလင်း	၂	ဦးခင်မောင်ဝင်း တောအုပ်ကြီး	ဉာဏ်လည်	ဦးစိုးဝင်း တောခေါင်း	တောင်ညို	၁ မှ ၁၄ ထိ၊ ၁၇ မှ ၂၈ ထိ၊ ၃၀ မှ ၃၈ ထိ၊ ၄၅ မှ ၅၃ ထိ၊ ၅၇၊၅၈၊ ၁၃၉ မှ ၁၄၂ ထိ	၃၄၅၆၇.၁၂၇	-		စီးပွားကျွန်း သစ်မာ ရေဝေရေလဲ ကျေးသုံး	၂၀ ၂ ၆ ၂	၅၄၆၅ ၃၀၀ ၁၅၀၀ ၂၁၄	
					ပေါင်း			၃၄၅၆၇.၁၂၇					၇၄၇၉	
၆	နတ်တလင်း	၂	ဦးလှမြင့်ဦး- တောအုပ်ကြီး	ကျောက် ဖြူချောင်း	ဦးဖြိုးကျော်စိုး တောအုပ် ဦးစိုးမိုးဝင်း တောခေါင်း	ဘော်ဘင်	၃၃(ပိုင်း)၊ ၃၅(ပိုင်း) ၄၈ မှ ၆၁ ထိ ၊	၁၂၂၇၄.၅၃	-		စီးပွားကျွန်း ကျေးသုံး	၁၇ ၁	၃၅၇၀ ၁၅၀	
					ပေါင်း			၁၂၂၇၄.၅၃					၃၇၂၀	

စဉ်	မြို့နယ်	နယ်မြေ		ဘိနယ်		ဘိနယ်အတွင်းပါဝင်သည့်								ဧရိယာ စုစုပေါင်း (ဧက)
						ကြိုးဝိုင်း/ ကြိုးပြင်ကာကွယ်တောကြီး			ကျေးရွာအုပ်စုများ		စိုက်ခင်း			
		အမည်	တာဝန်ခံ အမည်/ရာထူး	အမည်	တာဝန်ခံ ဝန်ထမ်းများ အမည်/ရာထူး	အမည်	အကွက် အမှတ်များ	ဧရိယာ (ဧက)	အမည်	ဧရိယာ (ဧက)	အမျိုး အမည်	အရေ အတွက်	ဧရိယာ	
၁	၂	၃	၄	၅	၆	၇	၈	၉	၁၀	၁၁	၁၂	၁၃	၁၄	၁၅
	နတ်တလင်း	၂	ဦးလှမြင့်ဦး- တောအုပ်ကြီး	ကျောက် ဖြူချောင်း	ဦးနိုင်လင်းအောင် တောအုပ် ဦးမြင့ဝင့်လွင် တောခေါင်း ဦးအောင်သူ တောကြပ်	ဘော်ဘင်	-	-	-	-	စီးပွားကျွန်း	၁	၅၀	
					ပေါင်း								၅၀	
	နတ်တလင်း	၂	ဦးလှမြင့်ဦး- တောအုပ်ကြီး	ပျဉ်ပုံ	ဦးသိန်းထွန်းအေး တောအုပ် ဦးရဲမြင့ဝင့် တောခေါင်း	တောင်ညို	၆၁ မှ ၆၇ ထိ ၁၅၀ ၁၅၁ ၊ ၁၄၄ ၊ ၁၄၅	၈၀၆၃.၁၆	ပျဉ်ပုံ လယ်မအင်း လယ်သား		စီးပွားကျွန်း ရေဝေရေလဲ ကျေးသုံး	၆ ၁၀ ၁	၃၀၀၀ ၂၁၀၀ ၃၅	
	နတ်တလင်း	၃	ဦးခင်မောင်ဝင်း တောအုပ်ကြီး	သဖန်း ချောင်း	ဦးဝင်းနိုင် တောအုပ် ဦးသိန်းစိုးမင်း - တောခေါင်း	တောင်ညို	၁၅၊၁၆၊ ၃၉ မှ ၄၄ ၊ ၅၄၊၅၅၊၅၆၊ ၅၉၊၆၀၊ ၇၀၊ ၇၂၊၇၃၊၁၄၇ မှ ၁၄၉ ထိ	၁၄၆၃၂	-		-	-	-	
					ပေါင်း			၁၄၆၃၂	-	-	-	-	-	
	နတ်တလင်း	၃	ဦးခင်မောင်ဝင်း တောအုပ်ကြီး	ညောင်လေး ပင်(A)	ဦးချစ်ကိုကို- တောအုပ် ဦးဝင်းစိန် - တောခေါင်း	တောင်ညို	၁၀၃ မှ ၊ ၁၃၈ ထိ	၃၀၁၂၈.၅၄	ပျဉ်းမခေါင်		ကျေးသုံး ရေဝေရေလဲ	၁ ၁	၁၀၀ ၁၀၀	
					ပေါင်း			၃၀၁၂၈.၅၄					၂၀၀	

စဉ်	မြို့နယ်	နယ်မြေ		ဘိနယ်		ဘိနယ်အတွင်းပါဝင်သည့်								ဧရိယာ စုစုပေါင်း (ဧက)
						ကြိုးဝိုင်း/ ကြိုးပြင်ကာကွယ်တောကြီး			ကျေးရွာအုပ်စုများ		စိုက်ခင်း			
		အမည်	တာဝန်ခံ အမည်/ရာထူး	အမည်	တာဝန်ခံ ဝန်ထမ်းများ အမည်/ရာထူး	အမည်	အကွက် အမှတ်များ	ဧရိယာ (ဧက)	အမည်	ဧရိယာ (ဧက)	အမျိုး အမည်	အရေ အတွက်	ဧရိယာ	
၁	၂	၃	၄	၅	၆	၇	၈	၉	၁၀	၁၁	၁၂	၁၃	၁၄	၁၅
	နတ်တလင်း	၃	ဦးခင်မောင်ဝင်း တောအုပ်ကြီး	ညောင်လေး ပင်(B)	ဦးတင်လှိုင်ဦး တောအုပ် ဦးဆွေဝင်း- တောခေါင်း	တောင်ညို	၆၈၊ ၆၉၊ ၇၁၊ ၁၄၆၊ ၇၄ မှ ၁၀၂ ထိ	၂၈၃၅၃.၁၀၃	-		စီးပွားကျွန်း	၄	၉၀၀	
					ပေါင်း			၂၈၃၅၃.၁၀၃					၉၀၀	
					စုစုပေါင်း			၁၆၂၀၇၁.၇၉					၃၆၉၀၉	

သာယာဝတီခရိုင်၊နတ်တလင်းမြို့နယ်၊သစ်တောဘိနယ်
အုပ်ချုပ်မှုပြမြေပုံ

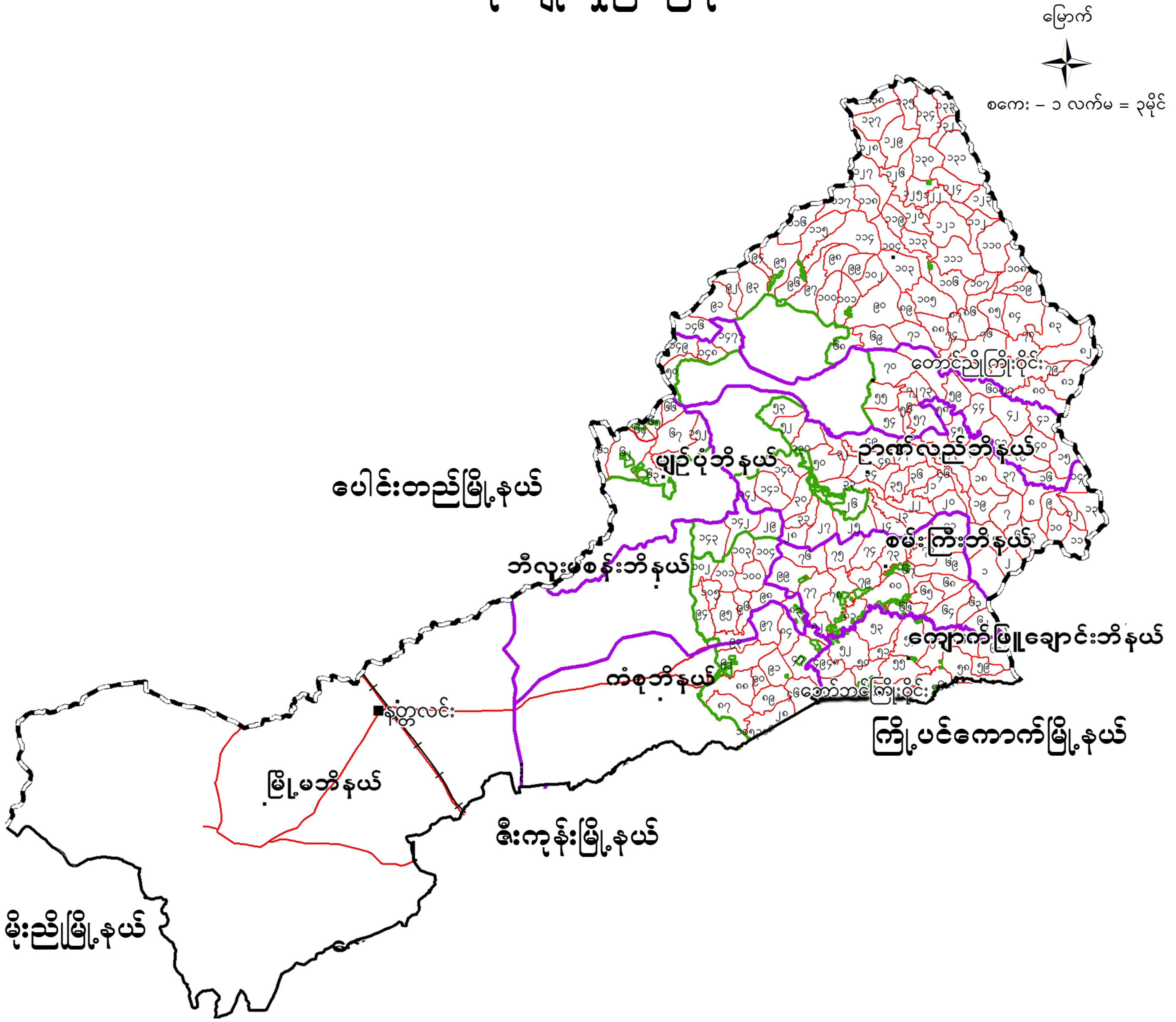

ရည်ညွှန်းချက်

- မြို့နယ်နယ်နိမိတ်
- ဘိနယ်နယ်နိမိတ်
- ကြိုးဝိုင်း/ကြိုးပြင်ကာကွယ်တောနယ်နိမိတ်
- ကားလမ်း
- ရထားလမ်း
- မြို့

သာယာဝတီခရိုင်၊ဇီးကုန်းမြို့နယ်၊သစ်တောဘိနယ်
အုပ်ချုပ်မှုပြမြေပုံ

မြောက်

စကေး – ၁ လက်မ = ၃မိုင်

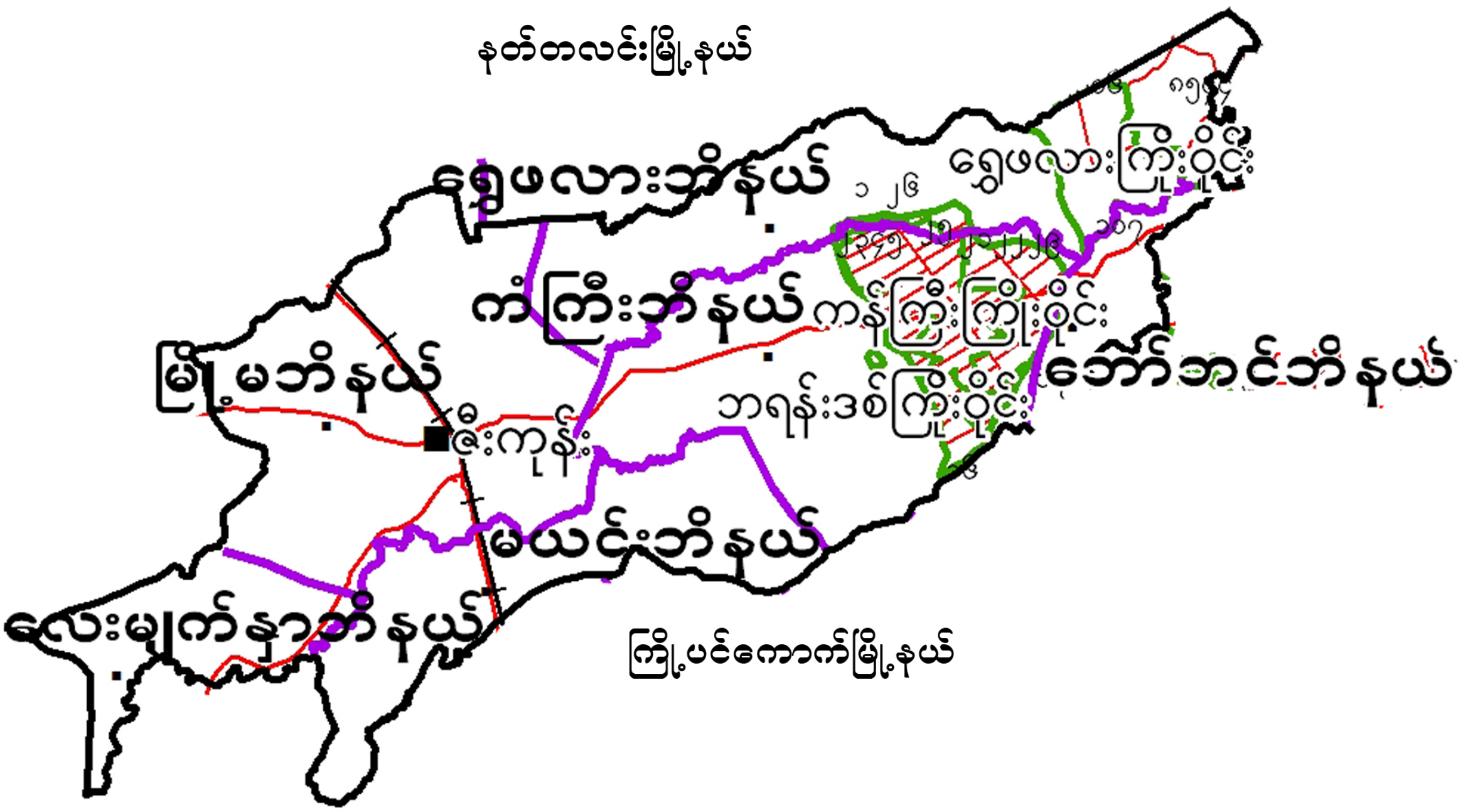

ရည်ညွှန်းချက်

- မြို့နယ်နယ်နိမိတ်
- ဘိနယ်နယ်နိမိတ်
- ကြိုးဝိုင်း/ကြိုးပြင်ကာကွယ်တောနယ်နိမိတ်
- ကားလမ်း
- ရထားလမ်း
- မြို့

သာယာဝတီခရိုင်၊ကြို့ပင်ကောက်မြို့နယ်၊သစ်တောဘိနယ်
အုပ်ချုပ်မှုပြမြေပုံ

မြောက်

စကေး – ၁ လက်မ = ၃မိုင်

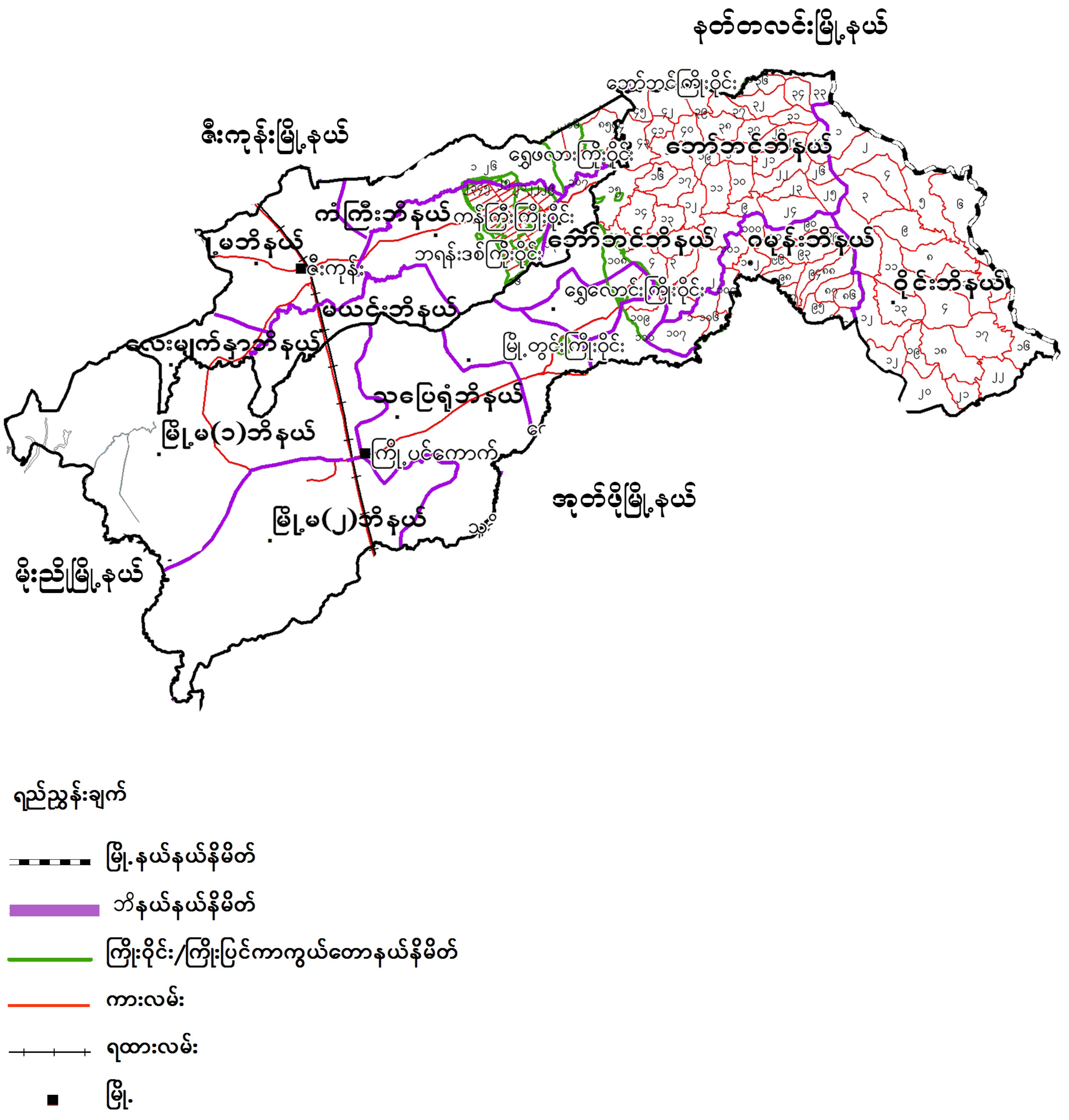

သာယာဝတီခရိုင်၊အုတ်ဖိုမြို့နယ်၊သစ်တောဘိနယ်
အုပ်ချုပ်မှုပြမြေပုံ

မြောက်

စကေး – ၁ လက်မ = ၃မိုင်

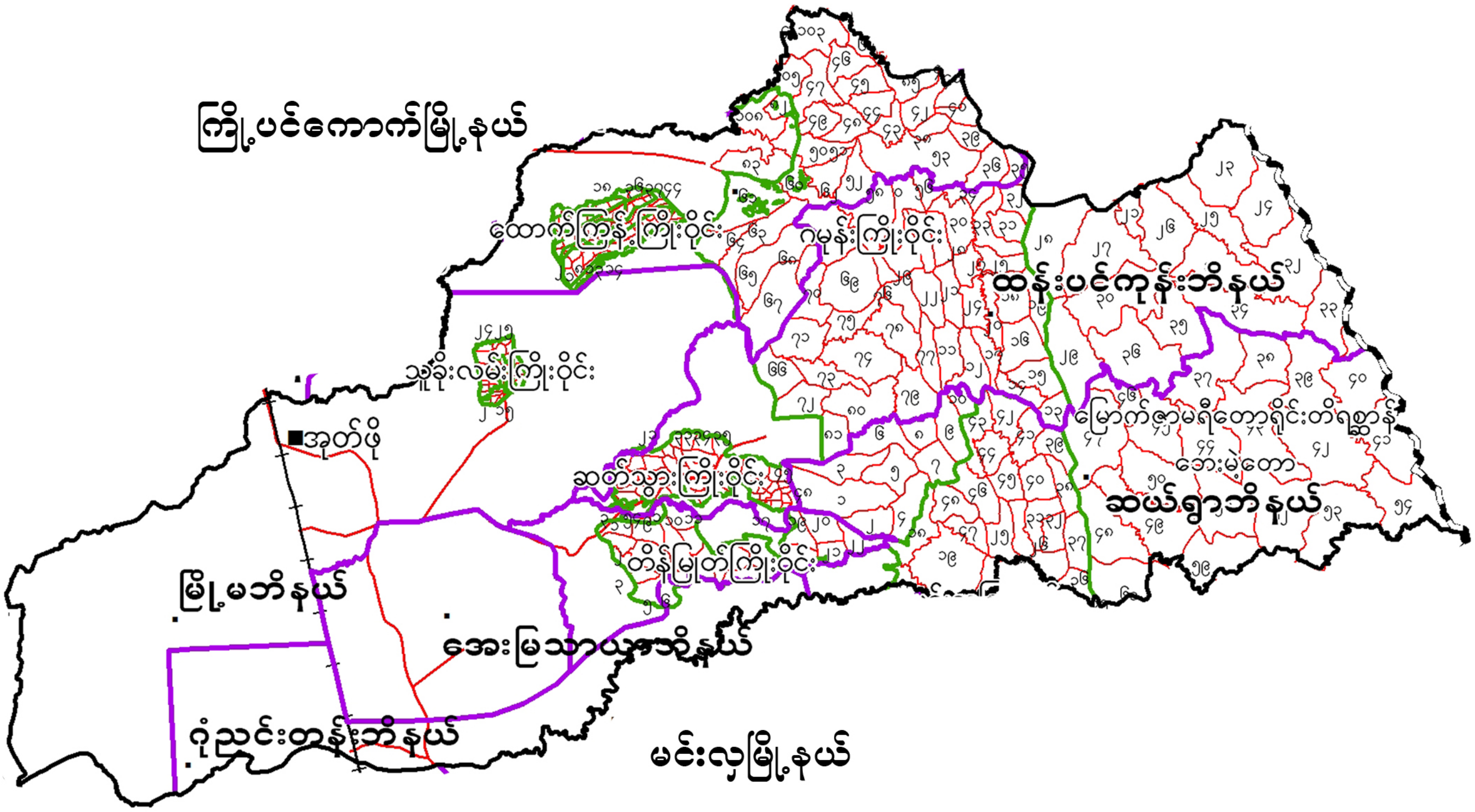

ရည်ညွှန်းချက်

- မြို့နယ်နယ်နိမိတ်
- ဘိနယ်နယ်နိမိတ်
- ကြိုးဝိုင်း/ကြိုးပြင်ကာကွယ်တောနယ်နိမိတ်
- ကားလမ်း
- ရထားလမ်း
- မြို့

သာယာဝတီခရိုင်၊မင်းလှမြို့နယ်၊သစ်တောဘိနယ်
အုပ်ချုပ်မှုပြမြေပုံ

ရည်ညွှန်းချက်

မြို့နယ်နယ်နိမိတ်

ဘိနယ်နယ်နိမိတ်

ကြိုးဝိုင်း/ကြိုးပြင်ကာကွယ်တောနယ်နိမိတ်

ကားလမ်း

ရထားလမ်း

မြို့

သာယာဝတီခရိုင်၊လက်ပံတန်းမြို့နယ်၊သစ်တောဘီနယ်
အုပ်ချုပ်မှုပြမြေပုံ

မြောက်

စကေး – ၁ လက်မ = ၃မိုင်

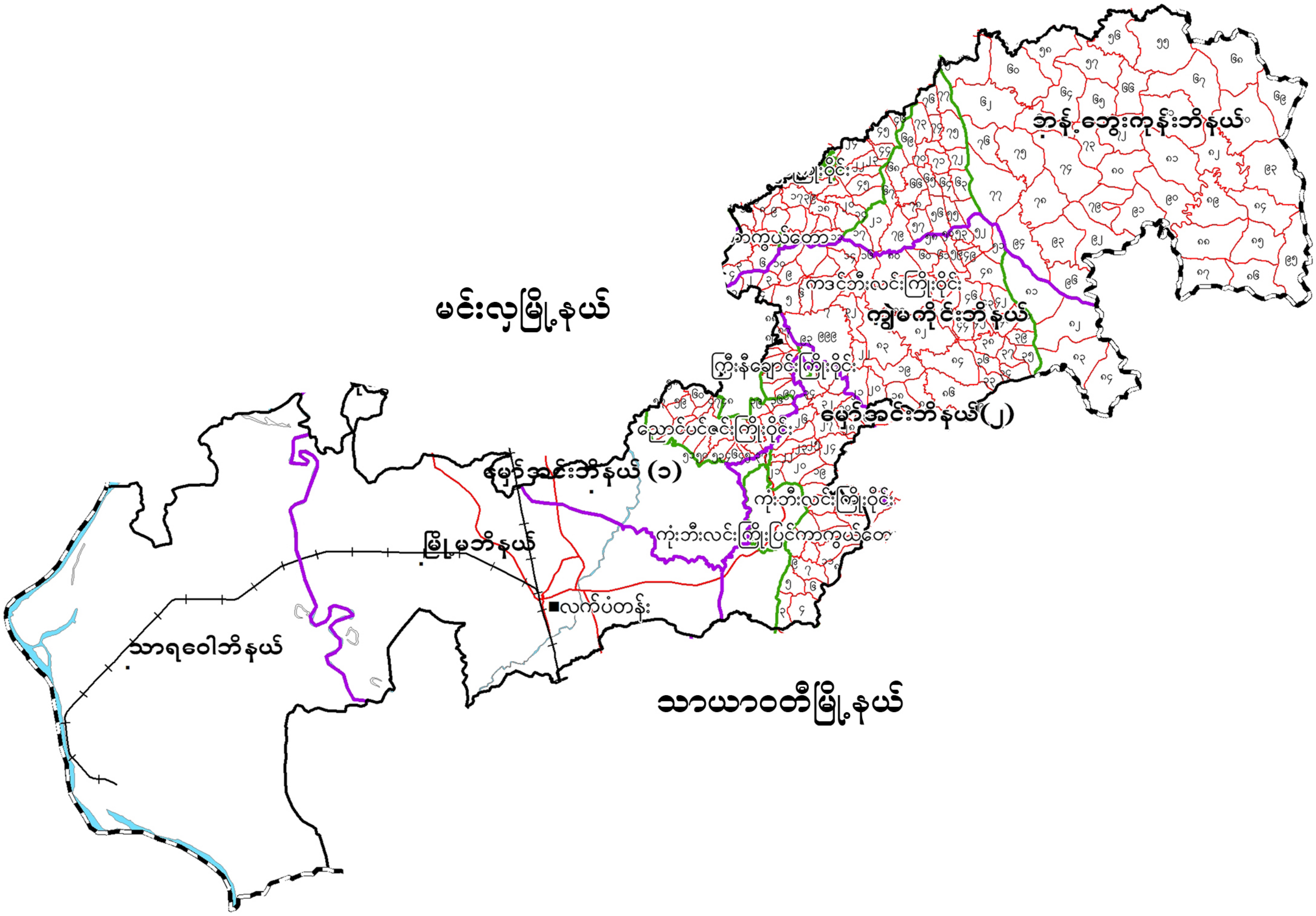

ရည်ညွှန်းချက်

- မြို့နယ်နယ်နိမိတ်
- ဘီနယ်နယ်နိမိတ်
- ကြိုးဝိုင်း/ကြိုးပြင်ကာကွယ်တောနယ်နိမိတ်
- ကားလမ်း
- ရထားလမ်း
- မြို့

သာယာဝတီခရိုင်၊သာယာဝတီမြို့နယ်၊သစ်တောဘိနယ်
အုပ်ချုပ်မှုပြမြေပုံ

ရည်ညွှန်းချက်

- မြို့နယ်နယ်နိမိတ်
- ဘိနယ်နယ်နိမိတ်
- ကြိုးဝိုင်း/ကြိုးပြင်ကာကွယ်တောနယ်နိမိတ်
- ကားလမ်း
- ရထားလမ်း
- မြို့